

## ಕರ್ನಾಟಕ ಸರ್ಕಾರ

ಸಂಖ್ಯೆ: ಅಪಜೀ 212 ಸಿಆರ್‌ಯುಡ್ 2018

ಕರ್ನಾಟಕ ಸರ್ಕಾರದ ಸಚಿವಾಲಯ,  
ಬಹುಮಹಡಿ ಕಟ್ಟಡ,  
ಬೆಂಗಳೂರು, ದಿನಾಂಕ: 03.03.2020.

ಇಂದ,

ಸರ್ಕಾರದ ಪ್ರಧಾನ ಕಾರ್ಯದರ್ಶಿಗಳು,  
(ಜೀವಿಪರಿಸ್ಥಿತಿ ಮತ್ತು ಪರಿಸರ),  
ಅರಣ್ಯ, ಜೀವಿಪರಿಸ್ಥಿತಿ ಮತ್ತು ಪರಿಸರ ಇಲಾಖೆ.

ಇವರಿಗೆ,

1. ಸರ್ಕಾರದ ಪ್ರಧಾನ ಕಾರ್ಯದರ್ಶಿ, ವಾಣಿಜ್ಯ ಮತ್ತು ಕೈಗಾರಿಕಾ ಇಲಾಖೆ, ವಿಕಾಸ ಸೌಧ, ಬೆಂಗಳೂರು.
2. ಸರ್ಕಾರದ ಕಾರ್ಯದರ್ಶಿ, ಪ್ರವಾಸೋದ್ಯಮ ಇಲಾಖೆ, ವಿಕಾಸ ಸೌಧ, ಬೆಂಗಳೂರು.
3. ಸರ್ಕಾರದ ಕಾರ್ಯದರ್ಶಿ, ಪಶು ಸಂಗೋಪನೆ ಮತ್ತು ಮೀನುಗಾರಿಕೆ ಇಲಾಖೆ, ವಿಕಾಸ ಸೌಧ, ಬೆಂಗಳೂರು.
4. ಸದಸ್ಯ ಕಾರ್ಯದರ್ಶಿ, ಕರ್ನಾಟಕ ರಾಜ್ಯ ಮಾಲಿನ್ಯ ನಿಯಂತ್ರಣ ಮಂಡಳಿ, ನಂ. 49, ಪರಿಸರ ಭವನ, ಚರ್ಚ್ ಸ್ಟ್ರೀಟ್, ಬೆಂಗಳೂರು - 560 003.
5. ಮಹಾ ನಿರ್ದೇಶಕರು, ಪರಿಸರ ನಿರ್ವಹಣೆ ಮತ್ತು ನೀತಿ ಸಂಶೋಧನಾ ಸಂಸ್ಥೆ, "ಹಸಿರು ಭವನ", ದೊರೆಸಾನಿಪಾಳ್ಯ, ಫಾರೆಸ್ಟ್, ವಿನಾಯಕನಗರ ಸರ್ಕಲ್, ಜೆ.ಪಿ.ನಗರ, 5ನೇ ಹಂತ, ಬೆಂಗಳೂರು-560 076.
6. ನಿರ್ದೇಶಕರು, ಕರ್ನಾಟಕ ರಾಜ್ಯ ದೂರ ಸಂವೇದಿ ಅನ್ವಯಿಕ ಕೇಂದ್ರ, (ಮಾಹಿತಿ ತಂತ್ರಜ್ಞಾನ, ಜೈವಿಕ ತಂತ್ರಜ್ಞಾನ ಹಾಗೂ ವಿಜ್ಞಾನ ಮತ್ತು ತಂತ್ರಜ್ಞಾನ), ತೋಟಗಾರಿಕಾ ಕಾಲೇಜು ಹತ್ತಿರ, ಮೇಜರ್, ಉನ್ನಿಕೃಷ್ಣನ್ ರಸ್ತೆ, ವಿಧ್ಯಾರಣ್ಯಪುರ ಪೋಸ್ಟ್, ಬೆಂಗಳೂರು - 560 097
7. ಡಾ: ಕೆ.ಎಸ್. ಜಯಪ್ಪ, ಪ್ರಾಧ್ಯಾಪಕರು, ಕಡಲ ಭೂ ವಿಜ್ಞಾನ ಇಲಾಖೆ, ಮಂಗಳೂರು ವಿಶ್ವವಿದ್ಯಾಲಯ, ಮಂಗಳಗಂಗೋತ್ರಿ, ಮಂಗಳೂರು.
8. ಡಾ: ದ್ವಾರಕೀಶ್ ಜಿ.ಎಸ್. ಪ್ರಾಧ್ಯಾಪಕರು ಮತ್ತು ಮುಖ್ಯಸ್ಥರು, ಡಿಪಾರ್ಟ್‌ಮೆಂಟ್ ಆಫ್ ಅಪ್ಲೈಡ್ ಮೆಕಾನಿಕ್ಸ್ ಅಂಡ್ ಹೈಡ್ರಾಲಿಕ್ಸ್, ನ್ಯಾಷನಲ್ ಇನ್‌ಸ್ಟಿಟ್ಯೂಟ್ ಆಫ್ ಟೆಕ್ನಾಲಜಿ, ಕರ್ನಾಟಕ, ಸೂರತ್ಕಲ್, ಮಂಗಳೂರು.
9. ಡಾ: ಜಗನ್ನಾಥ್ ಎಲ್. ರಾಧೋಡ್, ಅಸೋಸಿಯೇಟ್ ಪ್ರೊಫೆಸರ್, ಡಿಪಾರ್ಟ್‌ಮೆಂಟ್ ಆಫ್ ಸ್ಟಡೀಸ್ ಇನ್ ಮರೈನ್ ಬಯೋಲಜಿ, ಕರ್ನಾಟಕ ಯೂನಿವರ್‌ಸಿಟಿ ಪಿ.ಜಿ. ಅಂಡ್ ರೀಸರ್ಚ್ ಸೆಂಟರ್, ಕೋಡಿಬಾಗ್, ಕಾರವಾರ-581 303.
10. ಡಾ: ಲಕ್ಷ್ಮಿಪತಿ ಎಮ್.ಟಿ., ಅಸೋಸಿಯೇಟ್ ಪ್ರೊಫೆಸರ್, ಅಕ್ವಟಿಕ್ ಎನ್‌ವಿರಾನ್‌ಮೆಂಟ್ ಮ್ಯಾನೇಜ್‌ಮೆಂಟ್, ಕಾಲೇಜ್ ಆಫ್ ಫಿಶರೀಸ್, ಮತ್ಸಾನಗರ್, ಮಂಗಳೂರು.
11. ಶ್ರೀ ಎಂ. ದಿನೇಶ್ ನಾಯಕ್, ಅಧ್ಯಕ್ಷರು, ಸಸ್ಯಶ್ಯಾಮಲ ವಿಠಲ್, ದಕ್ಷಿಣ ಕನ್ನಡ ಜಿಲ್ಲೆ.

12. ನಿರ್ದೇಶಕರು, ಪೌರಾಡಳಿತ ನಿರ್ದೇಶನಾಲಯ, 9ನೇ ಮತ್ತು 10ನೇ ಮಹಡಿ, ವಿಶ್ವೇಶ್ವರಯ್ಯ ಗೋಪುರ, ಸಂಪಂಗಿ ರಾಮ ನಗರ, ಡಾ: ಬಿ. ಆರ್. ಅಂಬೇಡ್ಕರ್ ವೀಧಿ, ಬೆಂಗಳೂರು.

ಮಾನ್ಯರೆ,

ವಿಷಯ: ದಿನಾಂಕ: 14.02.202 ರಂದು ನಡೆದ ಕರ್ನಾಟಕ ರಾಜ್ಯ ಕರಾವಳಿ ವಲಯ ನಿರ್ವಹಣಾ ಪ್ರಾಧಿಕಾರದ 29ನೇ ಸಭೆಯ ನಡವಳಿಗಳನ್ನು ಸಲ್ಲಿಸುವ ಬಗ್ಗೆ.

\* \* \* \* \*

ಸರ್ಕಾರದ ಅಪರ ಮುಖ್ಯ ಕಾರ್ಯದರ್ಶಿಗಳು, ಅರಣ್ಯ, ಜೀವಿಪರಿಸ್ಥಿತಿ ಮತ್ತು ಪರಿಸರ ಇಲಾಖೆ ಇವರ ಅಧ್ಯಕ್ಷತೆಯಲ್ಲಿ ದಿನಾಂಕ: 14.02.2020 ರಂದು ಪೂರ್ವಾಹ್ನ 11.00 ಗಂಟೆಗೆ ಕೊಠಡಿ ಸಂಖ್ಯೆ: 253, 2ನೇ ಮಹಡಿ, ಬಹುಮಹಡಿ ಕಟ್ಟಡ, ಬೆಂಗಳೂರು ಇಲ್ಲಿ ನಡೆದ ಕರ್ನಾಟಕ ರಾಜ್ಯ ಕರಾವಳಿ ವಲಯ ನಿರ್ವಹಣಾ ಪ್ರಾಧಿಕಾರದ 29ನೇ ಸಭೆಯ ನಡವಳಿಗಳನ್ನು ಇದರೊಂದಿಗೆ ಲಗತ್ತಿಸಿ ಮಾಹಿತಿಗಾಗಿ ಕಳುಹಿಸಿ ಕೊಡಲಾಗಿದೆ.

ಸದಸ್ಯ ಕಾರ್ಯದರ್ಶಿ,

ಕರ್ನಾಟಕ ಕಡಲ ತೀರ ವಲಯ ನಿರ್ವಹಣಾ ಪ್ರಾಧಿಕಾರ,  
ಅರಣ್ಯ, ಜೀವಿಪರಿಸ್ಥಿತಿ ಮತ್ತು ಪರಿಸರ ಇಲಾಖೆ

ಪ್ರತಿಯನ್ನು:

1. ಸರ್ಕಾರದ ಅಪರ ಮುಖ್ಯ ಕಾರ್ಯದರ್ಶಿಯವರ ಆಪ್ತ ಕಾರ್ಯದರ್ಶಿ, ಅರಣ್ಯ, ಜೀವಿ ಪರಿಸ್ಥಿತಿ ಮತ್ತು ಪರಿಸರ ಇಲಾಖೆ, ಬಹುಮಹಡಿಗಳ ಕಟ್ಟಡ, ಬೆಂಗಳೂರು.
2. ಸರ್ಕಾರದ ಪ್ರಧಾನ ಕಾರ್ಯದರ್ಶಿಯವರ ಆಪ್ತ ಕಾರ್ಯದರ್ಶಿ, (ಜೀವಿಪರಿಸ್ಥಿತಿ ಮತ್ತು ಪರಿಸರ) ಅರಣ್ಯ, ಜೀವಿ ಪರಿಸ್ಥಿತಿ ಮತ್ತು ಪರಿಸರ ಇಲಾಖೆ, ಬಹುಮಹಡಿಗಳ ಕಟ್ಟಡ, ಬೆಂಗಳೂರು.
3. ಪ್ರಾದೇಶಿಕ ನಿರ್ದೇಶಕರು (ಪರಿಸರ), ಕಾರ್ಪೊರೇಷನ್ ಕಮರ್ಷಿಯಲ್ ಕಾಂಪ್ಲೆಕ್ಸ್, 1ನೇ ಮಹಡಿ, ಲಾಲ್ ಭಾಗ್, ಮಂಗಳೂರು.
4. ಪ್ರಾದೇಶಿಕ ನಿರ್ದೇಶಕರ ಕಛೇರಿ (ಪರಿಸರ), 1ನೇ ಮಹಡಿ, 'ಸಿ' ಬ್ಲಾಕ್ 'ರಜತಾದ್ರಿ', 'ಜಿಲ್ಲಾ ಆಡಳಿತ ಕಛೇರಿಗಳ ಸಂಕೀರ್ಣ, ಮಣಿಪಾಲ, ಉಡುಪಿ ಜಿಲ್ಲೆ.
5. ಪ್ರಾದೇಶಿಕ ನಿರ್ದೇಶಕರು (ಪರಿಸರ), ಹೊಸ ಕೆ.ಹೆಚ್.ಬಿ ರೋಡ್, ಪರಿಸರ ಭವನ, ಹಬ್ಬುವಾಡ ಕಾರವಾರ.
6. ಶಾಖಾ ರಕ್ಷಾ ಕಡತ/ಹೆಚ್ಚುವರಿ ಪ್ರತಿ.

## ಕರ್ನಾಟಕ ಸರ್ಕಾರ

ಸಂಖ್ಯೆ: ಅಪಜೀ 212 ಸಿಆರ್‌ಯುಡ್ 2018

ಕರ್ನಾಟಕ ಸರ್ಕಾರದ ಸಚಿವಾಲಯ,  
ಬಹುಮಹಡಿ ಕಟ್ಟಡ,  
ಬೆಂಗಳೂರು, ದಿನಾಂಕ: 03.03.2020.

ಇಂದ,

ಸರ್ಕಾರದ ಪ್ರಧಾನ ಕಾರ್ಯದರ್ಶಿಗಳು,  
(ಜೀವಿಪರಿಸ್ಥಿತಿ ಮತ್ತು ಪರಿಸರ),  
ಅರಣ್ಯ, ಜೀವಿಪರಿಸ್ಥಿತಿ ಮತ್ತು ಪರಿಸರ ಇಲಾಖೆ.

ಇವರಿಗೆ,

1. ಸರ್ಕಾರದ ಪ್ರಧಾನ ಕಾರ್ಯದರ್ಶಿ, ವಾಣಿಜ್ಯ ಮತ್ತು ಕೈಗಾರಿಕಾ ಇಲಾಖೆ, ವಿಕಾಸ ಸೌಧ, ಬೆಂಗಳೂರು.
2. ಸರ್ಕಾರದ ಕಾರ್ಯದರ್ಶಿ, ಪ್ರವಾಸೋದ್ಯಮ ಇಲಾಖೆ, ವಿಕಾಸ ಸೌಧ, ಬೆಂಗಳೂರು.
3. ಸರ್ಕಾರದ ಕಾರ್ಯದರ್ಶಿ, ಪಶು ಸಂಗೋಪನೆ ಮತ್ತು ಮೀನುಗಾರಿಕೆ ಇಲಾಖೆ, ವಿಕಾಸ ಸೌಧ, ಬೆಂಗಳೂರು.
4. ಸದಸ್ಯ ಕಾರ್ಯದರ್ಶಿ, ಕರ್ನಾಟಕ ರಾಜ್ಯ ಮಾಲಿನ್ಯ ನಿಯಂತ್ರಣ ಮಂಡಳಿ, ನಂ. 49, ಪರಿಸರ ಭವನ, ಚರ್ಚ್ ಸ್ಟ್ರೀಟ್, ಬೆಂಗಳೂರು - 560 003.
5. ಮಹಾ ನಿರ್ದೇಶಕರು, ಪರಿಸರ ನಿರ್ವಹಣೆ ಮತ್ತು ನೀತಿ ಸಂಶೋಧನಾ ಸಂಸ್ಥೆ, "ಹಸಿರು ಭವನ", ದೊರೆಸಾನಿಪಾಳ್ಯ, ಫಾರೆಸ್ಟ್, ವಿನಾಯಕನಗರ ಸರ್ಕಲ್, ಜಿ.ಪಿ.ನಗರ, 5ನೇ ಹಂತ, ಬೆಂಗಳೂರು-560 076.
6. ನಿರ್ದೇಶಕರು, ಕರ್ನಾಟಕ ರಾಜ್ಯ ದೂರ ಸಂವೇದಿ ಅನ್ವಯಿಕ ಕೇಂದ್ರ, (ಮಾಹಿತಿ ತಂತ್ರಜ್ಞಾನ, ಜೈವಿಕ ತಂತ್ರಜ್ಞಾನ ಹಾಗೂ ವಿಜ್ಞಾನ ಮತ್ತು ತಂತ್ರಜ್ಞಾನ), ತೋಟಗಾರಿಕಾ ಕಾಲೇಜು ಹತ್ತಿರ, ಮೇಜರ್, ಉನ್ನಿಕೃಷ್ಣನ್ ರಸ್ತೆ, ವಿಧ್ಯಾರಣ್ಯಪುರ ಪೋಸ್ಟ್, ಬೆಂಗಳೂರು - 560 097
7. ಡಾ: ಕೆ.ಎಸ್. ಜಯಪ್ಪ, ಪ್ರಾಧ್ಯಾಪಕರು, ಕಡಲ ಭೂ ವಿಜ್ಞಾನ ಇಲಾಖೆ, ಮಂಗಳೂರು ವಿಶ್ವವಿದ್ಯಾಲಯ, ಮಂಗಳಗಂಗೋತ್ರಿ, ಮಂಗಳೂರು.
8. ಡಾ: ದ್ವಾರಕೀಶ್ ಜಿ.ಎಸ್. ಪ್ರಾಧ್ಯಾಪಕರು ಮತ್ತು ಮುಖ್ಯಸ್ಥರು, ಡಿಪಾರ್ಟ್‌ಮೆಂಟ್ ಆಫ್ ಅಪ್ಲೈಡ್ ಮೆಕಾನಿಕ್ಸ್ ಅಂಡ್ ಹೈಡ್ರಾಲಿಕ್ಸ್, ನ್ಯಾಷನಲ್ ಇನ್‌ಸ್ಟಿಟ್ಯೂಟ್ ಆಫ್ ಟೆಕ್‌ನಾಲಜಿ, ಕರ್ನಾಟಕ, ಸೂರತ್ಕಲ್, ಮಂಗಳೂರು.
9. ಡಾ: ಜಗನ್ನಾಥ್ ಎಲ್. ರಾಥೋಡ್, ಅಸೋಸಿಯೇಟ್ ಪ್ರೊಫೆಸರ್, ಡಿಪಾರ್ಟ್‌ಮೆಂಟ್ ಆಫ್ ಸ್ಟಡೀಸ್ ಇನ್ ಮರೈನ್ ಬಯೋಲಜಿ, ಕರ್ನಾಟಕ ಯೂನಿವರ್‌ಸಿಟಿ ಪಿ.ಜಿ. ಅಂಡ್ ರೀಸರ್ಚ್ ಸೆಂಟರ್, ಕೋಡಿಬಾಗ್, ಕಾರವಾರ-581 303.
10. ಡಾ: ಲಕ್ಷ್ಮಿಪತಿ ಎಮ್.ಟಿ., ಅಸೋಸಿಯೇಟ್ ಪ್ರೊಫೆಸರ್, ಅಕ್ವಟಿಕ್ ಎನ್‌ವಿರಾನ್‌ಮೆಂಟ್ ಮ್ಯಾನೇಜ್‌ಮೆಂಟ್, ಕಾಲೇಜ್ ಆಫ್ ಫಿಶರೀಸ್, ಮತ್ಸಾನಗರ್, ಮಂಗಳೂರು.
11. ಶ್ರೀ ಎಂ. ದಿನೇಶ್ ನಾಯಕ್, ಅಧ್ಯಕ್ಷರು, ಸಸ್ಯಶ್ಯಾಮಲ ವಿಠಲ್, ದಕ್ಷಿಣ ಕನ್ನಡ ಜಿಲ್ಲೆ,

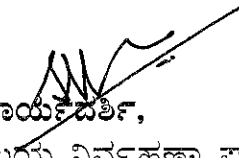
12. ನಿರ್ದೇಶಕರು, ಪೌರಾಡಳಿತ ನಿರ್ದೇಶನಾಲಯ, 9ನೇ ಮತ್ತು 10ನೇ ಮಹಡಿ, ವಿಶ್ವೇಶ್ವರಯ್ಯ  
ಗೋಪುರ, ಸಂಪಂಗಿ ರಾಮ ನಗರ, ಡಾ: ಬಿ. ಆರ್. ಅಂಬೇಡ್ಕರ್ ವೀಧಿ, ಬೆಂಗಳೂರು.

ಮಾನ್ಯರೆ,

ವಿಷಯ: ದಿನಾಂಕ: 14.02.202 ರಂದು ನಡೆದ ಕರ್ನಾಟಕ ರಾಜ್ಯ ಕರಾವಳಿ  
ವಲಯ ನಿರ್ವಹಣಾ ಪ್ರಾಧಿಕಾರದ 29ನೇ ಸಭೆಯ  
ನಡವಳಿಗಳನ್ನು ಸಲ್ಲಿಸುವ ಬಗ್ಗೆ.

\* \* \* \* \*

ಸರ್ಕಾರದ ಅಪರ ಮುಖ್ಯ ಕಾರ್ಯದರ್ಶಿಗಳು, ಅರಣ್ಯ, ಜೀವಿಪರಿಸ್ಥಿತಿ ಮತ್ತು ಪರಿಸರ ಇಲಾಖೆ  
ಇವರ ಅಧ್ಯಕ್ಷತೆಯಲ್ಲಿ ದಿನಾಂಕ: 14.02.2020 ರಂದು ಪೂರ್ವಾಹ್ನ 11.00 ಗಂಟೆಗೆ ಕೊಠಡಿ ಸಂಖ್ಯೆ:  
253, 2ನೇ ಮಹಡಿ, ಬಹುಮಹಡಿ ಕಟ್ಟಡ, ಬೆಂಗಳೂರು ಇಲ್ಲಿ ನಡೆದ ಕರ್ನಾಟಕ ರಾಜ್ಯ ಕರಾವಳಿ  
ವಲಯ ನಿರ್ವಹಣಾ ಪ್ರಾಧಿಕಾರದ 29ನೇ ಸಭೆಯ ನಡವಳಿಗಳನ್ನು ಇದರೊಂದಿಗೆ ಲಗತ್ತಿಸಿ  
ಮಾಹಿತಿಗಾಗಿ ಕಳುಹಿಸಿ ಕೊಡಲಾಗಿದೆ.

  
ಸದಸ್ಯ ಕಾರ್ಯದರ್ಶಿ,  
ಕರ್ನಾಟಕ ಕಡಲ ತೀರ ವಲಯ ನಿರ್ವಹಣಾ ಪ್ರಾಧಿಕಾರ,  
ಅರಣ್ಯ, ಜೀವಿಪರಿಸ್ಥಿತಿ ಮತ್ತು ಪರಿಸರ ಇಲಾಖೆ

ಸರ್ಕಾರದ ಅಪರ ಮುಖ್ಯ ಕಾರ್ಯದರ್ಶಿಗಳು, ಅರಣ್ಯ, ಜೀವಿಪರಿಸ್ಥಿತಿ ಮತ್ತು ಪರಿಸರ ಇಲಾಖೆ ಇವರ ಅಧ್ಯಕ್ಷತೆಯಲ್ಲಿ ದಿನಾಂಕ 14.02.2020 ರಂದು 11.00 ಘಂಟೆಗೆ ಸಮಿತಿ ಕೂಡಿಸಿ ಸಂಖ್ಯೆ: 253, 2ನೇ ಮಹಡಿ, ಬಹುಮಹಡಿಗಳ ಕಟ್ಟಡ, ಬೆಂಗಳೂರು ಇಲ್ಲಿ ನಡೆದ ಕರ್ನಾಟಕ ರಾಜ್ಯ ಕಡಲ ತೀರ ವಲಯ ನಿರ್ವಹಣಾ ಪ್ರಾಧಿಕಾರದ 29ನೇ ಸಭೆಯ ನಡವಳಿಗಳು.

ಸಭೆಯಲ್ಲಿ ಹಾಜರಿದ್ದ ಸದಸ್ಯರು ಮತ್ತು ಅಧಿಕಾರಿಗಳು:

ಅನುಬಂಧ- I ರಲ್ಲಿ ಲಗತ್ತಿಸಿರುವಂತೆ.

ಪ್ರಾಧಿಕಾರದ ಸದಸ್ಯರಾದ ಸರ್ಕಾರದ ಪ್ರಧಾನ ಕಾರ್ಯದರ್ಶಿಗಳು (ಜೀವಿಪರಿಸ್ಥಿತಿ ಮತ್ತು ಪರಿಸರ) ಇವರು ಪ್ರಾಧಿಕಾರದ ಅಧ್ಯಕ್ಷರು, ಸದಸ್ಯರುಗಳು ಮತ್ತು ಅಧಿಕಾರಿಗಳನ್ನು ಸ್ವಾಗತಿಸುವ ಮೂಲಕ ಸಭೆ ಪ್ರಾರಂಭವಾಯಿತು

29.1 ದಿನಾಂಕ 17.10.2019 ರಂದು ನಡೆದ 28ನೇ ಕರಾವಳಿ ವಲಯ ನಿರ್ವಹಣಾ ಪ್ರಾಧಿಕಾರದ ಹಿಂದಿನ ಸಭೆಯ ನಡವಳಿಗಳಿಗೆ ದೃಢೀಕರಣ.

ದಿನಾಂಕ 17.10.2019 ರಂದು ನಡೆದ 28ನೇ ಕರಾವಳಿ ವಲಯ ನಿರ್ವಹಣಾ ಪ್ರಾಧಿಕಾರದ ಹಿಂದಿನ ಸಭೆಯ ನಡವಳಿಗೆ ದೃಢೀಕರಣ ನೀಡುವ ಬಗ್ಗೆ ಪ್ರಾಧಿಕಾರದ ಮುಂದೆ ಪ್ರಸ್ತಾಪಿಸಲಾಯಿತು. ಸದರಿ ನಡವಳಿಗೆ ಯಾವುದೇ ತಿದ್ದುಪಡಿಯ ಅವಶ್ಯಕತೆಯ ಬಗ್ಗೆ ಪ್ರಸ್ತಾವನೆ ಬಂದಿಲ್ಲದ ಕಾರಣ ದೃಢೀಕರಣ ನೀಡಲಾಯಿತು.

29.2 ದಿನಾಂಕ 17.10.2019 ರಂದು ನಡೆದ 28ನೇ ಕರಾವಳಿ ವಲಯ ನಿರ್ವಹಣಾ ಪ್ರಾಧಿಕಾರದ ಹಿಂದಿನ ಸಭೆಯ ನಡವಳಿಗಳನ್ವಯ ಕೈಗೊಂಡ ಕ್ರಮದ ವರದಿ.

17.10.2019 ರಂದು ನಡೆದ 28ನೇ ಕರಾವಳಿ ವಲಯ ನಿರ್ವಹಣಾ ಪ್ರಾಧಿಕಾರದ ಹಿಂದಿನ ಸಭೆಯ ನಡವಳಿಗಳನ್ವಯ ಕೈಗೊಂಡ ಕ್ರಮದ ವರದಿಯನ್ನು ಪ್ರಾಧಿಕಾರವು ಗಮನಿಸಿತು.

29.3 ಕರಾವಳಿ ನಿಯಂತ್ರಣ ವಲಯ ನಿರಾಕ್ಷೇಪಣಾ ಪತ್ರ ನೀಡುವಂತೆ ಕೋರಿ ಬಂದಿರುವ ಹೊಸ ಪ್ರಸ್ತಾವನೆಗಳು:-

29.3.1 ಸಹಾಯಕ ಕಾರ್ಯಪಾಲಕ ಅಭಿಯಂತರರು, ಕರ್ನಾಟಕ ನಗರ ನೀರು ಸರಬರಾಜು ಮತ್ತು ಒಳಚರಂಡಿ ಮಂಡಳಿ, ಕಾರವಾರ ಇವರು ಕುಮಟಾ ತಾಲ್ಲೂಕಿನ ಶಶಿಹಿತ್ತಲ (ಗುಂದ್)ದ ಗ್ರಾಮ ಸ.ನಂ. 561/ಬ ರಲ್ಲಿ 4.60 MLD ಸಾಮರ್ಥ್ಯದ ಗ್ರಾಮಸಾರ ಶುದ್ಧೀಕರಣ ಘಟಕ ನಿರ್ಮಿಸಲು ನಿರಾಕ್ಷೇಪಣಾ ಪತ್ರ (ಅಪಜೀ 190 ಸಿಆರ್‌ಜೆಡ್ 2018).

1.	ಯೋಜನೆಯ ಹೆಸರು	ಗ್ರಾಮಸಾರ ಶುದ್ಧೀಕರಣ ಘಟಕ
2.	ಅರ್ಜಿದಾರರ ಹೆಸರು	ಸಹಾಯಕ ಕಾರ್ಯಪಾಲಕ ಅಭಿಯಂತರರು, ಕರ್ನಾಟಕ ನಗರ ನೀರು ಸರಬರಾಜು ಮತ್ತು ಒಳಚರಂಡಿ ಮಂಡಳಿ, ಉಪವಿಭಾಗ, ಕಾರವಾರ
3.	ಯೋಜನೆಯ ಸ್ಥಳ, ಗ್ರಾಮ, ತಾಲೂಕು ಮತ್ತು ಜಿಲ್ಲೆ.	ಕುಮಟಾ ತಾಲ್ಲೂಕಿನ ಶಶಿಹಿತ್ತಲ. GPS reading: N 14° 25' 19.2" E 74° 23' 40.9"
4.	ಸರ್ವೆ. ನಂಬರ್	561/ಬ
5.	ಜಾಗದ ವಿಸ್ತೀರ್ಣ	1.00 ಎಕರೆ, (ಕುಮಟಾ ಪುರಸಭೆ ಇವರಿಂದ ಮಂಡಳಿಗೆ ಹಸ್ತಾಂತರ

		ಮಾಡಲಾಗಿದೆ.)
6.	ಸಿ.ಆರ್.ಝೆಡ್ ವರ್ಗೀಕರಣ	CRZ-IA (ಕಾಂಡ್ಲಾ ಬಫರ್ ಪ್ರದೇಶ) ನದಿಯ ಹಿನ್ನೀರಿನ ಮಟ್ಟದಿಂದ 5 ಮೀ ದೂರದಲ್ಲಿದೆ.
7.	ಯೋಜನೆಯ ವೆಚ್ಚ	ರೂ. 549.26 ಲಕ್ಷ
8.	ಪ್ರಸ್ತಾವಿತ ಚಟುವಟಿಕೆಗಳು	4.60 MLD ಸಾಮರ್ಥ್ಯದ ಗ್ರಾಮಸಾರ ಶುದ್ಧೀಕರಣ ಘಟಕ (STP) ನಿರ್ಮಾಣ.
9.	ಸಿ.ಆರ್.ಝೆಡ್ ಅಧಿಸೂಚನೆ ಪ್ರಕಾರ ಸದರಿ ಚಟುವಟಿಕೆಗಳು ಅನುಮತಿಸಬಹುದೇ? ಹೌದು ಆಗಿದಲ್ಲಿ, ಸಂಬಂಧಿತ ನಿಯಮಗಳನ್ನು ಸೂಚಿಸಿ.	-
10.	ಜಿಲ್ಲಾ ಕರಾವಳಿ ವಲಯ ನಿರ್ವಹಣಾ ಸಮಿತಿ ಸಭೆಯ ಶಿಫಾರಸ್ಸುಗಳ ವಿವರ.	ದಿನಾಂಕ: 26.12.2017 ರಂದು ಜಿಲ್ಲಾ ಕರಾವಳಿ ವಲಯ ನಿರ್ವಹಣಾ ಸಮಿತಿ ಸಭೆಯಲ್ಲಿನ ನಿರ್ಣಯದಂತೆ, ಕರ್ನಾಟಕ ರಾಜ್ಯ ಕರಾವಳಿ ವಲಯ ನಿರ್ವಹಣಾ ಪ್ರಾಧಿಕಾರಕ್ಕೆ ಪ್ರಸ್ತಾವನೆಯನ್ನು ಸಲ್ಲಿಸಲಾಗಿದೆ.
11.	ಅರ್ಜಿ ಪರಿಷ್ಕರಣಾ ಶುಲ್ಕ ಪಾವತಿಸಿದ ವಿವರಗಳು	ರೂ. 2.00 ಲಕ್ಷ
12.	SCZMA ಅಥವಾ NCZMA ವ್ಯಾಪ್ತಿಯೊಳಗೆ ಬರುತ್ತದೆಯೇ? ಸಂಬಂಧಿಸಿದ ನಿಯಮಗಳನ್ನು ನಮೂದಿಸಿ.	KSCZMA
13.	ಇತರೆ ವಿವರಗಳು	1. ಪ್ರಸ್ತಾವಿತ ಪ್ರದೇಶವು CRZ-IA ಕಾಂಡ್ಲಾ ಬಫರ್ ಪ್ರದೇಶದಲ್ಲಿ ಬರುತ್ತಿದ್ದು, ಸದರಿ ಪ್ರದೇಶದಲ್ಲಿ ಶುದ್ಧೀಕರಣ ಘಟಕ (STP) ಕ್ಕೆ ನಿರ್ಮಾಣಕ್ಕೆ ಅವಕಾಶವಿರುವುದಿಲ್ಲವೆಂದು ಪ್ರಾದೇಶಿಕ ನಿರ್ದೇಶಕರು ದಿನಾಂಕ 29.10.2018 ರಲ್ಲಿ ವರದಿ ಸಲ್ಲಿಸಿರುತ್ತಾರೆ. 2. ಸದರಿ ಪ್ರದೇಶವನ್ನು ಹೊರತು ಪಡಿಸಿ (STP) ನಿರ್ಮಾಣಕ್ಕೆ ಬೇರೆಯಾವುದೇ ಪ್ರದೇಶವು ಲಭ್ಯವಿಲ್ಲದಿರುವುದರಿಂದ ಹಾಗೂ ಸದರಿ ನಿರ್ಮಾಣವು ಅತಿ ಅವಶ್ಯಕತೆ ಇರುವುದರಿಂದ ಅಸಾಧಾರಣ ಸಂದರ್ಭವೆಂದು ಪರಿಗಣಿಸಿ ಅನುಮತಿ ನೀಡುವಂತೆ, ಅರ್ಜಿದಾರರು ದಿನಾಂಕ 22.03.2019 ರಂದು ಕೋರಿರುತ್ತಾರೆ.

ಸದರಿ ಪ್ರಸ್ತಾವನೆಯನ್ನು ದಿನಾಂಕ 03.07.2019 ರಂದು ನಡೆದ ಕರ್ನಾಟಕ ರಾಜ್ಯ ಕಡಲ ತೀರ ವಲಯ ನಿರ್ವಹಣಾ ಪ್ರಾಧಿಕಾರದ ಸಭೆಯಲ್ಲಿ ಮಂಡಿಸಲಾಗಿತ್ತು. ಪ್ರಾಧಿಕಾರದ ನಿರ್ಣಯದಂತೆ ಪ್ರಸ್ತಾವಿತ ಯೋಜನೆಯ ಪ್ರದೇಶವು ನದಿಯ ಹಿನ್ನೀರಿನ ಮಟ್ಟದಿಂದ ಕೇವಲ 5 ಮೀ ದೂರದಲ್ಲಿರುವುದರಿಂದ ಹಾಗೂ CRZ-IA (ಕಾಂಡ್ಲಾ ಬಫರ್ ಪ್ರದೇಶ) ನಲ್ಲಿ ಬರುವುದರಿಂದ ಸಂಬಂಧಪಟ್ಟ ಮಾಲಿನ್ಯ ನಿಯಂತ್ರಣ

ಮಂಡಳಿಯ ಅಧಿಕಾರಿಗಳೊಂದಿಗೆ ಸ್ಥಳ ಪರಿಶೀಲನೆ ಮಾಡಿ ವರದಿ ನೀಡುವಂತೆ ಪ್ರಾದೇಶಿಕ ನಿರ್ದೇಶಕರು(ಕಾರವಾರ) ರವರಿಗೆ ದಿನಾಂಕ 16.08.2019 ರಂದು ಪತ್ರ ಬರೆಯಲಾಗಿತ್ತು.

ಅದರಂತೆ ಪರಿಸರ ಅಧಿಕಾರಿಗಳು, ಮಾಲಿನ್ಯ ನಿಯಂತ್ರಣ ಮಂಡಳಿ, ಕಾರವಾರ ರವರು ದಿನಾಂಕ 17.09.2019 ರಂದು ಸ್ಥಳ ಪರಿಶೀಲಿಸಿ, ನೀಡಿರುವ ವಿವರವಾದ ವರದಿಯನ್ನು ಪ್ರಾದೇಶಿಕ ನಿರ್ದೇಶಕರು ದಿನಾಂಕ 05.10.2019 ರಂದು ಸಲ್ಲಿಸಿರುತ್ತಾರೆ.ವರದಿಯಲ್ಲಿನ ಅಂಶಗಳು ಈ ಕೆಳಕಂಡಂತಿರುತ್ತದೆ.

1. ಉದ್ದೇಶಿತ ಜಾಗದ ಪೂರ್ವಕ್ಕೆ ಹೊಂದಿಕೊಂಡು ಖಾಸಗಿ ಜಮೀನಿನ ಸಂಪರ್ಕ ರಸ್ತೆಯಿದ್ದು, ಅದರಿಂದಾಚೆ ದೇವಸ್ಥಾನ ಹಾಗೂ ವಾಸದ ಮನೆಗಳಿರುತ್ತವೆ.
2. ಉದ್ದೇಶಿತ ಜಾಗದ ಉತ್ತರಕ್ಕೆ ಹೊಂದಿಕೊಂಡು ನೀರಿನ ಕೋಡಿಯಿರುತ್ತದೆ ಹಾಗೂ ಅದರಿಂದಾಚೆ ವ್ಯವಸಾಯದ ಜಮೀನಿರುತ್ತದೆ.
3. ಉದ್ದೇಶಿತ ಜಾಗದ ಪಶ್ಚಿಮಕ್ಕೆ ಹೊಂದಿಕೊಂಡು ನೀರಿನ ಕೋಡಿಯಿರುತ್ತದೆ ಹಾಗೂ ಅದರಿಂದಾಚೆ ಖಾಸಗಿ ಜಮೀನು ಹಾಗೂ ವಾಸದ ಮನೆಗಳಿರುತ್ತದೆ.
4. ಉದ್ದೇಶಿತ ಜಾಗದ ದಕ್ಷಿಣಕ್ಕೆ ಹೊಂದಿಕೊಂಡು ಬೀಚ್ ರಸ್ತೆಯಿದ್ದು, ಅದರಿಂದಾಚೆ ಖಾಸಗಿ ಜಮೀನು ಹಾಗೂ ಜನವಸತಿ ಪ್ರದೇಶವಿರುತ್ತದೆ ಹಾಗೂ ಅದರಿಂದಾಚೆ ನೀರಿನ ಕೋಡಿ ಇರುತ್ತದೆ.
5. ಉದ್ದೇಶಿತ ಜಾಗದ ಸುತ್ತಮುತ್ತ ಕಾಂಡ್ಲಾ ಮರಗಳು ಸುತ್ತುವರೆದಿರುತ್ತದೆ.
6. ಉದ್ದೇಶಿತ ಜಾಗದ 200 ಮೀಟರ್ ವ್ಯಾಪ್ತಿಯಲ್ಲಿ ಸುಮಾರು 50-60 ಮನೆಗಳಿರುತ್ತವೆ.

ಈ ಮೇಲ್ಕಂಡ ಅಂಶಗಳಿಂದಾಗಿ, ಪ್ರಸ್ತಾಪಿತ ಪ್ರದೇಶವು STP ನಿರ್ಮಿಸಲು ಸೂಕ್ತವಲ್ಲ ಎಂದು ಪರಿಸರ ಅಧಿಕಾರಿ, ಕಾರವಾರ ರವರು ನೀಡಿರುವ ಅಭಿಪ್ರಾಯವನ್ನು ಪ್ರಾಧಿಕಾರವು ಗಮನಿಸಿತು. ಪ್ರಾಧಿಕಾರವು ಸದರಿ ವಿಷಯದ ಬಗ್ಗೆ ವಿವರವಾಗಿ ಚರ್ಚಿಸಿ, ಈ ಯೋಜನೆಯು ನೈರ್ಮಲೀಕರಣ ಯೋಜನೆಯಾಗಿರುವುದರಿಂದ ಪ್ರಸ್ತಾಪಿತ ಯೋಜನಾ ಸ್ಥಳದ ಸೂಕ್ತತೆಯ ಬಗ್ಗೆ ಕರ್ನಾಟಕ ನಗರ ನೀರು ಸರಬರಾಜು ಮತ್ತು ಒಳಚರಂಡಿ ಮಂಡಳಿಯ ಮುಖ್ಯ ಇಂಜಿನಿಯರ್, ಧಾರವಾಡ ಹಾಗೂ ಕರ್ನಾಟಕ ಮಾಲಿನ್ಯ ನಿಯಂತ್ರಣ ಮಂಡಳಿಯ ಪರಿಸರ ಅಧಿಕಾರಿ, ಕುಮಟಾ ರವರೊಂದಿಗೆ ಪುನಃ ಚರ್ಚಿಸಿ ಸದರಿ ಪ್ರಸ್ತಾವನೆಯ ಬಗ್ಗೆ ಅಭಿಪ್ರಾಯದೊಂದಿಗೆ ವಿವರವಾದ ವರದಿಯನ್ನು ಪಡೆಯುವಂತೆ, ಸರ್ಕಾರದ ಪ್ರಧಾನ ಕಾರ್ಯದರ್ಶಿಗಳು, ಜೀವಿಪರಿಸ್ಥಿತಿ ಮತ್ತು ಪರಿಸರ ರವರಿಗೆ ಸೂಚನೆ ನೀಡಲಾಯಿತು.

29.3.2 ಮಂಗಳೂರು ತಾಲ್ಲೂಕು, ಬೋಳೂರು “ಬಿ” ಗ್ರಾಮದ ಸರ್ವೆ ನಂ. 22/6 (ಪಿ1) 0 ಎಕರೆ 10.00 ಸೆಂಟ್ಸ್, 22/6 (ಪಿ2) ರಲ್ಲಿ 0 ಎಕರೆ 07.00 ಸೆಂಟ್ಸ್, 22/6 (ಪಿ3) ರಲ್ಲಿ 0 ಎಕರೆ 2.15 ಸೆಂಟ್ಸ್, ಒಟ್ಟು 19.15 ಸೆಂಟ್ಸ್ ಸ್ಥಳದಲ್ಲಿ ಶ್ರೀ ರಾಮದಾಸ್ ಕೆ.ಆರ್. ಮತ್ತು ಶ್ರೀಮತಿ ಕವಿತಾ ದೇವದಾಸ್ ಇವರಿಗೆ 1835.68 ಚ.ಮೀ (G+3) ವಿಸ್ತೀರ್ಣದ ವಸತಿ ಸಂಕೀರ್ಣ ಕಟ್ಟಡ ನಿರ್ಮಿಸಲು ಕರಾವಳಿ ನಿಯಂತ್ರಣ ವಲಯ ನಿರಾಕ್ಷೇಪಣ ಪತ್ರ ನೀಡುವ ಬಗ್ಗೆ (ಅಪ್ಪಣೆ 200 ಸಿಆರ್‌ಯುಡ್ 2019).

1.	ಯೋಜನೆಯ ಹೆಸರು	ವಸತಿ ಸಂಕೀರ್ಣ ಕಟ್ಟಡ ನಿರ್ಮಾಣ - ಒಟ್ಟು 18 ವಸತಿ ಗೃಹಗಳು
2.	ಅರ್ಜಿದಾರರ ಹೆಸರು	ಶ್ರೀ ರಾಮದಾಸ್ ಕೆ.ಆರ್. ಮತ್ತು ಶ್ರೀಮತಿ ಕವಿತಾ ದೇವದಾಸ್
3.	ಯೋಜನೆಯ ಸ್ಥಳ, ಗ್ರಾಮ, ತಾಲ್ಲೂಕು ಮತ್ತು ಜಿಲ್ಲೆ	ಬೋಳೂರು “ಬಿ” ಗ್ರಾಮ, ಮಂಗಳೂರು ತಾಲ್ಲೂಕು, ದಕ್ಷಿಣ ಕನ್ನಡ ಜಿಲ್ಲೆ.
4.	ಸರ್ವೆ. ನಂಬರ್	22/6 (ಪಿ1), 22/6 (ಪಿ2) & 22/6 (ಪಿ3)

		GPS Reading	
		N 12° 53' 46.9"	N 12° 53' 47.5"
		E 74° 49' 30.8"	E 74° 49' 30.9"
		N 12° 53' 47.7"	N 12° 53' 48.0"
		E 74° 49' 29.4"	E 74° 49' 29.6"
5.	ಜಾಗದ ವಿಸ್ತೀರ್ಣ	19.15 ಸೆಂಟ್ಸ್	
6.	ಸಿ.ಆರ್.ಯುಡ್ ವರ್ಗೀಕರಣ	CRZ-II ನದಿ ಭರತ ರೇಖೆಯಿಂದ 70 ಮೀ.	
7.	ಯೋಜನೆಯ ವೆಚ್ಚ	ರೂ 2,05,00,000/-	
8.	ಪ್ರಸ್ತಾವಿತ ಚಟುವಟಿಕೆಗಳು	ವಸತಿ ಸಂಕೀರ್ಣ ಕಟ್ಟಡ ನಿರ್ಮಾಣ - (ನೆಲ ಅಂತಸ್ತು ಮತ್ತು 3 ಮಹಡಿ - ಒಟ್ಟು - 1835.68 ಚ.ಮೀ ವಿಸ್ತೀರ್ಣ)	
9.	ಸಿ.ಆರ್.ಯುಡ್ ಅಧಿಸೂಚನೆ ಪ್ರಕಾರ ನದರಿ ಚಟುವಟಿಕೆಗಳು ಅನುಮತಿಸ ಬಹುದೆ? ಹೌದು ಆಗಿದಲ್ಲಿ, ಸಂಬಂಧಿತ ನಿಯಮಗಳನ್ನು ಸೂಚಿಸಿ.	ಹೌದು ಕರಾವಳಿ ನಿಯಂತ್ರಣ ವಲಯ ಅಧಿಸೂಚನೆ-2011 ರ ಪ್ಯಾರಾ 8 II CRZ II (i) ರಂತೆ ಈಗಿರುವ ಅಧಿಕೃತ ರಸ್ತೆಗಳು ಅಥವಾ ಕಟ್ಟಡಗಳ ಭೂಭಾಗದ ಕಡೆಗೆ ಈಗಿರುವ ನೆಲ ವಿಸ್ತೀರ್ಣ ಸೂಚಿ ಅಥವಾ ನೆಲ ವಿಸ್ತೀರ್ಣ ಅನುಪಾತವನ್ನು ಕುರಿತು ಈಗಿರುವ ಪ್ರಮಾಣಕಗಳೂ ಸೇರಿದಂತೆ ಈಗಿರುವ ಸ್ಥಳೀಯ ಪಟ್ಟಣ ಮತ್ತು ಗ್ರಾಮಾಂತರ ಯೋಜನೆ ವಿನಿಯಮಗಳಿಗೆ ಒಳಪಟ್ಟಂತೆ ಅನುಮತಿಸಲ್ಪಟ್ಟ ಚಟುವಟಿಕೆಯಾಗಿರುತ್ತದೆ.	
10.	ಜಿಲ್ಲಾ ಕರಾವಳಿ ವಲಯ ನಿರ್ವಹಣಾ ಸಮಿತಿ ಸಭೆಯ ಶಿಫಾರಸ್ಸುಗಳ ವಿವರ.	ಜಿಲ್ಲಾ ಕರಾವಳಿ ವಲಯ ನಿರ್ವಹಣಾ ಸಮಿತಿಯು ದಿನಾಂಕ: 20.12.2018 ರ ಸಭೆಯಲ್ಲಿ ಮುಂದಿನ ಕ್ರಮಕ್ಕಾಗಿ ಕರ್ನಾಟಕ ರಾಜ್ಯ ಕರಾವಳಿ ವಲಯ ನಿರ್ವಹಣಾ ಪ್ರಾಧಿಕಾರಕ್ಕೆ ಶಿಫಾರಸ್ಸು ಮಾಡಿದೆ.	
11.	ಅರ್ಜಿ ಪರಿಷ್ಕರಣಾ ಶುಲ್ಕ ಪಾವತಿಸಿದ ವಿವರಗಳು	ರೂ. 1,00,000/- ಚಲನ್ ಸಂ. CR0219040600464164 ದಿನಾಂಕ 16.02.2019	
12.	SCZMA ಅಥವಾ NCZMA ವ್ಯಾಪ್ತಿಯೊಳಗೆ ಬರುತ್ತದೆಯೇ? ಸಂಬಂಧಿಸಿದ ನಿಯಮಗಳನ್ನು ನಮೂದಿಸಿ.	ಅನುಮೋದನೆ ನೀಡುವುದು KSCZMA ವ್ಯಾಪ್ತಿಯೊಳಗೆ ಬರುತ್ತದೆ.	
13.	ಇತರೆ ವಿವರಗಳು	ನದರಿ ಸ್ಥಳದ ನದಿಯ ಕಡೆಗೆ ಇರುವ 1991 ರ ಹಿಂದಿನ ಡೋರ್ ನಂ.2199 ರ ಅಧಿಕೃತ ಕಟ್ಟಡದ ಬಗ್ಗೆ ಮಂಗಳೂರು ನಗರ ಪಾಲಿಕೆ ನೀಡಿರುವ ದಾಖಲೆ.	

ಪ್ರಾಧಿಕಾರವು ನದರಿ ವಿಷಯದ ಬಗ್ಗೆ ವಿವರವಾಗಿ ಚರ್ಚಿಸಲಾಗಿ, ಪ್ರಸ್ತಾವಿತ ಯೋಜನಾ ಸ್ಥಳದ ನದಿಯ ಕಡೆಗೆ ಅಧಿಕೃತ ಕಟ್ಟಡ ಇರುವುದರಿಂದ ಕರಾವಳಿ ನಿಯಂತ್ರಣ ವಲಯ ಅಧಿಸೂಚನೆ-2011 ರ ಪ್ಯಾರಾ 8 II CRZ II (i) ರ ಪ್ರಕಾರ ಇದು ಅನುಮತಿಸಲ್ಪಟ್ಟ ಚಟುವಟಿಕೆಯಾಗಿದ್ದು, ಶ್ರೀ ರಾಮದಾಸ್ ಕೆ.ಆರ್. ಮತ್ತು ಶ್ರೀಮತಿ ಕವಿತಾ ದೇವದಾಸ್ ಇವರಿಗೆ ಮಂಗಳೂರು ತಾಲ್ಲೂಕು, ಬೋಳೂರು "ಬಿ" ಗ್ರಾಮದ ಸರ್ವೆ ನಂ. 22/6 (ಪಿ1) 0 ಎಕರೆ 10.00 ಸೆಂಟ್ಸ್, 22/6 (ಪಿ2) ರಲ್ಲಿ 0 ಎಕರೆ 07.00 ಸೆಂಟ್ಸ್, 22/6 (ಪಿ3) ರಲ್ಲಿ 0 ಎಕರೆ 2.15 ಸೆಂಟ್ಸ್, ಒಟ್ಟು 19.15 ಸೆಂಟ್ಸ್ ಸ್ಥಳದಲ್ಲಿ ನೆಲ ಅಂತಸ್ತು ಮತ್ತು 3 ಮಹಡಿಗಳನ್ನೊಳಗೊಂಡ ಒಟ್ಟು - 1835.68 ಚ.ಮೀ



ವಿಸ್ತೀರ್ಣದ ವಸತಿ ಸಂಕೀರ್ಣ ಕಟ್ಟಡ ನಿರ್ಮಿಸಲು ಕರಾವಳಿ ನಿಯಂತ್ರಣ ವಲಯ ನಿರಾಕ್ಷೇಪಣಾ ಪತ್ರವನ್ನು (CRZ Clearance) ಈ ಕೆಳಕಂಡ ಷರತ್ತುಗಳೊಂದಿಗೆ ನೀಡಲು ನಿರ್ಣಯಿಸಿತು:

1. ಕಟ್ಟಡ ನಿರ್ಮಾಣವು ಈಗಿರುವ ಸ್ಥಳೀಯ ಪಟ್ಟಣ ಮತ್ತು ಗ್ರಾಮಾಂತರ ಯೋಜನೆ ನಿಯಮಗಳಿಗೆ ಒಳಪಟ್ಟಿರತಕ್ಕದ್ದು.
2. ಕಟ್ಟಡ ನಿರ್ಮಾಣ ಹಾಗೂ ಕಾರ್ಯಾಚರಣೆಯ ಹಂತದಲ್ಲಿ ಉತ್ಪತ್ತಿಯಾಗುವ ಯಾವುದೇ ತ್ಯಾಜ್ಯ ನದಿ, ಹಳ್ಳ, ತೊರೆ, ಸಮುದ್ರ ಮುಂತಾದ ಜಲಮೂಲಗಳಿಗೆ ಸೇರದಂತೆ ಎಚ್ಚರಿಕೆ ವಹಿಸತಕ್ಕದ್ದು.
3. ಕಟ್ಟಡ ನಿರ್ಮಾಣದ ಸಂದರ್ಭದಲ್ಲಿ ಅಲ್ಲಿನ ಪರಿಸರದ ಮೇಲ್ಮೈ ಏರುಪೇರಾಗದಂತೆ ಮತ್ತು ಮಳೆನೀರಿನ ಹರಿವಿಗೆ ಅಡಚಣೆಯುಂಟಾಗದಂತೆ ಮುನ್ನೆಚ್ಚರಿಕೆ ವಹಿಸತಕ್ಕದ್ದು.
4. ಯೋಜನೆಯ ಕಾರ್ಯಾಚರಣೆಯ ಹಂತದಲ್ಲಿ ನಿಯಮಾನುಸಾರ ಘನ ತ್ಯಾಜ್ಯಗಳನ್ನು ಸಂಗ್ರಹಿಸಿ ವೈಜ್ಞಾನಿಕವಾಗಿ ವಿಲೇಗೊಳಿಸಲು ಕ್ರಮ ವಹಿಸತಕ್ಕದ್ದು.
5. ಪ್ರಸ್ತಾವನೆಯ ಅಂಗವಾಗಿ ಕೈಗೊಳ್ಳುವ ಎಲ್ಲಾ ಕಾಮಗಾರಿ ಮತ್ತು ಚಟುವಟಿಕೆಗಳು ಅಧಿಸೂಚನೆ, ದಿನಾಂಕ:06.01.2011ಕ್ಕೆ ಒಳಪಟ್ಟಿರತಕ್ಕದ್ದು.
6. ಪ್ರಸ್ತಾವಿತ ಕಟ್ಟಡವು ನದಿ ಭರತ ರೇಖೆಗೆ ಹತ್ತಿರವಿರುವುದರಿಂದ ಹಾಗೂ ಒಟ್ಟು 18 ವಸತಿ ಗೃಹಗಳನ್ನು ಹೊಂದಿದ್ದು, ಇದರಿಂದ ಉತ್ಪತ್ತಿಯಾಗುವ ತ್ಯಾಜ್ಯ ನಿರ್ವಹಣೆ ಬಗ್ಗೆ KSCPB ಇವರಿಂದ NOC ಪಡೆಯತಕ್ಕದ್ದು.

29.3.3 ಶ್ರೀಮತಿ. ಶೇಷಿ ಪೂಜಾರ್ತಿ, ಬಿನ್. ಪುಟ್ಟ ಪೂಜಾರ್ತಿ ಇವರು ಪಡುವರಿ ಗ್ರಾಮದ ಸರ್ವೆ ಸಂ. 21/1ಸಿಪಿ3 ರಲ್ಲಿ ವಾಸ್ತವ್ಯದ ಕಟ್ಟಡ ಪುನರ್ ನಿರ್ಮಿಸಲು ನಿರಾಕ್ಷೇಪಣಾ ಪತ್ರ ಕೋರಿರುವ ಬಗ್ಗೆ (ಅಪಜೀ 152 ಸಿಆರ್‌ಯುಡ್ 2019).

1.	ಯೋಜನೆಯ ಹೆಸರು	ವಾಸ್ತವ್ಯದ ಕಟ್ಟಡ ಪುನರ್ ನಿರ್ಮಾಣ (ಹಳೆ ಕಟ್ಟಡ ಸಂ.7-80)
2.	ಅರ್ಜಿದಾರರ ಹೆಸರು	ಶ್ರೀಮತಿ. ಶೇಷಿ ಪೂಜಾರ್ತಿ, ಬಿನ್. ಪುಟ್ಟ ಪೂಜಾರ್ತಿ
3.	ಯೋಜನೆಯ ಸ್ಥಳ, ಗ್ರಾಮ, ತಾಲೂಕು ಮತ್ತು ಜಿಲ್ಲೆ	ಪಡುವರಿ ಗ್ರಾಮ, ಬೈಂದೂರು, ಉಡುಪಿ ಜಿಲ್ಲೆ
4.	ಸರ್ವೆ. ನಂಬರ್	21/1ಸಿಪಿ3 GPS Reading N 13° 50' 39.3" E 74° 36' 52.9"
5.	ಜಾಗದ ವಿಸ್ತೀರ್ಣ	768 ಚ.ಅಡಿ ಹಳೆಯ ಮನೆಯ ವಿಸ್ತೀರ್ಣ
6.	ಸಿ.ಆರ್.ಯುಡ್ ಪರ್ಗಿಕರಣ	CRZ-I ಸಮುದ್ರ ಭರತರೇಖೆಯಿಂದ 110 ಮೀ ನದಿ ಭರತರೇಖೆಯಿಂದ 26 ಮೀ
7.	ಯೋಜನೆಯ ವೆಚ್ಚ	-
8.	ಪ್ರಸ್ತಾವಿತ ಚಟುವಟಿಕೆಗಳು	ವಾಸ್ತವ್ಯದ ಕಟ್ಟಡ ಪುನರ್ ನಿರ್ಮಾಣ

9.	ಸಿ.ಆರ್.ಝೆಡ್ ಅಧಿಸೂಚನೆ ಪ್ರಕಾರ ಸದರಿ ಚಟುವಟಿಕೆಗಳು ಅನುಮತಿಸ ಬಹುದೆ? ಹೌದು ಆಗಿದಲ್ಲಿ, ಸಂಬಂಧಿತ ನಿಯಮಗಳನ್ನು ಸೂಚಿಸಿ.	ಹೌದು CRZ ಅಧಿಸೂಚನೆ 2011 ರ ಪ್ಯಾರಾ 3(i) (e)
10.	ಜಿಲ್ಲಾ ಕರಾವಳಿ ಪಲಯ ನಿರ್ವಹಣಾ ಸಮಿತಿ ಸಭೆಯ ಶಿಫಾರಸ್ಸುಗಳ ವಿವರ.	ಜಿಲ್ಲಾ ಕರಾವಳಿ ಪಲಯ ನಿರ್ವಹಣಾ ಸಮಿತಿಯು ದಿನಾಂಕ:15.06.2019 ರ ಸಭೆಯಲ್ಲಿ ಮುಂದಿನ ಕ್ರಮಕ್ಕಾಗಿ ಕರ್ನಾಟಕ ರಾಜ್ಯ ಕರಾವಳಿ ಪಲಯ ನಿರ್ವಹಣಾ ಪ್ರಾಧಿಕಾರಕ್ಕೆ ಶಿಫಾರಸ್ಸು ಮಾಡಿದೆ.
11.	ಅರ್ಜಿ ಪರಿಷ್ಕರಣಾ ಶುಲ್ಕ ಪಾವತಿಸಿದ ವಿವರಗಳು	ರೂ. 100/- ಚಲನ್ ಸಂ. CR 0119040600001593 ದಿನಾಂಕ 15.01.2019
12.	SCZMA ಅಥವಾ NCZMA ವ್ಯಾಪ್ತಿಯೊಳಗೆ ಬರುತ್ತದೆಯೇ? ಸಂಬಂಧಿಸಿದ ನಿಯಮಗಳನ್ನು ನಮೂದಿಸಿ.	SCZMA
13.	ಇತರೆ ವಿವರಗಳು	1. ಹಳೆ ಕಟ್ಟಡವನ್ನು ತೆರವುಗೊಳಿಸುವ ಬಗ್ಗೆ ನೀಡಿರುವ ದೃಢೀಕರಣ ಪತ್ರ 2. ವಾಸ್ತವ್ಯದ ಮನೆ ಸಂ. ವ್ಯತ್ಯಾಸ ಹಾಗೂ ಮನೆ ವಿಸ್ತೀರ್ಣದ ಕುರಿತು ಗ್ರಾಮ ಪಂಚಾಯತ್ ಪಡುವರಿ ರವರು ನೀಡಿರುವ ದೃಢೀಕರಣ ಪತ್ರ 3. ಹಳೆ ಮನೆಯ ಫೋಟೋ

ಪ್ರಾಧಿಕಾರವು ಸದರಿ ವಿಷಯದ ಬಗ್ಗೆ ವಿವರವಾಗಿ ಚರ್ಚಿಸಲಾಗಿ, ಪ್ರಸ್ತಾವನೆಯು ಹಾಲಿ ವಾಸ್ತವ್ಯ ಕಟ್ಟಡದ ಪುನರ್ ನಿರ್ಮಾಣವಾಗಿದ್ದು ಕರಾವಳಿ ನಿಯಂತ್ರಣ ಪಲಯ ಅಧಿಸೂಚನೆ-2011 ರ ಪ್ಯಾರಾ 3(i)(e) ರಂತೆ ಅನುಮತಿಸಲ್ಪಟ್ಟ ಚಟುವಟಿಕೆಯಾಗಿರುವುದರಿಂದ ಶ್ರೀಮತಿ. ಶೇಷಿ ಪೂಜಾರ್ತಿ, ಬಿನ್. ಪುಟ್ಟಿ ಪೂಜಾರ್ತಿ ಇವರಿಗೆ ಪಡುವರಿ ಗ್ರಾಮದ ಸ.ನಂ. 21/1ಸಿಪಿ3 ಬೈಂದೂರು, ಉಡುಪಿ ಜಿಲ್ಲೆ ಇಲ್ಲಿ ಹಾಲಿ ಇರುವ 768 ಚ.ಅಡಿ ವಿಸ್ತೀರ್ಣ ಮೀರದಂತೆ ಹಳೆ ವಾಸ್ತವ್ಯ ಕಟ್ಟಡದ ಸಂ.7-80 ರ ಪುನರ್ ನಿರ್ಮಾಣಕ್ಕೆ ಈ ಕೆಳಕಂಡ ಷರತ್ತುಗಳೊಂದಿಗೆ ಕರಾವಳಿ ನಿಯಂತ್ರಣ ಪಲಯ ನಿರಾಕ್ಷೇಪಣಾ ಪತ್ರ ನೀಡಲು ನಿರ್ಣಯಿಸಿತು:

1. ಹಳೆಯ ಕಟ್ಟಡವನ್ನು ತೆರವುಗೊಳಿಸಿದಾಗ ಉತ್ಪತ್ತಿಯಾಗುವ ಎಲ್ಲಾ ರೀತಿಯ ತ್ಯಾಜ್ಯ ವಸ್ತುಗಳನ್ನು ನಿಯಮಾನುಸಾರ ವಿಲೇವಾರಿ ಮಾಡತಕ್ಕದ್ದು.
2. ಅಸ್ತಿತ್ವದಲ್ಲಿರುವ ಅಧಿಕೃತ ಕಟ್ಟಡಗಳ ಪುನರ್ ನಿರ್ಮಾಣದ ಸಂದರ್ಭದಲ್ಲಿ ಹಾಲಿ ಇರುವ ಎಫ್.ಎಸ್.ಎ, ಫ್ಲಿಂಟ್ ಫಿರಿಯಾ ಮತ್ತು ಸಾಂದ್ರತೆಯನ್ನು ಮೀರದಂತೆ ಕಟ್ಟಡಗಳನ್ನು ನಿರ್ಮಿಸತಕ್ಕದ್ದು.
3. ಕಟ್ಟಡ ನಿರ್ಮಾಣ ಹಾಗೂ ಕಾರ್ಯಾಚರಣೆಯ ಹಂತದಲ್ಲಿ ಉತ್ಪತ್ತಿಯಾಗುವ ಯಾವುದೇ ತ್ಯಾಜ್ಯ ನದಿ, ಹಳ್ಳ, ತೊರೆ, ಸಮುದ್ರ ಮುಂತಾದ ಜಲಮೂಲಗಳಿಗೆ ನೇರದಂತೆ ಎಚ್ಚರಿಕೆ ವಹಿಸತಕ್ಕದ್ದು.
4. ಕಟ್ಟಡ ನಿರ್ಮಾಣದ ಸಂದರ್ಭದಲ್ಲಿ ಅಲ್ಲಿನ ಪರಿಸರದ ಮೇಲ್ಮೈ ಏರುಪೇರಾಗದಂತೆ ಮತ್ತು ಮಳೆನೀರಿನ ಹರಿವಿಗೆ ಅಡಚಣೆಯುಂಟಾಗದಂತೆ ಮುನ್ನೆಚ್ಚರಿಕೆ ವಹಿಸತಕ್ಕದ್ದು.
5. ಯೋಜನೆಯ ಕಾರ್ಯಾಚರಣೆಯ ಹಂತದಲ್ಲಿ ನಿಯಮಾನುಸಾರ ಘನ ತ್ಯಾಜ್ಯಗಳನ್ನು ಸಂಗ್ರಹಿಸಿ ವೈಜ್ಞಾನಿಕವಾಗಿ ವಿಲೇವಾರಿಸಲು ಕ್ರಮ ವಹಿಸತಕ್ಕದ್ದು.

6. ಪ್ರಸ್ತಾವನೆಯ ಅಂಗವಾಗಿ ಕೈಗೊಳ್ಳುವ ಎಲ್ಲಾ ಕಾಮಗಾರಿ ಮತ್ತು ಚಟುವಟಿಕೆಗಳು ಅಧಿಸೂಚನೆ, ದಿನಾಂಕ:06.01.2011ಕ್ಕೆ ಒಳಪಟ್ಟಿರತಕ್ಕದ್ದು.

29.3.4 ಶ್ರೀ. ಮಂಜುನಾಥ ಕೋಟ್ಯಾನ್ ಮತ್ತು ಇತರರು ಮಟ್ಟು ಗ್ರಾಮದ ಸರ್ವೆ ನಂ. 12/4 ರಲ್ಲಿ ಭಜನಾಮಂದಿರ ಪುನರ್ ನಿರ್ಮಿಸಲು ನಿರಾಕ್ಷೇಪಣಾ ಪತ್ರ ಕೋರಿರುವ ಬಗ್ಗೆ (ಅಪಜೀ 171 ಸಿಆರ್.ಯುಡ್ 2019).

1.	ಯೋಜನೆಯ ಹೆಸರು	ಭಜನಾಮಂದಿರ ಪುನರ್ ನಿರ್ಮಾಣ (ಹಳೆ ಕಟ್ಟಡ ನಂ. MT 4-23)
2.	ಅರ್ಜಿದಾರರ ಹೆಸರು	ಶ್ರೀ. ಮಂಜುನಾಥ ಕೋಟ್ಯಾನ್ ಮತ್ತು ಇತರರು ಬಿನ್ ಎಂಕ ಪೂಜಾರಿ
3.	ಯೋಜನೆಯ ಸ್ಥಳ, ಗ್ರಾಮ, ತಾಲೂಕು ಮತ್ತು ಜಿಲ್ಲೆ.	ಮಟ್ಟು ಗ್ರಾಮ, ಕಾಪು ತಾಲ್ಲೂಕು, ಉಡುಪಿ ಜಿಲ್ಲೆ
4.	ಸರ್ವೆ. ನಂಬರ್	12/4 GPS Reading N 13° 16', 12.1" E 74° 43' 37.1"
5.	ಜಾಗದ ವಿಸ್ತೀರ್ಣ	ಹಾಲಿ ಕಟ್ಟಡದ ವಿಸ್ತೀರ್ಣ- 533 ಚ.ಅಡಿ
6.	ಸಿ.ಆರ್.ಯುಡ್ ವರ್ಗೀಕರಣ	CRZ-III (ಅಭಿವೃದ್ಧಿ ನಿಷಿದ್ಧ ಪ್ರದೇಶ) ಸಮುದ್ರ ಭರತರೇಖೆಯಿಂದ 22 ಮೀ
7.	ಯೋಜನೆಯ ವೆಚ್ಚ	ರೂ.10,00,000/-
8.	ಪ್ರಸ್ತಾವಿತ ಚಟುವಟಿಕೆಗಳು	ಭಜನಾಮಂದಿರ ಪುನರ್ ನಿರ್ಮಾಣ
9.	ಸಿ.ಆರ್.ಯುಡ್ ಅಧಿಸೂಚನೆ ಪ್ರಕಾರ ಸದರಿ ಚಟುವಟಿಕೆಗಳು ಅನುಮತಿಸ ಬಹುದೇ? ಹೌದು ಆಗಿದಲ್ಲಿ, ಸಂಬಂಧಿತ ನಿಯಮಗಳನ್ನು ಸೂಚಿಸಿ.	ಹೌದು CRZ ಅಧಿಸೂಚನೆ 2011 ರ ಪ್ಯಾರಾ 8 III CRZ- III A(ii)
10.	ಜಿಲ್ಲಾ ಕರಾವಳಿ ವಲಯ ನಿರ್ವಹಣಾ ಸಮಿತಿ ಸಭೆಯ ಶಿಫಾರಸ್ಸುಗಳ ವಿವರ.	ಜಿಲ್ಲಾ ಕರಾವಳಿ ವಲಯ ನಿರ್ವಹಣಾ ಸಮಿತಿಯು ದಿನಾಂಕ: 24.09.2019 ರ ಸಭೆಯಲ್ಲಿ ಮುಂದಿನ ಕ್ರಮಕ್ಕಾಗಿ ಕರ್ನಾಟಕ ರಾಜ್ಯ ಕರಾವಳಿ ವಲಯ ನಿರ್ವಹಣಾ ಪ್ರಾಧಿಕಾರಕ್ಕೆ ಶಿಫಾರಸ್ಸು ಮಾಡಿದೆ.
11.	ಅರ್ಜಿ ಪರಿಷ್ಕರಣಾ ಶುಲ್ಕ ಪಾವತಿಸಿದ ವಿವರಗಳು	ರೂ. 500/- ಚಲನ್ ನಂ. CR0619040603020205 ದಿನಾಂಕ 19.06.2019
12.	SCZMA ಅಥವಾ NCZMA ವ್ಯಾಪ್ತಿಯೊಳಗೆ ಬರುತ್ತದೆಯೇ? ಸಂಬಂಧಿಸಿದ ನಿಯಮಗಳನ್ನು ನಮೂದಿಸಿ.	SCZMA
13.	ಇತರೆ ವಿವರಗಳು	1. ಹಾಲಿ ಕಟ್ಟಡದ ಸಂಖ್ಯೆ, ವಿಸ್ತೀರ್ಣ ಹಾಗೂ 1990 ಕ್ಕಿಂತಲೂ ಹಿಂದಿನ ರಚನೆ ಎಂದು 48ನೇ ಕೋಟಿ ಗ್ರಾಮ ಪಂಚಾಯತ್ ರವರು ನೀಡಿರುವ ದೃಢೀಕರಣ ಪತ್ರ

	2. ಹಳೆ ಕಟ್ಟಡದ ಫೋಟೋ
--	--------------------

ಪ್ರಾಧಿಕಾರವು ಸದರಿ ವಿಷಯದ ಬಗ್ಗೆ ವಿವರವಾಗಿ ಚರ್ಚಿಸಲಾಗಿ, ಪ್ರಸ್ತಾವನೆಯು ಹಾಲಿ ಇರುವ ಭಜನಾಮಂದಿರ ಪುನರ್ ನಿರ್ಮಾಣವಾಗಿದ್ದು ಕರಾವಳಿ ನಿಯಂತ್ರಣ ವಲಯ ಅಧಿಸೂಚನೆ-2011 ರ ಪ್ಯಾರಾ 8 III CRZ- III A(ii) ರಂತೆ ಅನುಮತಿಸಲ್ಪಟ್ಟ ಚಟುವಟಿಕೆಯಾಗಿರುವುದರಿಂದ ಶ್ರೀ. ಮಂಜುನಾಥ ಕೋಟ್ಯಾನ್ ಮತ್ತು ಇತರರು ಬಿನ್ ಎಂಕ ಪೂಜಾರಿ ಇವರಿಗೆ ಮಟ್ಟು ಗ್ರಾಮ ಸ.ನಂ. 12/4 ಕಾಮ ತಾಲ್ಲೂಕು, ಉಡುಪಿ ಜಿಲ್ಲೆ ಇಲ್ಲಿ ಹಾಲಿ ಇರುವ 533 ಚ.ಅಡಿ ವಿಸ್ತೀರ್ಣ ಮೀರದಂತೆ ಹಳೆ ಭಜನಾಮಂದಿರ ಕಟ್ಟಡ ಸಂ. MT 4-23 ರ ಪುನರ್ ನಿರ್ಮಾಣಕ್ಕೆ ಈ ಕೆಳಕಂಡ ಷರತ್ತುಗಳೊಂದಿಗೆ ಕರಾವಳಿ ನಿಯಂತ್ರಣ ವಲಯ ನಿರಾಕ್ಷೇಪಣಾ ಪತ್ರ ನೀಡಲು ನಿರ್ಣಯಿಸಿತು:

1. ಹಳೆಯ ಕಟ್ಟಡವನ್ನು ತೆರವುಗೊಳಿಸಿದಾಗ ಉತ್ಪತ್ತಿಯಾಗುವ ಎಲ್ಲಾ ರೀತಿಯ ತ್ಯಾಜ್ಯ ವಸ್ತುಗಳನ್ನು ನಿಯಮಾನುಸಾರ ವಿಲೇವಾರಿ ಮಾಡತಕ್ಕದ್ದು.
2. ಅಸ್ತಿತ್ವದಲ್ಲಿರುವ ಅಧಿಕೃತ ಕಟ್ಟಡಗಳ ಪುನರ್ ನಿರ್ಮಾಣದ ಸಂದರ್ಭದಲ್ಲಿ ಹಾಲಿ ಇರುವ ಎಫ್‌ಎಸ್‌ಐ, ಫ್ಲಿಂಟ್ ವಿರಿಯಾ ಮತ್ತು ಸಾಂದ್ರತೆಯನ್ನು ಮೀರದಂತೆ ಕಟ್ಟಡಗಳನ್ನು ನಿರ್ಮಿಸತಕ್ಕದ್ದು.
3. ಕಟ್ಟಡ ನಿರ್ಮಾಣ ಕಾರ್ಯ ಕಾರ್ಯಾಚರಣೆಯ ಹಂತದಲ್ಲಿ ಉತ್ಪತ್ತಿಯಾಗುವ ಯಾವುದೇ ತ್ಯಾಜ್ಯ ಸದಿ, ಹಳೆ ತೋರೆ, ಸಮುದ್ರ ಮುಂತಾದ ಜಲಮೂಲಗಳಿಗೆ ಸೇರದಂತೆ ಎಚ್ಚರಿಕೆ ವಹಿಸತಕ್ಕದ್ದು.
4. ಕಟ್ಟಡ ನಿರ್ಮಾಣದ ಸಂದರ್ಭದಲ್ಲಿ ಅಲ್ಲಿನ ಪರಿಸರದ ಮೇಲ್ಮೈ ವಿರುಪೇರಾಗದಂತೆ ಮತ್ತು ಮಳೆನೀರಿನ ಹರಿವಿಗೆ ಅಡಚಣೆಯುಂಟಾಗದಂತೆ ಮುನ್ನೆಚ್ಚರಿಕೆ ವಹಿಸತಕ್ಕದ್ದು.
5. ಯೋಜನೆಯ ಕಾರ್ಯಾಚರಣೆಯ ಹಂತದಲ್ಲಿ ನಿಯಮಾನುಸಾರ ಘನ ತ್ಯಾಜ್ಯಗಳನ್ನು ಸಂಗ್ರಹಿಸಿ ವೈಜ್ಞಾನಿಕವಾಗಿ ವಿಲೇವಾರಿಸಲು ಕ್ರಮ ವಹಿಸತಕ್ಕದ್ದು.
6. ಪ್ರಸ್ತಾವನೆಯ ಅಂಗವಾಗಿ ಕೈಗೊಳ್ಳುವ ಎಲ್ಲಾ ಕಾಮಗಾರಿ ಮತ್ತು ಚಟುವಟಿಕೆಗಳು ಅಧಿಸೂಚನೆ, ದಿನಾಂಕ:06.01.2011ಕ್ಕೆ ಒಳಪಟ್ಟಿರತಕ್ಕದ್ದು.

29.3.5 ಶ್ರೀ. ಕೃಷ್ಣ ಎಸ್. ನಾಯಕ್ ಮತ್ತು ಇತರರು ಕೋಟತಟ್ಟು ಗ್ರಾಮದ ಸರ್ವೆ ನಂ. 139/2ಬಿ3 ರಲ್ಲಿ ದೇವಸ್ಥಾನದ ಉದ್ದೇಶಕ್ಕಾಗಿ ಕಟ್ಟಡ ನಿರ್ಮಿಸಲು ನಿರಾಕ್ಷೇಪಣಾ ಪತ್ರ ಕೋರಿರುವ ಬಗ್ಗೆ (ಅಪೇಜೀ 172 ಸಿಆರ್‌ಝುಡ್ 2019).

1.	ಯೋಜನೆಯ ಹೆಸರು	ದೇವಸ್ಥಾನದ ಕಟ್ಟಡ ನಿರ್ಮಾಣ
2.	ಅರ್ಜಿದಾರರ ಹೆಸರು	ಶ್ರೀ. ಕೃಷ್ಣ ಎಸ್. ನಾಯಕ್ ಮತ್ತು ಇತರರು ಬಿನ್ ಸಂಕ ನಾಯಕ್
3.	ಯೋಜನೆಯ ಸ್ಥಳ, ಗ್ರಾಮ, ತಾಲ್ಲೂಕು ಮತ್ತು ಜಿಲ್ಲೆ	ಕೋಟತಟ್ಟು ಗ್ರಾಮ, ಉಡುಪಿ ಜಿಲ್ಲೆ
4.	ಸರ್ವೆ. ನಂಬರ್	139/2ಬಿ3 GPS Reading N 13° 30', 55.5"                      N 13° 30', 54.8" E 74° 41' 33.8"                      E 74° 41' 34.1"
5.	ಜಾಗದ ವಿಸ್ತೀರ್ಣ	--
6.	ಸಿ.ಆರ್.ಝುಡ್ ವರ್ಗೀಕರಣ	CRZ-III (ಅಭಿವೃದ್ಧಿ ನಿಷಿದ್ಧ ಪ್ರದೇಶ)

		ಸದಿ ಭರತರೇಖೆಯಿಂದ 46 ಮೀ
7.	ಯೋಜನೆಯ ಪೆಟ್ಟ	-
8.	ಪ್ರಸ್ತಾವಿತ ಚಟುವಟಿಕೆಗಳು	ದೇವಸ್ಥಾನದ ಕಟ್ಟಡ ನಿರ್ಮಾಣ
	ಸಿ.ಆರ್.ಝಾಡ್ ಅಧಿಸೂಚನೆ ಪ್ರಕಾರ ಸದರಿ ಚಟುವಟಿಕೆಗಳು ಅನುಮತಿಸ ಬಹುದೇ? ಹೌದು ಆಗಿದಲ್ಲಿ, ಸಂಬಂಧಿತ ನಿಯಮಗಳನ್ನು ಸೂಚಿಸಿ.	CRZ ಅಧಿಸೂಚನೆ 2011 ರ ಪ್ಯಾರಾ 8 III CRZ III A (ii) ರಂತೆ, CRZ-III ಅಭಿವೃದ್ಧಿ ನಿಷಿದ್ಧ ಪ್ರದೇಶದಲ್ಲಿ ಹೊಸ ನಿರ್ಮಾಣಕ್ಕೆ ಅವಕಾಶ ಇರುವುದಿಲ್ಲ.
10.	ಜಿಲ್ಲಾ ಕರಾವಳಿ ವಲಯ ನಿರ್ವಹಣಾ ಸಮಿತಿ ಸಭೆಯ ಶಿಫಾರಸ್ಸುಗಳ ವಿವರ.	ದಿನಾಂಕ:17.12.2018 ರ DCZMC ಸಭೆಯಲ್ಲಿ ಮಂಡಿಸಿ ಇದು ಅಧಿಕೃತ ಕಟ್ಟಡ ಎನ್ನುವ ಬಗ್ಗೆ ದಾಖಲೆ ಒದಗಿಸುವಂತೆ ಅರ್ಜಿದಾರರಿಗೆ ಸೂಚಿಸಲಾಗಿ ಸೂಕ್ತ ದಾಖಲೆ ಒದಗಿಸಿರುವುದಿಲ್ಲ. ಸದರಿ ಸ್ಥಳದಲ್ಲಿ ಅನಾಧಿ ಕಾಲದಿಂದ ಕಲ್ಲಿನ ರೂಪದಲ್ಲಿದ್ದ ದೈವವನ್ನು ಸಂಬಂಧಿಸಿದ ಬಂದಿರುತ್ತಾರೆಯೆಂದು ತಿಳಿಸಿರುವುದರಿಂದ ದಿನಾಂಕ: 24.09.2019 ರ DCZMC ಸಭೆಯಲ್ಲಿ ಪುನಃ ಮಂಡಿಸಿದ್ದು, ಸದರಿ ಅರ್ಜಿಯನ್ನು ಪರಿಗಣಿಸುವ ಬಗ್ಗೆ ಪ್ರಾಧಿಕಾರದ ಆದೇಶ ಕೋರಿರುತ್ತಾರೆ.
11.	ಅರ್ಜಿ ಪರಿಷ್ಕರಣಾ ಶುಲ್ಕ ಪಾವತಿಸಿದ ವಿವರಗಳು	ರೂ. 100/- ಚಲನ್ ಸಂ. CR 0018007000006185 ದಿನಾಂಕ 10.10.2018
12.	SCZMA ಅಥವಾ NCZMA ವ್ಯಾಪ್ತಿಯೊಳಗೆ ಬರುತ್ತದೆಯೇ? ಸಂಬಂಧಿಸಿದ ನಿಯಮಗಳನ್ನು ನಮೂದಿಸಿ.	-
13.	ಇತರೆ ವಿವರಗಳು	ಸದರಿ ದೇವಸ್ಥಾನವು ಈಗ ಶಿಥಿಲಗೊಂಡಿದ್ದು, ಕುಟುಂಬಸ್ಥರು ಹಾಗೂ ಗ್ರಾಮಸ್ಥರು ಸೇರಿ ದೇವಸ್ಥಾನ ಪುನರ್ ನಿರ್ಮಾಣ ಮಾಡುವುದಾಗಿ ನಿಶ್ಚಯಿಸಿರುತ್ತೇವೆ ಎಂದು ಅರ್ಜಿದಾರರು ದಿನಾಂಕ 17.05.2018 ರ ಪತ್ರದಲ್ಲಿ ತಿಳಿಸಿದ್ದು, ದಾಲಿ ಕಟ್ಟಡದ ಫೋಟೋ ಹಾಗೂ ಅಧಿಕೃತ ಕಟ್ಟಡ ಎನ್ನುವ ಬಗ್ಗೆ ಸೂಕ್ತ ದಾಖಲೆಗಳನ್ನು ಒದಗಿಸಿರುವುದಿಲ್ಲ.

ಪ್ರಾಧಿಕಾರವು ಸದರಿ ವಿಷಯವನ್ನು ವಿವರವಾಗಿ ಚರ್ಚಿಸಲಾಗಿ, ಇದು ಅಧಿಕೃತ ಕಟ್ಟಡ ಎನ್ನುವ ಬಗ್ಗೆ ಅರ್ಜಿದಾರರು ಯಾವುದೇ ಸೂಕ್ತ ದಾಖಲೆಗಳನ್ನು ಒದಗಿಸದಿರುವುದರಿಂದ ಸದರಿ ಅರ್ಜಿಯನ್ನು ಪರಿಗಣಿಸುವ ಬಗ್ಗೆ DCZMC ಸಭೆಯು ಪ್ರಾಧಿಕಾರದ ಆದೇಶವನ್ನು ಕೋರಿರುವುದನ್ನು ಪ್ರಾಧಿಕಾರವು ಗಮನಿಸಿತು. ಅರ್ಜಿದಾರರು ಈಗಾಗಲೇ ಕಾಮಗಾರಿಯನ್ನು ಪ್ರಾರಂಭಿಸಿರುವುದರಿಂದ ಇದನ್ನು ಉಲ್ಲಂಘನಾ ಪ್ರಕರಣವೆಂದು ಪರಿಗಣಿಸಿ ಮುಂದಿನ ಕ್ರಮವಹಿಸುವಂತೆ DCZMC ಗೆ ನಿರ್ದೇಶನ ನೀಡಲಾಯಿತು.

29.3.6 ಶ್ರೀ. ಸುರೇಶ್ ಜಿ.ಶೆಟ್ಟಿ, ಜೇರ್‌ಮನ್, ಶ್ರೀವಿದ್ಯಾ ಪ್ರಭೋಧಿನಿ ಎಜುಕೇಶನ್ ಟ್ರಸ್ಟ್ ಇವರು ಬಡಾ ಗ್ರಾಮದ ಸರ್ವೆ ಸಂ. 100/1ಬಿ2 ರಲ್ಲಿ ಶಾಲಾ ಕಟ್ಟಡ ನಿರ್ಮಿಸಲು ನಿರಾಕ್ಷೇಪಣಾ ಪತ್ರ ಕೋರಿರುವ ಬಗ್ಗೆ (ಅಪಜೀ 173 ಸಿಆರ್‌ಝಾಡ್ 2019).

1.	ಯೋಜನೆಯ ಹೆಸರು	ಶಾಲಾ ಕಟ್ಟಡ ನಿರ್ಮಾಣ								
2.	ಅರ್ಜಿದಾರರ ಹೆಸರು	ಶ್ರೀ. ಸುರೇಶ್ ಜಿ.ಬೆಟ್ಟ, ಚೇರಮನ್ (ಶ್ರೀವಿದ್ಯಾ ಪ್ರಭೋಧಿನಿ ಎಜುಕೇಶನ್ ಟ್ರಸ್ಟ್)								
3.	ಯೋಜನೆಯ ಸ್ಥಳ, ಗ್ರಾಮ, ತಾಲೂಕು ಮತ್ತು ಜಿಲ್ಲೆ	ಬಡಾ ಗ್ರಾಮ, ಉಡುಪಿ ಜಿಲ್ಲೆ								
4.	ಸರ್ವೆ ಸಂಖ್ಯೆ	100/1ಬ2 <table border="1" style="margin-left: auto; margin-right: auto;"> <tr> <td>N 13° 10' 26.9"</td> <td>N 13° 10' 26.8"</td> </tr> <tr> <td>E 74° 45' 17.3"</td> <td>E 74° 45' 17.5"</td> </tr> <tr> <td>N 13° 10' 28.4"</td> <td>N 13° 10' 28.4"</td> </tr> <tr> <td>E 74° 45' 17.5"</td> <td>E 74° 45' 17.7"</td> </tr> </table>	N 13° 10' 26.9"	N 13° 10' 26.8"	E 74° 45' 17.3"	E 74° 45' 17.5"	N 13° 10' 28.4"	N 13° 10' 28.4"	E 74° 45' 17.5"	E 74° 45' 17.7"
N 13° 10' 26.9"	N 13° 10' 26.8"									
E 74° 45' 17.3"	E 74° 45' 17.5"									
N 13° 10' 28.4"	N 13° 10' 28.4"									
E 74° 45' 17.5"	E 74° 45' 17.7"									
5.	ಜಾಗದ ವಿಸ್ತೀರ್ಣ	724.80 ಚ.ಮೀ								
6.	ಸಿ.ಆರ್.ಯುಡ್ ವರ್ಗೀಕರಣ	CRZ-III ಸಮುದ್ರ ಭರತರೇಖೆಯಿಂದ 320 ಮೀ								
7.	ಯೋಜನೆಯ ವೆಚ್ಚ	ರೂ. 50,000.00/-								
8.	ಪ್ರಸ್ತಾವಿತ ಚಟುವಟಿಕೆಗಳು	ಶಾಲಾ ಕಟ್ಟಡ ನಿರ್ಮಾಣ (ನೆಲ ಮತ್ತು ಮೊದಲ ಮಹಡಿ - ಒಟ್ಟು 554 ಚ.ಮೀ)								
9.	ಸಿ.ಆರ್.ಯುಡ್ ಅಧಿಸೂಚನೆ ಪ್ರಕಾರ ಸದರಿ ಚಟುವಟಿಕೆಗಳು ಅನುಮತಿಸ ಬಹುದೇ? ಹೌದು ಆಗಿದಲ್ಲಿ, ಸಂಬಂಧಿತ ನಿಯಮಗಳನ್ನು ನೋಚಿಸಿ.	ಹೌದು CRZ ಅಧಿಸೂಚನೆ 2011 ರ ಪ್ರಕಾರ 8III CRZ III B (viii) ರಂತೆ								
10.	ಜಿಲ್ಲಾ ಕರಾವಳಿ ವಲಯ ನಿರ್ವಹಣಾ ಸಮಿತಿ ಸಭೆಯ ಶಿಫಾರಸ್ಸುಗಳ ವಿವರ.	ಜಿಲ್ಲಾ ಕರಾವಳಿ ವಲಯ ನಿರ್ವಹಣಾ ಸಮಿತಿಯು ದಿನಾಂಕ:24.09.2019 ರ ಸಭೆಯಲ್ಲಿ ಮುಂದಿನ ಕ್ರಮಕ್ಕಾಗಿ ಕರ್ನಾಟಕ ರಾಜ್ಯ ಕರಾವಳಿ ವಲಯ ನಿರ್ವಹಣಾ ಪ್ರಾಧಿಕಾರಕ್ಕೆ ಶಿಫಾರಸ್ಸು ಮಾಡಿದೆ.								
11.	ಅರ್ಜಿ ಪರಿಷ್ಕರಣಾ ಶುಲ್ಕ ಪಾವತಿಸಿದ ವಿವರಗಳು	ರೂ. 500/- ಚಲನ್ ಸಂ. CR 0819040600152497 ದಿನಾಂಕ 08.08.2019								
12.	SCZMA ಅಥವಾ NCZMA ವ್ಯಾಪ್ತಿಯೊಳಗೆ ಬರುತ್ತದೆಯೇ? ಸಂಬಂಧಿಸಿದ ನಿಯಮಗಳನ್ನು ನಮೂದಿಸಿ.	SCZMA								
13.	ಇತರೆ ವಿವರಗಳು	ಅರ್ಜಿದಾರರು ಅರ್ಜಿ ಪರಿಷ್ಕರಣಾ ಶುಲ್ಕವಾಗಿ 500/- ರೂ ಗಳನ್ನು ತುಂಬಿರುತ್ತಾರೆ.								

ಅರ್ಜಿದಾರರು ಈಗಾಗಲೇ ನಿರ್ಮಾಣ ಕಾಮಗಾರಿಯನ್ನು ಪ್ರಾರಂಭ ಮಾಡಿರುವುದಾಗಿ ಪ್ರಾದೇಶಿಕ ನಿರ್ದೇಶಕರು ಸಭೆಗೆ ತಿಳಿಸಿದರು. ಪ್ರಾಧಿಕಾರವು ಸದರಿ ವಿಷಯದ ಬಗ್ಗೆ ವಿವರವಾಗಿ ಚರ್ಚಿಸಲಾಗಿ, CRZ ಅಧಿಸೂಚನೆ 2011 ರ ಪ್ರಕಾರ 4.2 (i) ರಂತೆ, ಅರ್ಜಿದಾರರು ಪ್ರಾರಂಭ ಪೂರ್ವ ನಿರಾಕ್ಷೇಪಣಾ ಪತ್ರ ಪಡೆಯದೇ ಕಾಮಗಾರಿಯನ್ನು ಪ್ರಾರಂಭಿಸಿರುವುದು ಸದರಿ ಅಧಿಸೂಚನೆಯ ಉಲ್ಲಂಘನೆ ಎಂದು ಪರಿಗಣಿಸಿ, ಅರ್ಜಿದಾರರಿಗೆ ನೋಟಿಸ್ ನೀಡುವಂತೆ ನಿರ್ಣಯಿಸಿತು.

29.3.7 ನಿರ್ದೇಶಕರು M/S. Kassel Export Pvt. Limited, ಬೈತಕೋಲ ಕಾರವಾರ ರವರು ಬೈತಕೋಲ ಗ್ರಾಮದ ಸರ್ವೆ ನಂ. 36/ಎ, 36/ಬಿ, 37/ಎ ಮತ್ತು 37/ಬಿ ರಲ್ಲಿ Caustic Soda Lye ಸಂಗ್ರಹಣೆ ಮಾಡಲು ನಿರಾಕ್ಷೇಪಣಾ ಪತ್ರ ನೀಡುವ ಬಗ್ಗೆ (ಅಪಜೀ 157 ಸಿಆರ್‌ಯುಡ್ 2019).

1.	ಯೋಜನೆಯ ಹೆಸರು	Caustic Soda Lye ಸಂಗ್ರಹಣೆ				
2.	ಅರ್ಜಿದಾರರ ಹೆಸರು	ನಿರ್ದೇಶಕರು M/S. Kassel Export Pvt. Limited				
3.	ಯೋಜನೆಯ ಸ್ಥಳ, ಗ್ರಾಮ, ತಾಲೂಕು ಮತ್ತು ಜಿಲ್ಲೆ	ಬೈತಕೋಲ ಗ್ರಾಮ, ಕಾರವಾರ ತಾಲ್ಲೂಕು, ಉತ್ತರ ಕನ್ನಡ ಜಿಲ್ಲೆ				
4.	ಸರ್ವೆ. ನಂಬರ್	36/ಎ, 36/ಬಿ, 37/ಎ ಮತ್ತು 37/ಬಿ GPS Reading <table border="1" style="width: 100%; border-collapse: collapse;"> <tr> <td style="width: 50%;">N 14° 47' 43.5"</td> <td style="width: 50%;">N 14° 47' 44.9"</td> </tr> <tr> <td>E 74° 06' 47.9"</td> <td>E 74° 06' 48.6"</td> </tr> </table>	N 14° 47' 43.5"	N 14° 47' 44.9"	E 74° 06' 47.9"	E 74° 06' 48.6"
N 14° 47' 43.5"	N 14° 47' 44.9"					
E 74° 06' 47.9"	E 74° 06' 48.6"					
5.	ಜಾಗದ ವಿಸ್ತೀರ್ಣ	20,000 ಚ.ಮೀ				
6.	ಸಿ.ಆರ್.ಯುಡ್ ವರ್ಗೀಕರಣ	CRZ-II ಸ.ನಂ.36/ಬಿ ರ ಭಾಗಶಃ ಪ್ರದೇಶವು CRZ-II ವರ್ಗದಲ್ಲಿ ಬರುತ್ತದೆ (0-100 ಮೀ. ವ್ಯಾಪ್ತಿ) (ಸ.ನಂ.36/ಎ, 37/ಎ, 37/ಬಿ ರ ಪೂರ್ಣ ಭಾಗವು CRZ ವ್ಯಾಪ್ತಿಯ ಹೊರಗೆ ಇರುತ್ತದೆ.)				
7.	ಯೋಜನೆಯ ವೆಚ್ಚ	-				
8.	ಪ್ರಸ್ತಾವಿತ ಚಟುವಟಿಕೆಗಳು	Caustic Soda Lye ಸಂಗ್ರಹಣೆ				
9.	ಸಿ.ಆರ್.ಯುಡ್ ಅಧಿಸೂಚನೆ ಪ್ರಕಾರ ಸದರಿ ಚಟುವಟಿಕೆಗಳು ಅನುಮತಿಸ ಬಹುದೇ? ಹೌದು ಆಗಿದಲ್ಲಿ ಸಂಬಂಧಿತ ನಿಯಮಗಳನ್ನು ಸೂಚಿಸಿ.	-				
10.	ಜಿಲ್ಲಾ ಕರಾವಳಿ ವಲಯ ನಿರ್ವಹಣಾ ಸಮಿತಿ ಸಭೆಯ ಶಿಫಾರಸ್ಸುಗಳ ವಿವರ.	ಜಿಲ್ಲಾ ಕರಾವಳಿ ವಲಯ ನಿರ್ವಹಣಾ ಸಮಿತಿಯ ದಿನಾಂಕ: 06.09.2019 ರ ಸಭೆಯಲ್ಲಿ ಮಂಡಿಸಿದ್ದು, 2011 ರ ಅಧಿಸೂಚನೆಯ ಅನುಬಂಧ -2 ರಲ್ಲಿನ ಪಟ್ಟಿಯಲ್ಲಿ Caustic Soda Lye ಉತ್ಪನ್ನವು ಸೇರಿರುವುದಿಲ್ಲ ಎಂದು ಶಿಫಾರಸ್ಸು ಮಾಡಿದೆ.				
11.	ಅರ್ಜಿ ಪರಿಷ್ಕರಣಾ ಶುಲ್ಕ ಪಾವತಿಸಿದ ವಿವರಗಳು	ರೂ. 500 /- ಚಲನ್ ಸಂ. CR0819040600684059 ದಿನಾಂಕ 30.08.2019				
12.	SCZMA ಅಥವಾ NCZMA ವ್ಯಾಪ್ತಿಯೊಳಗೆ ಬರುತ್ತದೆಯೇ? ಸಂಬಂಧಿಸಿದ	-				

	ನಿಯಮಗಳನ್ನು ನಮೂದಿಸಿ.	
13.	ಇತರೆ ವಿವರಗಳು	<ol style="list-style-type: none"> <li>1. ಕೇಂದ್ರ ಪರಿಸರ, ಅರಣ್ಯ ಮಂತ್ರಾಲಯವು ದಿನಾಂಕ 22.08.2006 ರಂದು ಸದರಿ ಸಂಸ್ಥೆಗೆ ಒಟ್ಟು - 44,758 KL ಸಾಮರ್ಥ್ಯದ 11 ವಿವಿಧ ಉತ್ಪನ್ನಗಳ ಸಂಗ್ರಹಣೆಗಾಗಿ 15 ಟ್ಯಾಂಕುಗಳ ನಿರ್ಮಾಣಕ್ಕೆ ಪರಿಸರ ವಿಮೋಚನಾ ಪತ್ರ ನೀಡಲಾಗಿತ್ತು.</li> <li>2. ಪ್ರಸ್ತುತ 8 ಟ್ಯಾಂಕ್‌ಗಳನ್ನು ಮಾತ್ರ ನಿರ್ಮಾಣ ಮಾಡಿದ್ದು, ಅವುಗಳಲ್ಲಿ 7 ಟ್ಯಾಂಕ್‌ಗಳಲ್ಲಿ Caustic Soda Lye ಸಂಗ್ರಹಣೆ ಮಾಡಲು ಉದ್ದೇಶಿಸಿರುವುದಾಗಿ ಹಾಗೂ ಉಳಿದ ಟ್ಯಾಂಕ್‌ಗಳನ್ನು ಮುಂದಿನ ದಿನಗಳಲ್ಲಿ ನಿರ್ಮಾಣ ಮಾಡುವುದಾಗಿ ಯೋಜನಾ ಪ್ರವರ್ತಕರು ತಿಳಿಸಿರುವುದಾಗಿ ಪ್ರಾ. ನಿ. (ಪರಿಸರ) ಕಾರವಾರ ರವರು ವರದಿ ಮಾಡಿರುತ್ತಾರೆ. ಈ ಬಗ್ಗೆ ಸ್ಥಳ ವಿನ್ಯಾಸ ನಕ್ಷೆಯನ್ನು ನೀಡಿರುವುದಿಲ್ಲ.</li> <li>3. ಯೋಜನಾ ಪ್ರವರ್ತಕರು ದಿನಾಂಕ 22.08.2006 ರಂದು ಪಡೆದ ಪರಿಸರ ವಿಮೋಚನಾ ಪತ್ರದ ಅವಧಿ ವಿಸ್ತರಣೆಯನ್ನು ಹೊಂದಿರುವ ಬಗ್ಗೆ ಯಾವುದೇ ಮಾಹಿತಿ ಒದಗಿಸಿರುವುದಿಲ್ಲ.</li> <li>4. ಅಧಿಸೂಚನೆ 2011 ರ ಪ್ಯಾರಾ 8 II (iv) ರಂತೆ ಅನುಬಂಧ -2 ರಲ್ಲಿನ ಪಟ್ಟಿಯಲ್ಲಿ Caustic Soda Lye ಉತ್ಪನ್ನವು ಸೇರಿರುವುದಿಲ್ಲ.</li> </ol>

ಕೊಂಕಣ ಸ್ಟೋರೇಜ್ ಪ್ರೈಲಿ ರವರಿಗೆ ಹಾಗೂ ಯುನೈಟೆಡ್ ಸ್ಟೋರೇಜ್ ಟರ್ಮಿನಲ್ಸ್ ಕಂಪನಿಗಳಿಗೆ Caustic Soda Lye ಸಂಗ್ರಹಣೆಗಾಗಿ MoEF &CC ಇಂದ ಪರಿಸರ ವಿಮೋಚನಾ ಪತ್ರ ನೀಡಿರುವುದಾಗಿ ಯೋಜನಾ ಪ್ರವರ್ತಕರು ಸಭೆಗೆ ತಿಳಿಸಿದರು. ರಸಗೊಬ್ಬರ ತಯಾರಿಕೆಯಲ್ಲಿ Caustic Soda ವನ್ನು ಕಚ್ಚಾ ವಸ್ತು ಎಂದು ಬಳಸಲಾಗುವುದಾಗಿ ಪರಿಗಣಿಸಿ, ಈ ಹಿಂದೆ 2016 ರಲ್ಲಿ ಮೆ. ಕೊಂಕಣ ಸ್ಟೋರೇಜ್ ಪ್ರೈಲಿ. ರವರಿಗೆ ಕಾರವಾರದ ಬೈತಕೋಲ ಸ.ನಂ. 27/ಎ, 27/ಸಿ ಹಾಗೂ 27/ಡಿ ರಲ್ಲಿ Caustic Soda ಸಂಗ್ರಹಣೆಗಾಗಿ CRZ ನಿರಾಕ್ಷೇಪಣಾ ಪತ್ರಕ್ಕಾಗಿ MoEF &CC ರವರಿಗೆ ಶಿಫಾರಸ್ಸು ಮಾಡಲಾಗಿತ್ತು. ಪ್ರಾಧಿಕಾರವು ಸದರಿ ವಿಷಯವನ್ನು ವಿವರವಾಗಿ ಚರ್ಚಿಸಲಾಗಿ, ಈ ಕೆಳಕಂಡ ಅಂಶಗಳನ್ನು ಗಮನಿಸಿತು:

- ನಿರ್ದೇಶಕರು M/S. Kassel Export Pvt. Limited, ಬೈತಕೋಲ ಕಾರವಾರ ರವರಿಗೆ 11 ವಿವಿಧ ಉತ್ಪನ್ನಗಳ ಸಂಗ್ರಹಣೆಗಾಗಿ ದಿನಾಂಕ 22.08.2006 ರಂದು ನೀಡಲಾದ ಪರಿಸರ ವಿಮೋಚನಾ ಪತ್ರದ ಅವಧಿ ವಿಸ್ತರಣೆಯನ್ನು ಹೊಂದಿರುವ ಬಗ್ಗೆ ಯಾವುದೇ ಮಾಹಿತಿ ಇರುವುದಿಲ್ಲ.
- ಪ್ರಸ್ತುತ ಯೋಜನೆಯ ಒಟ್ಟು ಚಟುವಟಿಕೆಗಳ ಪೈಕಿ ಸ.ನಂ.36/ಬಿ ರಲ್ಲಿ CRZ ಪ್ಯಾಕ್ಟಿಯಲ್ಲಿ ಪ್ರಸ್ತುತಿಸಲಾದ ಚಟುವಟಿಕೆಯ ಬಗ್ಗೆ ಯಾವುದೇ ಮಾಹಿತಿಯನ್ನು ಒದಗಿಸಿರುವುದಿಲ್ಲ.
- ಈಗಾಗಲೇ ನಿರ್ಮಾಣ ಮಾಡಿರುವ 8 ಟ್ಯಾಂಕ್‌ಗಳ ಪೈಕಿ 7 ಟ್ಯಾಂಕ್‌ಗಳಲ್ಲಿ Caustic Soda Lye ಸಂಗ್ರಹಣೆ ಮಾಡಲು ಉದ್ದೇಶಿಸಿರುವುದಾಗಿ ತಿಳಿಸಿದ್ದು ಇವುಗಳ ಸ್ಥಳ ವಿನ್ಯಾಸ ನಕ್ಷೆಯನ್ನು ನೀಡಿರುವುದಿಲ್ಲ.

ಪ್ರಸ್ತಾವನೆಗೆ ಸಂಬಂಧಪಟ್ಟಂತೆ ಈ ಮೇಲ್ಕಂಡ ವಿವರಗಳನ್ನು ಯೋಜನಾ ಪ್ರವರ್ತಕರಿಂದ ಪಡೆದು ವಿವರವಾಗಿ ಪರಿಶೀಲಿಸಿ ವರದಿಯೊಂದಿಗೆ ಸಲ್ಲಿಸುವಂತೆ ಪ್ರಾದೇಶಿಕ ನಿರ್ದೇಶಕರು (ಪರಿಸರ) ರವರಿಗೆ ಸೂಚನೆ ನೀಡಲು ಪ್ರಾಧಿಕಾರವು ನಿರ್ಣಯಿಸಿತು.



**29.3.8 Sri. Ajaykumar Puvathkunnel Ayyappan, Proprietor of Ayurvedic Dispensary, Devagiri Village, Kumta Taluk ರವರು ಆಯುರ್ವೇದಿಕ್ ಚಿಕಿತ್ಸಾಲಯ ನಿರ್ಮಾಣಕ್ಕೆ ನಿರಾಕ್ಷೇಪಣಾ ಪತ್ರ ಕೋರಿರುವ ಬಗ್ಗೆ (ಅಪಜೀ 158 ಸಿಆರ್‌ಝಡ್ 2019).**

1.	ಯೋಜನೆಯ ಹೆಸರು	ಆಯುರ್ವೇದಿಕ್ ಚಿಕಿತ್ಸಾಲಯ ನಿರ್ಮಾಣ																					
2.	ಅರ್ಜಿದಾರರ ಹೆಸರು	Sri. Ajaykumar Puvathkunnel Ayyappan, Ayurvedic Dispensary																					
3.	ಯೋಜನೆಯ ಸ್ಥಳ, ಗ್ರಾಮ, ತಾಲೂಕು ಮತ್ತು ಜಿಲ್ಲೆ	ದೇವಗಿರಿ ಗ್ರಾಮ, ಕಾರವಾರ ತಾಲ್ಲೂಕು, ಉತ್ತರ ಕನ್ನಡ ಜಿಲ್ಲೆ																					
4.	ಸರ್ವೆ ನಂಬರ್	83 GPS Reading N 14° 22', 08.7" E 74° 24' 14.4"																					
5.	ಜಾಗದ ವಿಸ್ತೀರ್ಣ	4 ಎಕರೆ 39 ಗುಂಟೆ																					
6.	ಸಿ.ಆರ್.ಝಡ್ ವರ್ಗೀಕರಣ	CRZ-III (ಅಭಿವೃದ್ಧಿ ನಿಷಿದ್ಧ ಪ್ರದೇಶ) ಸಮುದ್ರ ಭರತರೇಖೆಯಿಂದ 85 ಮೀ																					
7.	ಯೋಜನೆಯ ವೆಚ್ಚ	ರೂ.36,37,000/-																					
8.	ಪ್ರಸ್ತಾವಿತ ಚಟುವಟಿಕೆಗಳು	<table border="1"> <thead> <tr> <th>Sl. No.</th> <th>Proposed Construction</th> <th>Area in Sq. feet</th> </tr> </thead> <tbody> <tr> <td>1</td> <td>Treatment Room Building</td> <td>600.00</td> </tr> <tr> <td>2</td> <td>Consultation Room Building</td> <td>756.50</td> </tr> <tr> <td>3</td> <td>Reception/Office Building</td> <td>600.00</td> </tr> <tr> <td>4</td> <td>Medicine Store Room Building</td> <td>800.00</td> </tr> <tr> <td>5</td> <td>Medicine Preparaton Unit</td> <td>1000.00</td> </tr> <tr> <td colspan="2"><b>Total</b></td> <td><b>3,756.50</b></td> </tr> </tbody> </table>	Sl. No.	Proposed Construction	Area in Sq. feet	1	Treatment Room Building	600.00	2	Consultation Room Building	756.50	3	Reception/Office Building	600.00	4	Medicine Store Room Building	800.00	5	Medicine Preparaton Unit	1000.00	<b>Total</b>		<b>3,756.50</b>
Sl. No.	Proposed Construction	Area in Sq. feet																					
1	Treatment Room Building	600.00																					
2	Consultation Room Building	756.50																					
3	Reception/Office Building	600.00																					
4	Medicine Store Room Building	800.00																					
5	Medicine Preparaton Unit	1000.00																					
<b>Total</b>		<b>3,756.50</b>																					
9.	ಸಿ.ಆರ್.ಝಡ್ ಅಧಿಸೂಚನೆ ಪ್ರಕಾರ ಸದರಿ ಚಟುವಟಿಕೆಗಳು ಅನುಮತಿಸ ಬಹುದೇ? ಹೌದು ಆಗಿದಲ್ಲಿ ಸಂಬಂಧಿತ ನಿಯಮಗಳನ್ನು ಸೂಚಿಸಿ.	<p>CRZ ಅಧಿಸೂಚನೆ 2011 ರ ಪ್ಯಾರಾ 8 III CRZ- III A(iii) (j) ರಂತೆ ಸ್ಥಳೀಯ ನಿವಾಸಿಗಳಿಗೆ ಅಗತ್ಯವಾದ ಡಿಸ್ಟೆನ್ಸರಿಗೆ ಮಾತ್ರ ಅವಕಾಶವಿದ್ದು, ಪ್ರಸ್ತಾವನೆಯು Treatment ಹಾಗೂ Medicine Preparaton Unit ಅನ್ನು ಒಳಗೊಂಡಿರುವುದರಿಂದ ಇದನ್ನು ಆಸ್ಪತ್ರೆ ಎಂದು ಪರಿಗಣಿಸಬಹುದಾಗಿರುವುದರಿಂದ ಅವಕಾಶವಿರುವುದಿಲ್ಲ.</p>																					
10.	ಜಿಲ್ಲಾ ಕರಾವಳಿ ವಲಯ ನಿರ್ವಹಣಾ ಸಮಿತಿ ಸಭೆಯ ಶಿಫಾರಸ್ಸುಗಳ ವಿವರ.	ಜಿಲ್ಲಾ ಕರಾವಳಿ ವಲಯ ನಿರ್ವಹಣಾ ಸಮಿತಿಯು ದಿನಾಂಕ: 06.09.2019 ರ ಸಭೆಯಲ್ಲಿ ಮಂಡಿಸಿದ್ದು, ಈ ಯೋಜನೆಯಿಂದ ಉತ್ಪನ್ನವಾಗುವ ಘನ ತ್ಯಾಜ್ಯ, ದ್ರವ ತ್ಯಾಜ್ಯ ಹಾಗೂ ವೈದ್ಯಕೀಯ ತ್ಯಾಜ್ಯಗಳನ್ನು ವೈಜ್ಞಾನಿಕವಾಗಿ ನಿರ್ವಹಣೆ ಮಾಡಲು KSPCB ಯಿಂದ ಪೂರ್ವಾನುಮತಿ ಪಡೆಯುವ ಷರತ್ತಿನೊಂದಿಗೆ ಶಿಫಾರಸ್ಸು ಮಾಡಿದೆ.																					
11.	ಅರ್ಜಿ ಪರಿಷ್ಕರಣಾ ಶುಲ್ಕ ಪಾವತಿಸಿದ ವಿವರಗಳು	ರೂ. 50,000 /- ತುಂಬಿರುತ್ತಾರೆ.																					

12.	SCZMA ಅಥವಾ NCZMA ವ್ಯಾಪ್ತಿಯೊಳಗೆ ಬರುತ್ತದೆಯೇ? ನಿಯಮಗಳನ್ನು ನಮೂದಿಸಿ.	-
13.	ಇತರೆ ವಿವರಗಳು	-

ಪ್ರಾಧಿಕಾರವು ಸದರಿ ವಿಷಯವನ್ನು ವಿವರವಾಗಿ ಚರ್ಚಿಸಲಾಗಿ, ಪ್ರಸ್ತಾಪಿತ ಪ್ರದೇಶವು CRZ-III ರ ಅಭಿವೃದ್ಧಿ ನಿಷಿದ್ಧ ಪ್ರದೇಶದಲ್ಲಿ ಬರುತ್ತಿದ್ದು, ಸಮುದ್ರ ಭರತರೇಖೆಯಿಂದ ಕೇವಲ 85 ಮೀ ದೂರದಲ್ಲಿರುವುದನ್ನು ಗಮನಿಸಿತು. ಪ್ರಸ್ತಾಪಿತ ಯೋಜನೆಯ ಪ್ರದೇಶವು ಸಂದಕ್ಷಿತ ಅರಣ್ಯದ ಪಕ್ಕದಲ್ಲಿ ಬರುವುದರಿಂದ ಸಂಬಂಧಪಟ್ಟ ಅರಣ್ಯ ಇಲಾಖೆಯ ಅಧಿಕಾರಿಗಳೊಂದಿಗೆ ಜಂಟಿ ಸ್ಥಳ ಪರಿಶೀಲನೆ ನಡೆಸಿ ವರದಿಯನ್ನು ಸಲ್ಲಿಸುವಂತೆ ಪ್ರಾದೇಶಿಕ ನಿರ್ದೇಶಕರು ರವರಿಗೆ ಸೂಚನೆ ನೀಡುವಂತೆ ನಿರ್ಣಯಿಸಿತು.

29.3.9 ಮುಖ್ಯಾಧಿಕಾರಿ, ಪುರಸಭೆ, ಕುಂದಾಪುರ ಇವರು ಕುಂದಾಪುರ ಕಸ್ತಾ ಮತ್ತು ವಡೇರಹೋಬಳಿ ಗ್ರಾಮ ವ್ಯಾಪ್ತಿಯಲ್ಲಿ UIDSSMT ಯೋಜನೆಯಡಿ ನಿರ್ವಹಿಸುತ್ತಿರುವ ಒಳಚರಂಡಿ ಕಾಮಗಾರಿಯ ವೆಟ್‌ವೆಲ್‌ಗಳ ನಿರ್ಮಾಣಕ್ಕೆ ಕರಾವಳಿ ನಿಯಂತ್ರಣ ವಲಯ ನಿರಾಕ್ಷೇಪಣ ಪತ್ರ ಕೋರಿರುವ ಬಗ್ಗೆ. (ಅಪಜೀ 321 ಸಿಆರ್.ಯು.ಡ್ 2018)

1.	ಯೋಜನೆಯ ಹೆಸರು	UIDSSMT ಯೋಜನೆಯಡಿ ನಿರ್ವಹಿಸುತ್ತಿರುವ ಒಳಚರಂಡಿ ಕಾಮಗಾರಿಯ ವೆಟ್‌ವೆಲ್‌ಗಳ ನಿರ್ಮಾಣ		
2.	ಅರ್ಜಿದಾರರ ಹೆಸರು	ಮುಖ್ಯಾಧಿಕಾರಿ, ಪುರಸಭೆ, ಕುಂದಾಪುರ		
3.	ಯೋಜನೆಯ ಸ್ಥಳ, ಗ್ರಾಮ, ತಾಲೂಕು ಮತ್ತು ಜಿಲ್ಲೆ	ಕುಂದಾಪುರ ಕಸ್ತಾ ಮತ್ತು ವಡೇರಹೋಬಳಿ ಗ್ರಾಮ, ಕುಂದಾಪುರ ತಾಲ್ಲೂಕು, ಉಡುಪಿ ಜಿಲ್ಲೆ		
4.	ಸರ್ವೆ. ನಂಬರ್	ಗ್ರಾಮ	ಸ.ನಂ	ವಿಸ್ತೀರ್ಣ (ಎಕರೆ)
		ಕುಂದಾಪುರ ಕಸ್ತಾ	211/9ಎ	0.01.50
			211/5	0.02.25
			211/10	0.00.25
			290/1ಎ	0.06.75
			211/17	0.01.00
		ವಡೇರಹೋಬಳಿ ಗ್ರಾಮ	195	0.10.00
		ಕಸಬಾ ಗ್ರಾಮ	10	0.25.00
		ಕಸಬಾ ಗ್ರಾಮ	35/5ಪಿ1	0.14.00
			33/21	0.05.00
			33/22	0.12.00
			33/10	0.08.00
5.	ಜಾಗದ ವಿಸ್ತೀರ್ಣ	-		
6.	ಸಿ.ಆರ್.ಯು.ಡ್ ವರ್ಗೀಕರಣ	CRZ-II ವೆಟ್‌ವೆಲ್-1 (ನದಿಯ ಭರತರೇಖೆಯಿಂದ 10 ಮೀ ಇರುತ್ತದೆ.)		

		ವೆಟ್‌ವೆಲ್-2 (ನದಿಯ ಭರತರೇಖೆಯಿಂದ 5 ಮೀ ಇರುತ್ತದೆ.) ವೆಟ್‌ವೆಲ್-4 (ನದಿಯ ಭರತರೇಖೆಯಿಂದ 20 ಮೀ ಇರುತ್ತದೆ.) ವೆಟ್‌ವೆಲ್-5 (ನದಿಯ ಭರತರೇಖೆಯಿಂದ 10 ಮೀ ಇರುತ್ತದೆ.)
7.	ಯೋಜನೆಯ ವೆಚ್ಚ	ರೂ. 4814.15 ಲಕ್ಷ
8.	ಪ್ರಸ್ತಾವಿತ ಚಟುವಟಿಕೆಗಳು	UIDSSMT ಯೋಜನೆಯಡಿ ಕುಂದಾಪುರ ಪಟ್ಟಣಕ್ಕೆ ಒಳಚರಂಡಿ ಯೋಜನೆಯ ವೆಟ್‌ವೆಲ್‌ಗಳ ನಿರ್ಮಾಣ.
9.	ಸಿ.ಆರ್.ಯು.ಡ್ ಅಧಿಸೂಚನೆ ಪ್ರಕಾರ ಸದರಿ ಚಟುವಟಿಕೆಗಳು ಅನುಮತಿಸ ಬಹುದೇ? ಹೌದು ಆಗಿದಲ್ಲಿ ಸಂಬಂಧಿತ ನಿಯಮಗಳನ್ನು ಸೂಚಿಸಿ.	ಕರಾವಳಿ ನಿಯಂತ್ರಣ ವಲಯ ಅಧಿಸೂಚನೆ-2011 ರ ಪ್ಯಾರಾ 3 (vi) ರ ಪ್ರಕಾರ ಅವಕಾಶ ಇರುವುದಿಲ್ಲ.
10.	ಜಿಲ್ಲಾ ಕರಾವಳಿ ವಲಯ ನಿರ್ವಹಣಾ ಸಮಿತಿ ಸಭೆಯ ಶಿಫಾರಸ್ಸುಗಳ ವಿವರ.	ಜಿಲ್ಲಾ ಕರಾವಳಿ ವಲಯ ನಿರ್ವಹಣಾ ಸಮಿತಿಯು ದಿನಾಂಕ: 15-09-2018 ರ ಸಭೆಯಲ್ಲಿ ಮುಂದಿನ ಕ್ರಮಕ್ಕಾಗಿ ಕರ್ನಾಟಕ ರಾಜ್ಯ ಕರಾವಳಿ ವಲಯ ನಿರ್ವಹಣಾ ಪ್ರಾಧಿಕಾರಕ್ಕೆ ಶಿಫಾರಸ್ಸು ಮಾಡಿದೆ.
11.	ಅರ್ಜಿ ಪರಿಷ್ಕರಣಾ ಶುಲ್ಕ ಪಾವತಿಸಿದ ವಿವರಗಳು	ರೂ. 500/- ಚಲನ್ ಸಂ. CR0918007000006715 ದಿನಾಂಕ 11.09.2018
12.	SCZMA ಅಥವಾ NCZMA ವ್ಯಾಪ್ತಿಯೊಳಗೆ ಬರುತ್ತದೆಯೇ? ಸಂಬಂಧಿಸಿದ ನಿಯಮಗಳನ್ನು ನಮೂದಿಸಿ.	ಅನುಮೋದನೆ ನೀಡುವುದು KSCZMA ವ್ಯಾಪ್ತಿಯೊಳಗೆ ಬರುತ್ತದೆ.
13.	ಇತರೆ ವಿವರಗಳು	ಈ ಹಿಂದೆ ಸಲ್ಲಿಸಲಾದ ಪ್ರಸ್ತಾವನೆಯಲ್ಲಿ 4 ವೆಟ್‌ವೆಲ್ ನಿರ್ಮಾಣಕ್ಕೆ ಉದ್ದೇಶಿಸಿರುವಂತೆ, ದಿನಾಂಕ: 15-09-2018 ರ DCZMC ಸಭೆಯಲ್ಲಿ ಶಿಫಾರಸ್ಸು ಮಾಡಲಾಗಿತ್ತು.

ಸದರಿ ಪ್ರಸ್ತಾವನೆಯನ್ನು ದಿನಾಂಕ 07.03.2019 ರಂದು ನಡೆದ ಪ್ರಾಧಿಕಾರದ ಸಭೆಯಲ್ಲಿ ಮಂಡಿಸಲಾಗಿತ್ತು. ಯೋಜನಾಕರ್ತರು ನದಿ ಹತ್ತಿರದಲ್ಲಿ ವೆಟ್‌ವೆಲ್‌ಗಳ ನಿರ್ಮಾಣಕ್ಕೆ ಉದ್ದೇಶಿಸಿರುವುದು ಸೂಕ್ತವಲ್ಲ ಎಂದು ಈ ಬಗ್ಗೆ ಜಾಗದ ಸೂಕ್ತತೆ ಹಾಗೂ ಇತರೆ ವಿವರಗಳನ್ನೊಳಗೊಂಡಂತೆ ವಿವರವಾದ ಯೋಜನಾ ವರದಿಯನ್ನು ಮುಖ್ಯಾಧಿಕಾರಿ, ಪುರಸಭೆ, ಕುಂದಾಪುರ ಇವರಿಂದ ಪಡೆಯುವುದು ಸೂಕ್ತವೆಂದು ಅಭಿಪ್ರಾಯಪಟ್ಟು ಅದರಂತೆ ಯೋಜನೆಯ ವಿವರವಾದ ವರದಿಯನ್ನು ಸಲ್ಲಿಸುವಂತೆ ಮುಖ್ಯಾಧಿಕಾರಿ, ಪುರಸಭೆ, ಕುಂದಾಪುರ ಇವರಿಗೆ ನಿರ್ದೇಶನ ನೀಡಲಾಗಿತ್ತು.

ಮುಖ್ಯಾಧಿಕಾರಿ, ಪುರಸಭೆ, ಕುಂದಾಪುರ ಇವರು ದಿನಾಂಕ 18.06.2019 ರ ಪತ್ರದಲ್ಲಿ ಸದರಿ ಒಳಚರಂಡಿ ಯೋಜನೆಯ ವಿವರವಾದ ವರದಿಯನ್ನು ಸಲ್ಲಿಸಿದ್ದು ಸದರಿ ವರದಿಯಲ್ಲಿ ಒಟ್ಟು 4 ವೆಟ್‌ವೆಲ್‌ಗಳ ನಿರ್ಮಾಣಕ್ಕೆ CRZ clearance ಕೋರಲಾಗಿದೆ. ಬಾಕಿ ಇರುವ ಅರ್ಜಿ ಪರಿಷ್ಕರಣಾ ಶುಲ್ಕ ರೂ. 1,99,500/- ಗಳನ್ನು ಚಲನ್ ಸಂ. CR0619007002326079 ದಿನಾಂಕ 14.06.2019 ರಲ್ಲಿ ತುಂಬಿರುತ್ತಾರೆ. ಆದರೆ ಸದರಿ ಯೋಜನೆಯಡಿಯಲ್ಲಿ ವೆಟ್‌ವೆಲ್ ನಿರ್ಮಾಣವನ್ನು ಕೈಗೊಳ್ಳಲು ಪ್ರಸ್ತಾವಿತವಾದ ಜಾಗದ ಸೂಕ್ತತೆ ಬಗ್ಗೆ ವರದಿ ನೀಡಿರುವುದಿಲ್ಲ.

ದಿನಾಂಕ 17.10.2019 ರಂದು ನಡೆದ ಪ್ರಾಧಿಕಾರದ ಸಭೆಯಲ್ಲಿ ಸದರಿ ವಿಷಯವಾಗಿ ವಿವರವಾಗಿ ಚರ್ಚಿಸಿ, ನಿರ್ಣಯಿಸಿದಂತೆ, ನದಿಗೆ ಅತಿ ಹತ್ತಿರದಲ್ಲಿ ವೆಟ್‌ವೆಲ್‌ಗಳ ನಿರ್ಮಾಣಕ್ಕೆ ಉದ್ದೇಶಿಸಿರುವುದು ಸೂಕ್ತವಲ್ಲ ಎಂದು

ಅಭಿಪ್ರಾಯಪಟ್ಟು ಸದರಿ ಯೋಜನೆಯ ಅವಶ್ಯಕತೆ ಹಾಗೂ ಜಾಗದ ಸೂಕ್ತತೆಯ ಬಗ್ಗೆ ಇಲಾಖಾ ಅಭಿಪ್ರಾಯವನ್ನು ನೀಡುವಂತೆ ಕೋರಿ ನಗರಾಭಿವೃದ್ಧಿ ಇಲಾಖೆಯ ಪ್ರಧಾನ ಕಾರ್ಯದರ್ಶಿಯವರಿಗೆ ದಿನಾಂಕ 20.01.2020 ರಂದು ಪತ್ರ ಬರೆಯಲಾಗಿತ್ತು. ಇದು ಕೇಂದ್ರ ಸರ್ಕಾರ ಪುನಸ್ಸೃತ ಯೋಜನೆಯಾಗಿದ್ದು, ಪ್ರಸ್ತುತ ಆರ್.ಸಿ.ಸಿ. ಆಳುಗುಂಡಿಗಳ ನಿರ್ಮಾಣ, ಮಲಿನ ನೀರು ಕೊಳವೆ ಮಾರ್ಗ ಅಳವಡಿಕೆ ಪೂರ್ಣಗೊಂಡಿದ್ದು, 4 ಸಂಖ್ಯೆ ವೆಟ್‌ವೆಲ್ ನಿರ್ಮಾಣ ಡಿ.ಐ. ಏರು ಕೊಳವೆ ಮಾರ್ಗ ಅಳವಡಿಕೆ & ತ್ಯಾಜ್ಯ ನೀರು ಶುದ್ಧೀಕರಣಗಾರ ಕಾಮಗಾರಿ ಬಾಕಿ ಇರುವುದಾಗಿ ನಗರಾಭಿವೃದ್ಧಿ ಇಲಾಖೆಯ ಪ್ರಧಾನ ಕಾರ್ಯದರ್ಶಿಯವರು ದಿನಾಂಕ 13.02.2020 ರಂದು ವರದಿ ಮಾಡಿರುತ್ತಾರೆ. ವೆಟ್‌ವೆಲ್‌ಗಳಲ್ಲಿ ಶೇಖರಣೆಯಾಗುವ ಮಲಿನ ನೀರು ಯಾವುದೇ ರೀತಿಯಲ್ಲಿ ನದಿಯನ್ನು ಸೇರದಂತೆ ಯೋಜನೆಯ ವಿನ್ಯಾಸದಲ್ಲಿ ಅಂಶಗಳನ್ನು ಅಳವಡಿಸಲಾಗಿದೆ ಎಂದು ಹಾಗೂ ಈ ಯೋಜನೆಯ ಅನುಷ್ಠಾನದಿಂದ ಕುಂದಾಪುರ ಪಟ್ಟಣದ ಪರಿಸರ ಮಾಲಿನ್ಯ ತಡೆಗಟ್ಟಲು ಮತ್ತು ಸ್ವಚ್ಛತೆಯನ್ನು ಕಾಪಾಡುವುದರೊಂದಿಗೆ ಸಾರ್ವಜನಿಕರಿಗೆ ಅನುಕೂಲವಾಗುವುದಾಗಿ ತಿಳಿಸಿರುತ್ತಾರೆ.

ಪ್ರಾಧಿಕಾರವು ನಗರಾಭಿವೃದ್ಧಿ ಇಲಾಖೆಯು ನೀಡಿರುವ ಈ ಎಲ್ಲಾ ಅಂಶಗಳನ್ನು ಗಮನಿಸಿತ್ತು. ಪ್ರಾಧಿಕಾರವು ವಿವರವಾಗಿ ಚರ್ಚಿಸಿ, ಸದರಿ ಯೋಜನೆಯನ್ನು ಸಾರ್ವಜನಿಕ ಹಿತದೃಷ್ಟಿಯಿಂದ ಕೈಗೊಳ್ಳುತ್ತಿರುವುದರಿಂದ ಮುಖ್ಯಾಧಿಕಾರಿ, ಪುರಸಭೆ, ಕುಂದಾಪುರ ಇವರಿಗೆ ಕುಂದಾಪುರ ಕಸ್ತಾ ಮತ್ತು ವಡೇರಹೋಬಳಿ ಗ್ರಾಮ ವ್ಯಾಪ್ತಿಯಲ್ಲಿ UIDSSMT ಯೋಜನೆಯಡಿ ನಿರ್ವಹಿಸುತ್ತಿರುವ ಒಳಚರಂಡಿ ಕಾಮಗಾರಿಯ ವೆಟ್‌ವೆಲ್‌ಗಳ ನಿರ್ಮಾಣಕ್ಕೆ ಈ ಕೆಳಕಂಡ ಷರತ್ತುಗಳನ್ನು ವಿಧಿಸಿ CRZ ನಿರಾಕ್ಷೇಪಣಾ ಪತ್ರ ನೀಡುವಂತೆ ನಿರ್ದೇಶಿಸಿತು.

1. ವೆಟ್‌ವೆಲ್‌ಗಳಿಂದ ಮಲಿನ ನೀರನ್ನು ಪಂಪಿಂಗ್ ಮೂಲಕ ತ್ಯಾಜ್ಯ ನೀರು ಶುದ್ಧೀಕರಣಗಾರಕ್ಕೆ ಸಾಗಿಸುವ ವ್ಯವಸ್ಥೆಯನ್ನೊಳಗೊಂಡ ಕಾಮಗಾರಿಯನ್ನು ಎಲ್ಲಾ ರೀತಿಯಲ್ಲಿ ಪೂರ್ಣಗೊಳಿಸಿದ ನಂತರವೇ ಒಳಚರಂಡಿ ಸಂಪರ್ಕವನ್ನು ಕಲ್ಪಿಸತಕ್ಕದ್ದು.
2. ಯೋಜನೆಯ ಕಾರ್ಯಾಚರಣೆಯ ಹಂತದಲ್ಲಿ ಯಾವುದೇ ತ್ಯಾಜ್ಯ ನದಿ, ಹಳ್ಳ, ತೊರೆ ಮುಂತಾದ ಜಲಮೂಲಗಳಿಗೆ ಸೇರದಂತೆ ಎಚ್ಚರಿಕೆ ವಹಿಸತಕ್ಕದ್ದು.
3. ಪ್ರಸ್ತಾವನೆಯ ಅಂಗವಾಗಿ ಕೈಗೊಳ್ಳುವ ಎಲ್ಲಾ ಕಾಮಗಾರಿ ಮತ್ತು ಚಟುವಟಿಕೆಗಳು ಅಧಿಸೂಚನೆ, ದಿನಾಂಕ:06.01.2011ಕ್ಕೆ ಒಳಪಟ್ಟಿರತಕ್ಕದ್ದು.
4. ಪ್ರಸ್ತಾವಿತ ಯೋಜನೆಯು ನದಿ ಭರತ ರೇಖೆಗೆ ಹತ್ತಿರವಿರುವುದರಿಂದ ಹಾಗೂ STP ನಿರ್ಮಾಣದ ಬಗ್ಗೆ KSCPB ಇವರಿಂದ NOC ಪಡೆಯತಕ್ಕದ್ದು.
5. ವೆಟ್‌ವೆಲ್‌ಗಳನ್ನು ಹಾಗೂ STP ಯನ್ನು ನಿಯಮಾನುಸಾರ ಕಾಲಕಾಲಕ್ಕೆ ನಿರ್ವಹಣೆ ಮಾಡತಕ್ಕದ್ದು ಹಾಗೂ ಸುತ್ತಲಿನ ಪರಿಸರದ ಮೇಲೆ ಯಾವುದೇ ರೀತಿಯ ವ್ಯತಿರಿಕ್ತ ಪರಿಣಾಮ ಉಂಟಾಗದಂತೆ ಕ್ರಮವಹಿಸತಕ್ಕದ್ದು.

29.3.10 ಉಡುಪಿ ಜಿಲ್ಲೆಯ ಸ್ವರ್ಣ ನದಿಯಲ್ಲಿ ಮರಳು ತೆಗೆಯಲು ಗುರುತಿಸಲ್ಪಟ್ಟ 06 ಮರಳು ಪಟ್ಟಿಗಳು, ಸೀತಾ ನದಿಯಲ್ಲಿ 03 ಮರಳು ಪಟ್ಟಿಗಳು ಮತ್ತು ಪಾಪನಾಶಿನಿ ನದಿಯಲ್ಲಿ 01 ಮರಳು ಪಟ್ಟಿಗಳು (ಒಟ್ಟು 10 ಮರಳು ದಿಬ್ಬಗಳನ್ನು ತೆಗೆಯುವ ಪ್ರಸ್ತಾವನೆಗಳು) (ಅಪರೀ 25 ಸಿಆರ್‌ಝೆಡ್ 2020)

ಉಡುಪಿ ಜಿಲ್ಲೆಯ ಸ್ವರ್ಣ ನದಿಯಲ್ಲಿ 06 ಮರಳು ಪಟ್ಟಿಗಳು, ಸೀತಾ ನದಿಯಲ್ಲಿ 03 ಮರಳು ಪಟ್ಟಿಗಳು, ಮತ್ತು ಪಾಪನಾಶಿನಿ ನದಿಯಲ್ಲಿ 01 ಮರಳು ಪಟ್ಟಿಗಳ ತೆರವು (ಒಟ್ಟು 10 ಪ್ರಸ್ತಾವನೆಗಳು) ಕರಾವಳಿ ನಿಯಂತ್ರಣ ವಲಯ (CRZ) ನಿರಾಕ್ಷೇಪಣಾ ಪತ್ರ ನೀಡುವಂತೆ ಕೋರಿ ಪ್ರಸ್ತಾವನೆಗಳನ್ನು ಪ್ರಾದೇಶಿಕ ನಿರ್ದೇಶಕರು (ಪರಿಸರ) ಕಾರವಾರ ರವರು ದಿನಾಂಕ 21.01.2020 ರಂದು ಸಲ್ಲಿಸಿರುವುದನ್ನು ಪ್ರಾಧಿಕಾರವು ಗಮನಿಸಿತು.

ದಿನಾಂಕ 24.02.2011 ರ ಕೇಂದ್ರ ಪರಿಸರ, ಅರಣ್ಯ ಮತ್ತು ಹವಾಮಾನ ಬದಲಾವಣೆ ಮಂತ್ರಾಲಯದ Office Memorandum ನಲ್ಲಿ ಮರಳು ದಿಬ್ಬಗಳ ತೆರವುಗೊಳಿಸಲು ತಾಂತ್ರಿಕ ವರದಿ ನೀಡುವ ಬಗ್ಗೆ NITK, ಸುರತ್ಕಲ್ ಸಂಸ್ಥೆಯನ್ನು ಅಧಿಕೃತಗೊಳಿಸುತ್ತದೆ. ಅದರಂತೆ ಸ್ವರ್ಣ ನದಿಯಲ್ಲಿ 07 ಮರಳು ಪಟ್ಟಿಗಳು, ಸೀತಾ ನದಿಯಲ್ಲಿ 03 ಮರಳು ಪಟ್ಟಿಗಳು ಮತ್ತು ಪಾಪನಾಶಿನಿ ನದಿಯಲ್ಲಿ 03 ಮರಳು ಪಟ್ಟಿಗಳು (ಒಟ್ಟು 13 ಮರಳು ದಿಬ್ಬಗಳ) ತೆರವು ಪ್ರಸ್ತಾವನೆಗಳಿಗೆ NITK ಸುರತ್ಕಲ್ ಸಂಸ್ಥೆಯು ಪರಿಶೀಲನೆ ನಡೆಸಿ, ಸದರಿ ಮರಳು ದಿಬ್ಬಗಳಿಂದ ಮೀನುಗಾರಿಕಾ ದೋಣಿಗಳ ಸುಗಮ ಸಂಚಾರಕ್ಕೆ ಅಡಚಣೆ ಉಂಟಾಗುತ್ತಿರುವುದರಿಂದ ಅವುಗಳನ್ನು ತೆರವುಗೊಳಿಸುವ ಬಗ್ಗೆ ಸಲ್ಲಿಸಿರುವ ತಾಂತ್ರಿಕ ವರದಿಯನ್ನು ಹಾಗೂ ಸದರಿ ಮರಳು ದಿಬ್ಬಗಳನ್ನು ತೆರವುಗೊಳಿಸುವ ಬಗ್ಗೆ ಶಿಫಾರಸ್ಸು ಮಾಡಿರುವ ಈ ಕೆಳಕಂಡ ಷರತ್ತುಗಳನ್ನು ಪ್ರಾಧಿಕಾರವು ಗಮನಿಸಿತು.

1. Sand bar removal to be carried out during the day time i.e. 6 am to 6 pm.
2. Exact depth of sand bar removal may be decided in consultation with the fishermen
3. No stream should be diverted for the purpose of sand removal. No natural water course and/or water resources are obstructed due to sand removal operations.
4. Sand bar removal shall be undertaken only by manual method without the use of earth moving equipment such as JCB etc. Use of mechanized boats for sucking sand from in-stream area shall be strictly prohibited.
5. Appropriate safety zones (a distance of 500mts) shall be maintained in proximity to any bridge/and or/embankment and other permanent structures. No sand bar removal shall be undertaken in such safety/buffer zones. The guidelines issued by the concerned Ministry in this regard shall be adhered to.

NITK ಸುರತ್ಕಲ್ ರವರು ಮರಳು ದಿಬ್ಬಗಳ ತೆರವು ಪ್ರಸ್ತಾವನೆಗಳ ಬಗ್ಗೆ ನೀಡಿರುವ ವರದಿಯಂತೆ ದಿನಾಂಕ 28.11.2019 ರಂದು ಜಿಲ್ಲಾಧಿಕಾರಿಗಳ ಅಧ್ಯಕ್ಷತೆಯಲ್ಲಿ ನಡೆದ ಜಿಲ್ಲಾ 7 ಸದಸ್ಯರ (CRZ) ಸಮಿತಿ ಸಭೆಯ ಶಿಫಾರಸ್ಸಿನಂತೆ, ಉಡುಪಿ ಜಿಲ್ಲೆಯ ಸ್ವರ್ಣ, ಸೀತಾ ಹಾಗೂ ಪಾಪನಾಶಿನಿ ನದಿಗಳಲ್ಲಿನ 13 ಮರಳು ದಿಬ್ಬಗಳನ್ನು ತೆಗೆಯುವ ಪ್ರಸ್ತಾವನೆಗಳನ್ನು ದಿನಾಂಕ 05.12.2019 ರಂದು ನಡೆದ ಉಡುಪಿ ಜಿಲ್ಲಾ ಕರಾವಳಿ ವಲಯ ನಿರ್ವಹಣಾ ಸಮಿತಿ (DCZMC) ಯ ಸಭೆಯಲ್ಲಿ ಮಂಡಿಸಿ ಪ್ರಾಧಿಕಾರಕ್ಕೆ ಶಿಫಾರಸ್ಸು ಮಾಡಿರುವ ಈ ಕೆಳಕಂಡ ಪ್ರಸ್ತಾವನೆಗಳನ್ನು ಪ್ರಾಧಿಕಾರವು ಗಮನಿಸಿತು.

Sand Bar No.	Labels	Latitude	Longitude	Length (m)	Width (m)	Area (Sq. m)	Average Depth of Sand (m)	Volume (m <sup>3</sup> )	Bulk Density (Ton/ m <sup>3</sup> )	Proposed Volume (Ton)	Quantity of removal of sand as Recommended by DCZMC
Swarna River											
SW1 1	A	13.407722	74.732533	351	150	52650	0.70	36855	1.7	62653	56667
	B	13.405851	74.735400								
	C	13.405044	74.734367								
	D	13.406577	74.731826								
SW1 2	A	13.415110	74.717193	538	145	78010	0.75	58507	1.7	99462	89911
	B	13.416238	74.717683								
	C	13.414128	74.722054								

	D	13.413074	74.721314									
SW1 3	A	13.417062	74.710055	336	154	51744	0.65	33634	1.7	57178	51464	
	B	13.416004	74.712780									
	C	13.414835	74.712241									
	D	13.415836	74.709067									
SW1 4	A	13.376586	74.817129	239	48	11472	0.90	10325	1.7	17552	Not recommen ded.	
	B	13.375333	74.817229									
	C	13.376649	74.817475									
	D	13.374421	74.817431									
	E	13.375352	74.817688									
	F	13.374450	74.817093									
SW1 5	A	13.384592	74.802583	349	72	25128	0.85	21359	1.7	36310	32623	
	B	13.382730	74.805010									
	C	13.382360	74.804793									
	D	13.384040	74.802054									
SW1 6	A	13.382610	74.775486	596	31	18476	0.85	15705	1.7	26698	21000	
	B	13.382218	74.776957									
	C	13.379758	74.780045									
	D	13.379557	74.779810									
	E	13.381962	74.776775									
	F	13.382311	74.775489									
SW1 7	A	13.381649	74.765458	244	73	17812	1.00	17812	1.7	30280	26000	
	B	13.381109	74.767605									
	C	13.380534	74.767427									
	D	13.381032	74.765287									
<b>Sita River</b>												
ST01	A	13.458305	74.716402	602	99	59598	0.90	53638	1.7	91185	73804	
	B	13.461118	74.717293									
	C	13.462999	74.719582									
	D	13.462502	74.720320									
	E	13.460611	74.718038									
	F	13.458360	74.717334									
ST02	A	13.444080	74.717346	505	180	90900	1.00	90900	1.7	154530	131000	
	B	13.448660	74.717111									
	C	13.448551	74.718839									
	D	13.444113	74.718930									
ST03	A	13.437832	74.704799	385	158	60830	1.68	102194	1.7	173729	160621	
	B	13.437093	74.708269									
	C	13.435780	74.708093									
	D	13.436325	74.704576									
<b>Papanashini River</b>												
PN1	A	13.286927	74.731001	286	232	66352	0.7	46446	1.7	78958	70000	
	B	13.290208	74.734148									
	C	13.288914	74.734985									
	D	13.286425	74.731478									
PN2	A	13.295372	74.739860	146	32	4672	0.6	2803	1.7	4765	Not recommen ded.	
	B	13.296487	74.740570									
	C	13.296218	74.740929									
	D	13.295308	74.739997									

PN3	A	13.296195	74.747763	239	23	5497	0.9	4947	1.7	8410	Not recommen ded.
	B	13.296245	74.749926								
	C	13.296181	74.749923								
	D	13.295956	74.747719								

13 ಮರಳು ದಿಬ್ಬಗಳಲ್ಲಿ SW14, PN2 & PN3 ರ ಮರಳುದಿಬ್ಬಗಳಲ್ಲಿರುವ ಮರಳಿನ ಪ್ರಮಾಣವು ಅತಿ ಕಡಿಮೆಯಿದ್ದು, ಸಮುದ್ರದ ಉಬ್ಬರವಿಳಿತದ ಸಮಯದಲ್ಲಿ ನದಿಯಲ್ಲಿ ಉಂಟಾಗುವ ನೀರಿನ ಸೆಳೆತ ಹಾಗೂ ಚಲನೆಯಿಂದಾಗಿ ಮರಳು ಸ್ವಾಭಾವಿಕವಾಗಿ ತೆರವಾಗುವ ಕಾರಣದಿಂದ ಈ 3 ಮರಳು ದಿಬ್ಬಗಳನ್ನು ಹೊರತುಪಡಿಸಿ ಉಳಿದ 10 ಮರಳು ದಿಬ್ಬಗಳನ್ನು ಮಾತ್ರ ತೆರವುಗೊಳಿಸಬಹುದಾಗಿ DCZMC ಸಭೆಯು ಶಿಫಾರಸ್ಸು ಮಾಡಿರುವ ಮರಳಿನ ಪ್ರಮಾಣವನ್ನು ಪ್ರಾಧಿಕಾರವು ಗಮನಿಸಿತು.

ಈ ಬಗ್ಗೆ ಪ್ರಾಧಿಕಾರವು ವಿವರವಾಗಿ ಚರ್ಚಿಸಿ, ಉಡುಪಿ ಜಿಲ್ಲೆಯ ಸ್ವರ್ಣ ನದಿಯಲ್ಲಿ 06 ಮರಳು ಪಟ್ಟಿಗಳು, ಸೀತಾ ನದಿಯಲ್ಲಿ 03 ಮರಳು ಪಟ್ಟಿಗಳು, ಮತ್ತು ಪಾಪನಾಶಿನಿ ನದಿಯಲ್ಲಿ 01 ಮರಳು ಪಟ್ಟಿಗಳ ತೆರವು (ಒಟ್ಟು 10 ಪ್ರಸ್ತಾವನೆಗಳು) ಪ್ರಸ್ತಾವನೆಗಳ ಬಗ್ಗೆ DCZMC ಯು ಶಿಫಾರಸ್ಸು ಮಾಡಿರುವ ಮರಳಿನ ಪ್ರಮಾಣದಂತೆ, CZMP ಸಕ್ಕೆ ಹಾಗೂ ಕೇಂದ್ರ ಅರಣ್ಯ, ಪರಿಸರ ಮಂತ್ರಾಲಯವು ನೀಡಿರುವ ಮಾರ್ಗಸೂಚಿಯನ್ವಯ ಹಾಗೂ NITK, ಸುರತ್ಕಲ್‌ರವರು ನೀಡಿರುವ ತಾಂತ್ರಿಕ ವರದಿಯ ಅಧಾರದ ಮೇಲೆ ಹಾಗೂ ಅವರು ಶಿಫಾರಸ್ಸು ಮಾಡಿರುವ ಷರತ್ತುಗಳೊಂದಿಗೆ ಈ ಕೆಳಗೆ ನಮೂದಿಸಲಾಗಿರುವ ಹೆಚ್ಚುವರಿ ಷರತ್ತುಗಳನ್ನು ವಿಧಿಸಿ ಜಿಲ್ಲಾ ಕರಾವಳಿ ವಲಯ ನಿರ್ವಹಣಾ ಸಮಿತಿಯ ಶಿಫಾರಸ್ಸಿನಂತೆ ಕರಾವಳಿ ನಿಯಂತ್ರಣ ವಲಯ ನಿರಾಕ್ಷೇಪಣಾ ಪತ್ರ (CRZ clearance) ನೀಡಲು ತೀರ್ಮಾನಿಸಲಾಯಿತು.

#### ಹೆಚ್ಚುವರಿ ಷರತ್ತುಗಳು:

- The Deputy Commissioner may permit removal of sand bars in the specified time period in a particular area as given in the proposal with GPS latitude and longitude along with specific quantity subject to such conditions, such as to allow only registered local community persons with a condition to remove the sand bar manually only by using local dinghies.
- The Regional Director (Env) at district level shall monitor the removal of sand bar and verify the quantum of sand removed at the site and shall check the sand on transit and submit report to the Deputy Commissioner and also to the Secretary (Ecology & Environment) Government of Karnataka.
- The CRZ clearance for sand bar removal is valid for only one year from the date of issue of clearance.
- The agenda and the minutes of the Seven Member Committee, permits issued by Deputy Commissioner and monitoring reports of the removal of sand bar would be uploaded on the website of the Deputy Commissioner' office and also made available the hard copy to Zila Parishad etc., as may be directed by the Deputy Commissioner.

- v. The accumulation of sand bar, its removal process etc., shall be monitored by Deputy Commissioner with the help of satellite imageries, GPS, etc. It shall be ensured that the permits are not accorded in such areas which are identified as eco-sensitive zones, fish migratory and breeding grounds. The permits shall be given taking into consideration the local circumstances and ecological settings.
- vi. Deposit in the sand bars above the level of river bed only shall be removed by way of bar skimming and no pit excavation shall be permitted.
- vii. The sand deposits within the buffer zone of 50 meters from the existing mangrove shall not be disturbed.
- viii. Sand bars in the known breeding and spawning grounds shall not be disturbed. Removal of sand bars during the monsoon season which is generally the breeding season for the aquatic fauna shall be avoided.
- ix. No pits in the river bed shall be formed as it tends to alter the entire river dynamics.
- x. Sand bars at the vicinity of bridges and other engineering structures and the river banks shall not be disturbed.
- xi. The authorities shall ensure that removal of sand bars do not disturb the habitats in order to conserve benthic flora and fauna that inhabit the sandy substrata.
- xii. The Authority reserves the right to cancel the CRZ clearance given under CRZ Notification for sand bar removal incase of any violation in the interest and conservation of coastal environment without giving any notice.
- xiii. The natural 'Kudrus' (Islands) should not be disturbed.
- xiv. The quantity of the sand bar removal should not exceed the permitted quantity.

29.3.11 ಉತ್ತರ ಕನ್ನಡ ಜಿಲ್ಲೆಯ ಗಂಗಾವಳಿ ನದಿಯಲ್ಲಿ ಮರಳು ತೆಗೆಯಲು ಗುರುತಿಸಲ್ಪಟ್ಟ 02 ಮರಳು ಪಟ್ಟಿಗಳು, ಅಘನಾಶಿನಿ ನದಿಯಲ್ಲಿ 04 ಮರಳು ಪಟ್ಟಿಗಳು ಮತ್ತು ಶರಾವತಿ ನದಿಯಲ್ಲಿ 05 ಮರಳು ಪಟ್ಟಿಗಳು (ಒಟ್ಟು 11 ಮರಳು ದಿಬ್ಬಗಳನ್ನು ತೆಗೆಯುವ ಪ್ರಸ್ತಾವನೆಗಳು) (ಅಪಜೀ-- ಸಿಆರ್‌ಝಿಡ್ 2020)

ಉತ್ತರ ಕನ್ನಡ ಜಿಲ್ಲೆಯ ಗಂಗಾವಳಿ ನದಿಯಲ್ಲಿ ಮರಳು ತೆಗೆಯಲು ಗುರುತಿಸಲ್ಪಟ್ಟ 02 ಮರಳು ಪಟ್ಟಿಗಳು, ಅಘನಾಶಿನಿ ನದಿಯಲ್ಲಿ 04 ಮರಳು ಪಟ್ಟಿಗಳು ಮತ್ತು ಶರಾವತಿ ನದಿಯಲ್ಲಿ 05 ಮರಳು ದಿಬ್ಬಗಳನ್ನು ತೆಗೆಯಲು (ಒಟ್ಟು 11 ಪ್ರಸ್ತಾವನೆಗಳು) ಕರಾವಳಿ ನಿಯಂತ್ರಣ ವಲಯ (CRZ) ನಿರಾಕ್ಷೇಪಣಾ ಪತ್ರ ನೀಡುವಂತೆ ಕೋರಿ ಪ್ರಸ್ತಾವನೆಗಳನ್ನು ಪ್ರಾದೇಶಿಕ ನಿರ್ದೇಶಕರು (ಪರಿಸರ) ಕಾರವಾರ ರವರು ದಿನಾಂಕ 24.01.2020 ರಂದು ಪ್ರಾಧಿಕಾರಕ್ಕೆ ಸಲ್ಲಿಸಿರುತ್ತಾರೆ.

ದಿನಾಂಕ 24.02.2011 ರ ಕೇಂದ್ರ ಪರಿಸರ, ಅರಣ್ಯ ಮತ್ತು ಹವಾಮಾನ ಬದಲಾವಣೆ ಮಂತ್ರಾಲಯದ Office Memorandum ನಲ್ಲಿ ಮರಳು ದಿಬ್ಬಗಳ ತೆರವುಗೊಳಿಸಲು ತಾಂತ್ರಿಕ ವರದಿ ನೀಡುವ ಬಗ್ಗೆ NITK, ಸುರತ್ಕಲ್ ಸಂಸ್ಥೆಯನ್ನು ಅಧಿಕೃತಗೊಳಿಸಿರುತ್ತದೆ. ಅದರಂತೆ ಗಂಗಾವಳಿ ನದಿಯಲ್ಲಿ 02 ಮರಳು ಪಟ್ಟಿಗಳು, ಅಘನಾಶಿನಿ



ನದಿಯಲ್ಲಿ 05 ಮರಳು ಪಟ್ಟಿಗಳು ಮತ್ತು ಶರಾಪತಿ ನದಿಯಲ್ಲಿ 05 ಮರಳು ಪಟ್ಟಿಗಳು (ಒಟ್ಟು 12 ಮರಳು ದಿಬ್ಬಗಳ) ತೆರವು ಪ್ರಸ್ತಾವನೆಗಳಿಗೆ NITK ಸುರಕ್ಷಲ್ ಸಂಸ್ಥೆಯು ಪರಿಶೀಲನೆ ನಡೆಸಿ, ಸದರಿ ಮರಳು ದಿಬ್ಬಗಳಿಂದ ಮೀನುಗಾರಿಕಾ ದೋಣಿಗಳ ಸುಗಮ ಸಂಚಾರಕ್ಕೆ ಅಡಚಣೆ ಉಂಟಾಗುತ್ತಿರುವುದರಿಂದ ಅವುಗಳನ್ನು ತೆರವುಗೊಳಿಸುವ ಬಗ್ಗೆ ಸಲ್ಲಿಸಿರುವ ತಾಂತ್ರಿಕ ವರದಿಯನ್ನು ಹಾಗೂ ಸದರಿ ಮರಳು ದಿಬ್ಬಗಳನ್ನು ತೆರವುಗೊಳಿಸುವ ಬಗ್ಗೆ ಶಿಫಾರಸ್ಸು ಮಾಡಿರುವ ಈ ಕೆಳಕಂಡ ಷರತ್ತುಗಳನ್ನು ಪ್ರಾಧಿಕಾರವು ಗಮನಿಸಿತು.

1. Sand should not be removed beyond the average bed level and the depth is limited to the depth required for the free movement of fishing boats.
2. If bank or bed erosion takes place, sand should not be removed
3. Sand removal from the river bed other than the identified sand bar is prohibited.
4. Sand should not be removed near any vegetation or mangroves growth.
5. Use of any mechanized/mechanical methods for removal of sand is strictly prohibited.
6. If any damages to ecological system and the environment are observed, removal of sand should be prohibited.
7. Only during day time from 6 am to 6 pm, sand may be removed with tracking of sand removal by the installation of GPS to boats.
8. No instruments/materials should be left in the river course.
9. The distance from the bank should be 50 m or 10% of the river width whichever is less
10. No stream should be diverted for the purpose of sand removal. No natural water course and/or water resources are obstructed due to sand removal operations.
11. Appropriate safety zones shall be maintained (a distance of 500m) to any proximity to any bridges or embankment and other permanent structures.
12. Minimum distance of 2m should be maintained from river bank for stocking of sand.
13. In order to safe guard the river banks and roads, sand removing/transportation along the river banks should be prohibited in monsoon season i.e., June to September.
14. Implement safeguards for checking illegal and indiscrete sand removal. As per MoEF guidelines, traditional sand removal may be permitted without the use of machines. Also, the local villagers who were given customary rights under Revenue Department orders and other laws related to Panchayats and Easements to take sand, soil and earth for agricultural and domestic purposes need not seek any permission from anyone.

NITK ಸುರಕ್ಷಲ್ ರವರು ಮರಳು ದಿಬ್ಬಗಳ ತೆರವು ಪ್ರಸ್ತಾವನೆಗಳ ಬಗ್ಗೆ ನೀಡಿರುವ ವರದಿಯಂತೆ ದಿನಾಂಕ 18.12.2019 ರಂದು ಜಿಲ್ಲಾಧಿಕಾರಿಗಳ ಅಧ್ಯಕ್ಷತೆಯಲ್ಲಿ ನಡೆದ ಜಿಲ್ಲಾ 7 ಸದಸ್ಯರ (CRZ) ಸಮಿತಿ ಸಭೆಯ ಶಿಫಾರಸ್ಸಿನಂತೆ, ಉತ್ತರ ಕನ್ನಡ ಜಿಲ್ಲೆಯ ಗಂಗಾವಳಿ ನದಿಯ 02 ಮರಳು ಪಟ್ಟಿಗಳು, ಅಘನಾಶಿನಿ ನದಿಯಲ್ಲಿ 04

ಮರಳು ಪಟ್ಟಿಗಳು ಮತ್ತು ಶರಾವತಿ ನದಿಯಲ್ಲಿ 05 ಮರಳು ಪಟ್ಟಿಗಳು ಒಟ್ಟು 11 ಮರಳು ದಿಬ್ಬಗಳನ್ನು ತೆಗೆಯುವ ಪ್ರಸ್ತಾವನೆಗಳನ್ನು ದಿನಾಂಕ 03.01.2020 ರಂದು ನಡೆದ ಉತ್ತರ ಕನ್ನಡ ಜಿಲ್ಲಾ ಕರಾವಳಿ ವಲಯ ನಿರ್ವಹಣಾ ಸಮಿತಿ (DCZMC) ಯ ಸಭೆಯಲ್ಲಿ ಮಂಡಿಸಿ ಪ್ರಾಧಿಕಾರಕ್ಕೆ ಶಿಫಾರಸ್ಸು ಮಾಡಿರುವ ಈ ಕೆಳಕಂಡ ಪ್ರಸ್ತಾವನೆಗಳನ್ನು ಪ್ರಾಧಿಕಾರವು ಗಮನಿಸಿತು

**I. ANKOLA TALUK -GANGAVALLI RIVER SANDBAR**

Sand bar No.	GPS coordinate	Length of the sand bar in meter	Width of the sandbar in meter	AREA in Squire meter (sq.m)	Average depth of sand bar in meter	Volume (m <sup>3</sup> )	Bulk Density (Ton/m <sup>3</sup> )	Proposed Sandbar Volume (Ton)	Quantity of removal of sand as Recommended by DCZMC (Ton)
(1)	(2)	(3)	(4)	(5)	(6)	(7)	(8)	(9)	(10)
SB-GA-01	14°36'7.13"N 74°22'14.27"E	609	96	58,498.70	0.55	32174	1.7	54696	54696
SB-GA-02	14°35'54.77"N 74°23'13.96"E	661	139	92,311.57	0.85	78465	1.7	133391	102559

**II. KUMTA TALUK -AGNASHINI RIVER SANDBAR**

Sand bar No.	GPS coordinate	Length of the sand bar in meter	Width of the sandbar in meter	AREA in Squiremeter (sq.m)	Average depth of sand bar in meter	Volume (m <sup>3</sup> )	Bulk Density (Ton/m <sup>3</sup> )	Proposed Sandbar Volume (Ton)	Quantity of removal of sand as Recommended by DCZMC
SB-AG-01	14°28'24.83"N 74°26'0.14"E	527	193	1,01,898.31	0.6	61138	1.7	103935	97848
SB-AG-02	14°27'59.58"N 74°26'9.43"E	418	116	48,723.65	0.6	29234	1.7	49698	47328
SB-AG-03	14°27'23.35"N 74°26'11.26"E	678	79	53,726.55	0.65	34922	1.7	ಸದರಿ ಮರಳು ದಿಬ್ಬದ ಪಕ್ಕದಲ್ಲಿ ನಡುಗುಡ್ಡೆ (ದ್ವೀಪ) ಇರುವುದರಿಂದ, ಸದರಿ ಮರಳು ದಿಬ್ಬವನ್ನು ತೆರವುಗೊಳಿಸುವುದು ಸೂಕ್ತವಲ್ಲವೆಂದು ತೀರ್ಮಾನಿಸಿ ತಿರಸ್ಕರಿಸಲಾಯಿತು.	
SB-AG-04	14°26'45.48"N 74°26'39.94"E	587	164	96,923.37	0.85	82385	1.7	140054	86945
SB-AG-05	14°27'6.64"N 74°27'9.96"E	385	157	60,495.66	0.90	54446	1.7	92558	92558

**III. HONNAVAR TALUK -SHARAVATI RIVER SANDBAR**

Sand bar No.	GPS coordinate	Length of the sand	Width of the	AREA in Squiremeter	Average depth of	Volume (m <sup>3</sup> )	Bulk Density	Proposed Sandbar	Quantity of
--------------	----------------	--------------------	--------------	---------------------	------------------	--------------------------	--------------	------------------	-------------

		bar in meter	sandbar in meter	(sq.m)	sand bar in meter		(Ton/m <sup>3</sup> )	Volume (Ton)	removal of sand as Recommended by DCZMC
SB-SH-01	14°15'31.82"N 74°29'21.73"E	558	129	72,434.15	0.80	57947	1.7	98509	81800
SB-SH-02	14°15'18.42"N 74°29'40.80"E	682	132	90,276.34	0.80	72221	1.7	122775	102000
SB-SH-03	14°14'57.64"N 74°30'7.60"E	432	129	55,774.11	0.85	47408	1.7	80593	72467
SB-SH-04	14°14'10.94"N 74°31'32.08"E	574	111	63,771.95	0.60	38263	1.7	65047	57426
SB-SH-05	14°14'9.78"N 74°32'37.91"E	436	91	39,803.13	0.85	33832	1.7	57514	57514

ಒಟ್ಟು 12 ಮರಳು ದಿಬ್ಬಗಳಲ್ಲಿ ಅಫನಾಶಿನಿ ನದಿಯಲ್ಲಿನ SB-AG-03 ರ ಮರಳುದಿಬ್ಬದ ಪಕ್ಕದಲ್ಲಿ ನಡುಗುಡ್ಡೆ ಇರುವುದರಿಂದ ಈ ಮರಳು ದಿಬ್ಬವನ್ನು ಹೊರತುಪಡಿಸಿ ಉಳಿದ 11 ಮರಳು ದಿಬ್ಬಗಳನ್ನು ಮಾತ್ರ ತೆರವುಗೊಳಿಸಬಹುದಾಗಿಯೂ ಹಾಗೂ ಸಮುದ್ರದ ಉಬ್ಬರವಿಳಿತದಲ್ಲಿ ನದಿಯಲ್ಲಿ ಉಂಟಾಗುವ ನೀರಿನ ಸೆಳೆತ ಹಾಗೂ ಚಲನೆಯಿಂದಾಗಿ ಮರಳು ಸ್ವಾಭಾವಿಕವಾಗಿ ತೆರವಾಗುವ ಕಾರಣದಿಂದ DCZMC ಸಭೆಯು ಶಿಫಾರಸ್ಸು ಮಾಡಿರುವ ಮರಳಿನ ಪ್ರಮಾಣವನ್ನು ಪ್ರಾಧಿಕಾರವು ಗಮನಿಸಿತು.

ಈ ಬಗ್ಗೆ ಪ್ರಾಧಿಕಾರವು ವಿವರವಾಗಿ ಚರ್ಚಿಸಿ, ಉತ್ತರ ಕನ್ನಡ ಜಿಲ್ಲೆಯ ಗಂಗಾವಳಿ ನದಿಯ 02 ಮರಳು ಪಟ್ಟಿಗಳು, ಅಫನಾಶಿನಿ ನದಿಯಲ್ಲಿ 04 ಮರಳು ಪಟ್ಟಿಗಳು ಮತ್ತು ಶರಾವತಿ ನದಿಯಲ್ಲಿ 05 ಮರಳು ಪಟ್ಟಿಗಳು ಒಟ್ಟು 11 ಮರಳು ದಿಬ್ಬಗಳನ್ನು ತೆಗೆಯುವ ಪ್ರಸ್ತಾವನೆಗಳ ಬಗ್ಗೆ DCZMC ಯು ಶಿಫಾರಸ್ಸು ಮಾಡಿರುವ ಮರಳಿನ ಪ್ರಮಾಣದಂತೆ, CZMP ನ್ನು ಹಾಗೂ ಕೇಂದ್ರ ಅರಣ್ಯ, ಪರಿಸರ ಮಂತ್ರಾಲಯವು ನೀಡಿರುವ ಮಾರ್ಗಸೂಚಿಯನ್ವಯ ಹಾಗೂ NITK, ಸುರತ್ಕಲ್‌ರವರು ನೀಡಿರುವ ತಾಂತ್ರಿಕ ವರದಿಯ ಆಧಾರದ ಮೇಲೆ ಅವರು ಶಿಫಾರಸ್ಸು ಮಾಡಿರುವ ಷರತ್ತುಗಳೊಂದಿಗೆ ಈ ಕೆಳಗೆ ಸಮೂಹಿಸಲಾಗಿರುವ ಹೆಚ್ಚುವರಿ ಷರತ್ತುಗಳನ್ನು ವಿಧಿಸಿ ಜಿಲ್ಲಾ ಕರಾವಳಿ ವಲಯ ನಿರ್ವಹಣಾ ಸಮಿತಿಯ ಶಿಫಾರಸ್ಸಿನಂತೆ ಕರಾವಳಿ ನಿಯಂತ್ರಣ ವಲಯ ನಿರಾಕ್ಷೇಪಣಾ ಪತ್ರ (CRZ clearance) ನೀಡಲು ತೀರ್ಮಾನಿಸಲಾಯಿತು. ಜಿಲ್ಲಾಡಳಿತವು ಉತ್ತರ ಕನ್ನಡ ಜಿಲ್ಲೆಯ ಈ ಮರಳು ದಿಬ್ಬಗಳನ್ನು ತೆರವುಗೊಳಿಸುವ ಪೂರ್ವದಲ್ಲಿ ಮಾನ್ಯ ಉಚ್ಚ ನ್ಯಾಯಾಲಯವು ರಿಟ್ ಅರ್ಜಿ ಸಂ. 7374/2019 ರಲ್ಲಿ ದಿನಾಂಕ 09.07.2019 ರಂದು ನೀಡಿರುವ ಆದೇಶದಲ್ಲಿನ ಅಂಶಗಳಂತೆ ಕ್ರಮವಹಿಸತಕ್ಕದ್ದು.

ಹೆಚ್ಚುವರಿ ಷರತ್ತುಗಳು:

- The Deputy Commissioner may permit removal of sand bars in the specified time period in a particular area as given in the proposal with GPS latitude and longitude along

- with specific quantity subject to such conditions, such as to allow only registered local community persons with a condition to remove the sand bar manually only by using local dinghies.*
- ii. The Regional Director (Env) at district level shall monitor the removal of sand bar and verify the quantum of sand removed at the site and shall check the sand on transit and submit report to the Deputy Commissioner and also to the Secretary (Ecology & Environment) Government of Karnataka.*
  - iii. The CRZ clearance for sand bar removal is valid for only one year from the date of issue of clearance.*
  - iv. The agenda and the minutes of the Seven Member Committee, permits issued by Deputy Commissioner and monitoring reports of the removal of sand bar would be uploaded on the website of the Deputy Commissioner' office and also made available the hard copy to Zila Parishad etc., as may be directed by the Deputy Commissioner.*
  - v. The accumulation of sand bar, its removal process etc., shall be monitored by Deputy Commissioner with the help of satellite imageries, GPS, etc. It shall be ensured that the permits are not accorded in such areas which are identified as eco-sensitive zones, fish migratory and breeding grounds. The permits shall be given taking into consideration the local circumstances and ecological settings.*
  - vi. Deposit in the sand bars above the level of river bed only shall be removed by way of bar skimming and no pit excavation shall be permitted.*
  - vii. The sand deposits within the buffer zone of 50 meters from the existing mangrove shall not be disturbed.*
  - viii. Sand bars in the known breeding and spawning grounds shall not be disturbed. Removal of sand bars during the monsoon season which is generally the breeding season for the aquatic fauna shall be avoided.*
  - ix. No pits in the river bed shall be formed as it tends to alter the entire river dynamics.*
  - x. Sand bars at the vicinity of bridges and other engineering structures and the river banks shall not be disturbed.*
  - xi. The authorities shall ensure that removal of sand bars do not disturb the habitats in order to conserve benthic flora and fauna that inhabit the sandy substrata.*
  - xii. The Authority reserves the right to cancel the CRZ clearance given under CRZ Notification for sand bar removal incase of any violation in the interest and conservation of coastal environment without giving any notice.*
  - xiii. The natural 'Kudrus' (Islands) should not be disturbed.*
  - xiv. The quantity of the sand bar removal should not exceed the permitted quantity.*

## 29.4 ಘಟನೋತ್ತರ ಅನುಮೋದನೆಗಾಗಿ ಬಂದಿರುವ ಪ್ರಸ್ತಾವನೆಗಳು

ಜಿಲ್ಲಾ ಕರಾವಳಿ ವಲಯ ನಿರ್ವಹಣಾ ಸಮಿತಿ ಸಭೆಯ ಅನುಮೋದನೆಯ ಮೇರೆಗೆ ಪ್ರಾದೇಶಿಕ ನಿರ್ದೇಶಕರು (ಪರಿಸರ), ಉಡುಪಿ ಹಾಗೂ ಮಂಗಳೂರು ರವರು ವಾಸ್ತವ್ಯ ಕಟ್ಟಡಗಳ ನಿರ್ಮಾಣ/ಪುನರ್ ನಿರ್ಮಾಣಕ್ಕೆ ಕರಾವಳಿ ನಿಯಂತ್ರಣ ವಲಯ (CRZ) ತಾತ್ಕಾಲಿಕ ನಿರಾಕ್ಷೇಪಣಾ ಪತ್ರ ನೀಡಿರುವ ಪ್ರಸ್ತಾವನೆಗಳಿಗೆ ಘಟನೋತ್ತರ ಅನುಮೋದನೆ ನೀಡುವ ಬಗ್ಗೆ.

ಉಡುಪಿ ಜಿಲ್ಲೆಗೆ ಸಂಬಂಧಪಟ್ಟಂತೆ, CRZ II ರಲ್ಲಿ ವಾಸ್ತವ್ಯ ಕಟ್ಟಡದ ನಿರ್ಮಾಣ/ಪುನರ್ ನಿರ್ಮಾಣದ 15 ಪ್ರಸ್ತಾವನೆಗಳು, CRZ III ರ NDZ ಪ್ರದೇಶದಲ್ಲಿ ವಾಸ್ತವ್ಯ ಕಟ್ಟಡದ ಪುನರ್ ನಿರ್ಮಾಣದ 8 ಪ್ರಸ್ತಾವನೆಗಳು ಹಾಗೂ CRZ III (200-500ಮೀ) ರಲ್ಲಿ ವಾಸ್ತವ್ಯ ಕಟ್ಟಡಗಳ ನಿರ್ಮಾಣದ 14 ಪ್ರಸ್ತಾವನೆಗಳಿಗೆ 2011 ರ ಕರಾವಳಿ ನಿಯಂತ್ರಣ ವಲಯ ಅಧಿಸೂಚನೆಯಲ್ಲಿರುವ ಅವಕಾಶಗಳಂತೆ ಸಂಬಂಧಪಟ್ಟ DCZMC ಯಿಂದ ತಾತ್ಕಾಲಿಕ ನಿರಾಕ್ಷೇಪಣಾ ಪತ್ರಗಳನ್ನು (Provisional CRZ Clearance) ನೀಡಲಾಗಿರುವ ಪ್ರಸ್ತಾವನೆಗಳನ್ನು ಪ್ರಾಧಿಕಾರವು ಗಮನಿಸಿತು.

ಪ್ರಾಧಿಕಾರವು ಈ ಬಗ್ಗೆ ವಿವರವಾಗಿ ಚರ್ಚಿಸಿ, DCZMC ಶಿಫಾರಸ್ಸಿನಂತೆ ಪ್ರಾದೇಶಿಕ ನಿರ್ದೇಶಕರು (ಪರಿಸರ) ಉಡುಪಿ ರವರು ಈಗಾಗಲೇ ತಾತ್ಕಾಲಿಕ ನಿರಾಕ್ಷೇಪಣಾ ಪತ್ರವನ್ನು (Provisional CRZ Clearance) ನೀಡುವಾಗ ವಿಧಿಸಿರುವ ಷರತ್ತುಗಳನ್ನು ತಪ್ಪದೇ ಪಾಲಿಸುವ ನಿಬಂಧನೆಯ ಮೇರೆಗೆ ಉಡುಪಿ ಜಿಲ್ಲೆಗೆ ಸಂಬಂಧಪಟ್ಟಂತೆ ಅನುಬಂಧ- II ರಲ್ಲಿ ಲಗತ್ತಿಸಿರುವ ಒಟ್ಟು 37 ಪ್ರಸ್ತಾವನೆಗಳಿಗೆ ಘಟನೋತ್ತರ ಅನುಮೋದನೆ ನೀಡಲು ತೀರ್ಮಾನಿಸಲಾಯಿತು.

ಅದರಂತೆ, ದಕ್ಷಿಣ ಕನ್ನಡ ಜಿಲ್ಲೆಗೆ ಸಂಬಂಧಪಟ್ಟಂತೆ CRZ II ರ ವಲಯದಲ್ಲಿ ವಾಸ್ತವ್ಯ ಕಟ್ಟಡಗಳ ನಿರ್ಮಾಣ ಹಾಗೂ ಪುನರ್ ನಿರ್ಮಾಣದ ಒಟ್ಟು 27 ಪ್ರಸ್ತಾವನೆಗಳಿಗೆ 2011 ರ ಕರಾವಳಿ ನಿಯಂತ್ರಣ ವಲಯ ಅಧಿಸೂಚನೆಯಲ್ಲಿರುವ ಅವಕಾಶಗಳಂತೆ ಸಂಬಂಧಪಟ್ಟ DCZMC ಯಿಂದ ತಾತ್ಕಾಲಿಕ ನಿರಾಕ್ಷೇಪಣಾ ಪತ್ರಗಳನ್ನು (Provisional CRZ Clearance) ನೀಡಲಾಗಿರುವ ಪ್ರಸ್ತಾವನೆಗಳನ್ನು ಪ್ರಾಧಿಕಾರವು ಗಮನಿಸಿತು.

ಪ್ರಾಧಿಕಾರವು ಈ ಬಗ್ಗೆ ವಿವರವಾಗಿ ಚರ್ಚಿಸಿ, ಅಧಿಕೃತ ರಸ್ತೆಯ ಭೂ ಭಾಗದ ಕಡೆಗೆ ಬರುವ ಹೊಸ ನಿರ್ಮಾಣದ ಪ್ರಸ್ತಾವನೆಗಳು ಹಾಗೂ ಹಾಲಿ ಇರುವ ಕಟ್ಟಡಗಳ ಪುನರ್ ನಿರ್ಮಾಣಕ್ಕೆ DCZMC ಶಿಫಾರಸ್ಸಿನಂತೆ ಪ್ರಾದೇಶಿಕ ನಿರ್ದೇಶಕರು (ಪರಿಸರ) ಮಂಗಳೂರು ರವರು ಈಗಾಗಲೇ ತಾತ್ಕಾಲಿಕ ನಿರಾಕ್ಷೇಪಣಾ ಪತ್ರವನ್ನು (Provisional CRZ Clearance) ನೀಡುವಾಗ ವಿಧಿಸಿರುವ ಷರತ್ತುಗಳನ್ನು ತಪ್ಪದೇ ಪಾಲಿಸುವ ನಿಬಂಧನೆಯ ಮೇರೆಗೆ ದಕ್ಷಿಣ ಕನ್ನಡ ಜಿಲ್ಲೆಗೆ ಸಂಬಂಧಪಟ್ಟಂತೆ ಅನುಬಂಧ- III ರಲ್ಲಿ ಲಗತ್ತಿಸಿರುವ ಒಟ್ಟು 27 ಪ್ರಸ್ತಾವನೆಗಳಿಗೆ ಘಟನೋತ್ತರ ಅನುಮೋದನೆ ನೀಡಲು ತೀರ್ಮಾನಿಸಲಾಯಿತು.

## 29.5 ಉಲ್ಲಂಘನಾ ಪ್ರಕರಣಗಳು:-

29.5.1 ಶ್ರೀ ವಾಮನ ಆರ್.ಕೋಟ್ಯಾನ್ ಇವರು ಪಡಿ ಗ್ರಾಮದ ಸ.ನಂ 76/3 ಮತ್ತು 76/2 ರಲ್ಲಿ ನಾಗ ಬ್ರಹ್ಮ ದೇವರ ಸಭಾ ಭವನ ಪುನರ್ ನಿರ್ಮಾಣಕ್ಕಾಗಿ ನಿರಾಕ್ಷೇಪಣಾ ಪತ್ರ ಕೋರಿರುವ ಬಗ್ಗೆ (ಅಪಜೀ 22 ಸಿಆರ್‌ಝೆಡ್ 2017)

- ಶ್ರೀ ವಾಮನ ಆರ್.ಕೋಟ್ಯಾನ್ ಇವರು ಪಡಿ ಗ್ರಾಮದ ಸ.ನಂ 76/3 ಮತ್ತು 76/2 ರಲ್ಲಿ ನಾಗ ಬ್ರಹ್ಮ ದೇವರ ಸಭಾ ಭವನ ಪುನರ್ ನಿರ್ಮಾಣಕ್ಕಾಗಿ ನಿರಾಕ್ಷೇಪಣಾ ಪತ್ರ ನೀಡುವಂತೆ ಕೋರಿರುವ ಪ್ರಸ್ತಾವನೆಯನ್ನು ದಿನಾಂಕ 21.12.2016 ರಂದು ನಡೆದ ಉಡುಪಿ ಜಿಲ್ಲಾ ಕರಾವಳಿ ವಲಯ ನಿರ್ವಹಣಾ ಸಮಿತಿಯ 18<sup>ನೇ</sup> ಸಭೆಯಲ್ಲಿ ಮಂಡಿಸಿ, ಪ್ರಾದೇಶಿಕ ನಿರ್ದೇಶಕರು ಪ್ರಾಧಿಕಾರಕ್ಕೆ ಸಲ್ಲಿಸಿರುತ್ತಾರೆ.
- ಸದರಿ ಸ್ಥಳವು ಸಮುದ್ರ ಭರತ ರೇಖೆಯಿಂದ 130 ಮೀ ದೂರದಲ್ಲಿದ್ದು, 1996ರ ಅನುಮೋದಿತ CZMP ಯಂತೆ ಕರಾವಳಿ ನಿಯಂತ್ರಣ ವಲಯ ವರ್ಗ-III ರ ಅಭಿವೃದ್ಧಿ ನಿಷಿದ್ಧ ಪ್ರದೇಶದ ವ್ಯಾಪ್ತಿಯಲ್ಲಿ ಬರುವುದಾಗಿ ವರದಿ ಮಾಡಲಾಗಿತ್ತು.
- ದಿನಾಂಕ 17.06.2017 ರಂದು ನಡೆದ ಕರ್ನಾಟಕ ಕರಾವಳಿ ವಲಯ ನಿರ್ವಹಣಾ ಪ್ರಾಧಿಕಾರ (KSCZMA) ಸಭೆಯಲ್ಲಿ ಪ್ರಾಧಿಕಾರದ ಹಿಂದಿನ ಸಭೆಯ ದಿನಾಂಕ 05.04.2017 ರ ಸಭೆಯ ನಡವಳಿಯ ದೃಢೀಕರಣ ನೀಡುವ ಸಂದರ್ಭದಲ್ಲಿ ಈ ಪ್ರಸ್ತಾವನೆಗೆ ಸಂಬಂಧಿಸಿದ ಪೂರ್ಣ ಮಾಹಿತಿಯನ್ನು ಪ್ರಾದೇಶಿಕ ನಿರ್ದೇಶಕರಿಂದ ಪಡೆದು ಮುಂದಿನ ಸಭೆಯಲ್ಲಿ ಪರಿಗಣಿಸಲು ಸೂಚಿಸಿದ ಮೇರೆಗೆ ಈ ಕೆಳಕಂಡ ಅಂಶಗಳಿಗೆ ಸೃಷ್ಟನೆ ಕೋರಿ ಪ್ರಾದೇಶಿಕ ನಿರ್ದೇಶಕರಿಗೆ ದಿನಾಂಕ 11.07.2017 ರಂದು ಪತ್ರ ಬರೆಯಲಾಗಿತ್ತು.
  - 1) ಅರ್ಜಿದಾರರು ಸಲ್ಲಿಸಿರುವ ಅಫಿಡವಿಟ್‌ನಲ್ಲಿ ಸರ್ವೆ ನಂ. 76/3 ಮತ್ತು 76/2 ರಲ್ಲಿರುವ 187 ಚ.ಮೀ ವಿಸ್ತೀರ್ಣದ ಹಳೆಯ ವಾಸದ ಮನೆಯನ್ನು ನವೀಕರಿಸಿ 1994 ರಲ್ಲಿ 4032 ಚ.ಅಡಿ ವಿಸ್ತೀರ್ಣದ ಭೋಜನ ಶಾಲೆಯನ್ನು ನಿರ್ಮಿಸಿರುವ ಬಗ್ಗೆ ಉಲ್ಲೇಖಿಸಲಾಗಿದ್ದು ಈ ಬಗ್ಗೆ ಸೃಷ್ಟೀಕರಣ ನೀಡುವುದು.
  - 2) ಸದರಿ ಭೋಜನ ಶಾಲೆಯನ್ನು ನವೀಕರಿಸಿ ಅದರ ಮೇಲೆ ಮೊದಲನೆ ಅಂತಸ್ತನ್ನು ನಿರ್ಮಾಣ ಮಾಡಲು ಉದ್ದೇಶಿಸಿರುವ ಬಗ್ಗೆ ಪ್ರಸ್ತಾವನೆಯಲ್ಲಿ ಉಲ್ಲೇಖಿಸಲಾಗಿರುವುದರಿಂದ ಈ ಬಗ್ಗೆ ಸೃಷ್ಟೀಕರಣ ನೀಡುವುದು.
- ಕರಾವಳಿ ನಿಯಂತ್ರಣ ವಲಯ 2011 ರ ಅಧಿಸೂಚನೆಯ ಪ್ಯಾರಾ 8 III A (ii) ರಂತೆ CRZ-III, NDZ ಪ್ರದೇಶದಲ್ಲಿ ಪ್ರಸ್ತುತ ಇರುವ ಪ್ರಾಧಿಕೃತ ಕಟ್ಟಡಗಳಲ್ಲಿ ಈಗಿರುವ ನೆಲ ವಿಸ್ತೀರ್ಣ ಸೂಚಿ, ಈಗಿರುವ ಪ್ಲಿಂತ್ ವಿಸ್ತೀರ್ಣ ಮತ್ತು ಈಗಿರುವ ಸಾಂದ್ರತೆ ಇವುಗಳನ್ನು ಮೀರದೇ ಕಟ್ಟಡದ ದುರಸ್ತಿ ಹಾಗೂ ಪುನರ್ ನಿರ್ಮಾಣಕ್ಕೆ ಮಾತ್ರ ಅವಕಾಶವಿದ್ದು, ಇತರೆ ಯಾವುದೇ ಹೊಸ ಕಟ್ಟಡ ನಿರ್ಮಾಣಕ್ಕೆ ಅವಕಾಶವಿರುವುದಿಲ್ಲ. ಆದರೆ ಹೆಚ್ಚಿನ ವಿಸ್ತೀರ್ಣದ ಕಟ್ಟಡವನ್ನು 1994 ರಲ್ಲಿ ಪುನರ್ ನಿರ್ಮಿಸಿದ್ದು, 1991 ರ ಕರಾವಳಿ ನಿಯಂತ್ರಣ ವಲಯ ಅಧಿಸೂಚನೆಯಂತೆ ಇದಕ್ಕೆ ಅವಕಾಶವಿರುವುದಿಲ್ಲ.
- ದಿನಾಂಕ 25.07.2017 ರಂದು ನಡೆದ ಪ್ರಾಧಿಕಾರದ ಸಭೆಯಲ್ಲಿ ಸದರ ವಿಷಯವಾಗಿ ಚರ್ಚಿಸಿ, ಪ್ರಸ್ತಾವನೆಗೆ ಸಂಬಂಧಿಸಿದಂತೆ ವಿವರವಾದ ವರದಿಯನ್ನು ಸಲ್ಲಿಸುವಂತೆ ದಿನಾಂಕ 17.08.2017 ರಂದು ಪ್ರಾದೇಶಿಕ ನಿರ್ದೇಶಕರಿಗೆ ಪತ್ರ ಬರೆಯಲಾಗಿತ್ತು. ಹಳೆಯ ವಾಸದ ಮನೆಯನ್ನು ನವೀಕರಿಸಿ 1994

ರಲ್ಲಿ ಹೆಚ್ಚಿನ ವಿಸ್ತೀರ್ಣದ ಭೋಜನ ಶಾಲೆಯನ್ನು ನಿರ್ಮಿಸಿರುವುದರಿಂದ ಇನ್ನೊಮ್ಮೆ ಎಲ್ಲಾ ದಾಖಲೆಗಳೊಂದಿಗೆ ಪರಿಶೀಲಿಸಿ ಜಿಲ್ಲಾ ಕರಾವಳಿ ವಲಯ ನಿರ್ವಹಣಾ ಸಭೆಯಲ್ಲಿ ಮತ್ತೊಮ್ಮೆ ಮಂಡಿಸಿ ಅಧಿಸೂಚನೆಯಂತೆ CRZ ನಿರಾಕ್ಷೇಪಣಾ ಪತ್ರ ನೀಡಬಹುದಾದಲ್ಲಿ ಮಾತ್ರ ಪ್ರಾಧಿಕಾರಕ್ಕೆ ಶಿಫಾರಸ್ಸು ಮಾಡಿ ಮರುಸಲ್ಲಿಸುವಂತೆ ದಿನಾಂಕ 26.09.2018 ರಂದು ಪ್ರಾದೇಶಿಕ ನಿರ್ದೇಶಕರಿಗೆ ಪತ್ರ ಬರೆಯಲಾಗಿತ್ತು.

- ಅದರಂತೆ, ಪ್ರಾದೇಶಿಕ ನಿರ್ದೇಶಕರು ಸ್ಥಳ ಪರಿಶೀಲನೆ ನಡೆಸಿ, ಸದರಿ ಪ್ರದೇಶವು ಪ್ರಸಕ್ತ ಚಾಲಿಯಲ್ಲಿರುವ 2018 ರ CZMP ಪ್ರಕಾರ CRZ-II ವ್ಯಾಪ್ತಿಯಲ್ಲಿ ಬರುತ್ತಿದ್ದು, ನಾಗಬ್ರಹ್ಮ ದೇವರ ಸಭಾ ಭವನವನ್ನು ಸಂಪೂರ್ಣವಾಗಿ ನಿರ್ಮಾಣ ಮಾಡಿರುವುದು ಕಂಡುಬಂದಿದ್ದು, CRZ ಅನುಮತಿ ಇಲ್ಲದೇ ಕಟ್ಟಡ ನಿರ್ಮಾಣ ಮಾಡಿರುವುದು CRZ ಅಧಿಸೂಚನೆಯ ಉಲ್ಲಂಘನೆಯಾಗಿರುತ್ತದೆ ಎಂದು ವರದಿ ಮಾಡಿರುವುದನ್ನು ಪ್ರಾಧಿಕಾರವು ಗಮನಿಸಿತು.
- ಸದರಿ ಪ್ರಸ್ತಾವನೆಯನ್ನು ದಿನಾಂಕ 15.06.2019 ರ DCZMC ಸಭೆಯಲ್ಲಿ ಮಂಡಿಸಿ, ಈ ಪ್ರಕರಣವನ್ನು ಉಲ್ಲಂಘನೆ ಪ್ರಕರಣವೆಂದು ಪರಿಗಣಿಸಿ, ಮುಂದಿನ ಸೂಕ್ತ ಕ್ರಮಕ್ಕೆ ಶಿಫಾರಸ್ಸು ಮಾಡಿ ಪ್ರಾಧಿಕಾರಕ್ಕೆ ದಿನಾಂಕ 14.08.2019 ರಂದು ಸಲ್ಲಿಸಿರುವುದನ್ನು ಗಮನಿಸಿತು.

ಪ್ರಾಧಿಕಾರವು ಸದರಿ ವಿಷಯವನ್ನು ವಿವರವಾಗಿ ಚರ್ಚಿಸಲಾಗಿ, CRZ ಅಭಿವೃದ್ಧಿ ನಿಷಿದ್ಧ ಪ್ರದೇಶದಲ್ಲಿನ ಬರುವ ಸರ್ವೆ ನಂ. 76/3 ಮತ್ತು 76/2 ರಲ್ಲಿರುವ 187 ಚ.ಮೀ ವಿಸ್ತೀರ್ಣದ ಹಳೆಯ ವಾಸದ ಮನೆಯನ್ನು ನವೀಕರಿಸಿ 1994 ರಲ್ಲಿ 4032 ಚ.ಅಡಿ ವಿಸ್ತೀರ್ಣದ ಭೋಜನ ಶಾಲೆಯನ್ನು ನಿರ್ಮಿಸಿರುವುದು 1991 ರ ಕರಾವಳಿ ನಿಯಂತ್ರಣ ವಲಯ ಅಧಿಸೂಚನೆಯ ಉಲ್ಲಂಘನೆಯಾಗಿರುತ್ತದೆ ಎಂದು ಅಭಿಪ್ರಾಯಪಟ್ಟಿರುತ್ತದೆ. ಅಲ್ಲದೇ ಈ ಭೋಜನ ಶಾಲೆಯ ಕಟ್ಟಡದ ಮೇಲೆ CRZ ಅನುಮತಿ ಇಲ್ಲದೇ ಶ್ರೀ ವಾಮನ ಆರ್.ಕೋಟ್ಯಾನ್ ಇವರು ನಾಗಬ್ರಹ್ಮ ದೇವರ ಸಭಾ ಭವನವನ್ನೂ ಸಹ ಸಂಪೂರ್ಣವಾಗಿ ನಿರ್ಮಾಣ ಮಾಡಿರುವುದು CRZ ಅಧಿಸೂಚನೆ 2011 ರ ಪ್ಯಾರಾ 8 II CRZ-II(iii) ರಂತೆ ಉಲ್ಲಂಘನೆ ಎಂದು ಪರಿಗಣಿಸಿ, ಪರಿಸರ ಸಂರಕ್ಷಣೆ ಕಾಯ್ದೆ 1986 ಸೆಕ್ಷನ್ 5 ರಂತೆ ಪ್ರಸ್ತಾವಿತ ನಿರ್ದೇಶನ (Notices of proposed direction) ನೀಡಲು ತೀರ್ಮಾನಿಸಿತು.

**29.5.2 ಕಾರ್ಯನಿರ್ವಾಹಕ ಇಂಜಿನಿಯರ್, ಲೋಕೋಪಯೋಗಿ ಬಂದರು ಮತ್ತು ಒಳನಾಡು ಜಲಸಾರಿಗೆ ಇಲಾಖೆ, ಉಡುಪಿ ಇವರು ಕರಾವಳಿ ನಿಯಂತ್ರಣ ವಲಯ ವ್ಯಾಪ್ತಿಯಲ್ಲಿ ಉಡುಪಿ ಜಿಲ್ಲೆ ಕೋಡಿ ಕನ್ಯಾಕನ ಹೊಳೆಯಲ್ಲಿ ಹೂಳು ತೆಗೆದು ನದಿಯನ್ನು ಒತ್ತುವರಿ ಮಾಡಿರುವ ಬಗ್ಗೆ. (ಅಪಜೀ 322 ಸಿಆರ್‌ಝಡ್ 2018)**

- ಕಾರ್ಯನಿರ್ವಾಹಕ ಇಂಜಿನಿಯರ್, ಬಂದರು ಮತ್ತು ಮೀನುಗಾರಿಕೆ ವಿಭಾಗ, ಉಡುಪಿ ಇವರು ಕೋಡಿ ಗ್ರಾಮದ ಸೇತುವೆ ಬಳಿ ನದಿಯ ಹೂಳತ್ತಿ ಹೂಳು ಮತ್ತು ಮರಳನ್ನು ನದಿ ದಡದ ಕಡೆಗೆ ತುಂಬಿಸಿ, ನದಿಯನ್ನು ಅತಿಕ್ರಮಣ ಮಾಡಿದ್ದು, ಸದರಿ ಪ್ರದೇಶವು CRZ- I, III ಹಾಗೂ IV ರ ಜೈವಿಕ ಸೂಕ್ಷ್ಮ ಪ್ರದೇಶವಾಗಿದ್ದು, ಕರಾವಳಿ ನಿಯಂತ್ರಣ ವಲಯ ಅಧಿಸೂಚನೆ 2011ರ ಪ್ಯಾರಾ 3 (iv) ರಂತೆ ಇದು ನಿಷೇದಿಸಲ್ಪಟ್ಟ ಚಟುವಟಿಕೆಯಾಗಿರುವುದರಿಂದ ಸದರಿ ಅಧಿಸೂಚನೆಯಂತೆ ಉಲ್ಲಂಘನೆಯಾಗಿರುತ್ತದೆ ಎಂದು ಪ್ರಾದೇಶಿಕ ನಿರ್ದೇಶಕರು ದಿನಾಂಕ 30.11.2018 ರಂದು ಮಾಡಿರುವ ವರದಿಯನ್ನು ಪ್ರಾಧಿಕಾರವು ಗಮನಿಸಿತು.

- ಸಹಾಯಕ ಕಾರ್ಯನಿರ್ವಾಹಕ ಇಂಜಿನಿಯರ್, ಸಣ್ಣ ನೀರಾವರಿ ಉಪವಿಭಾಗ, ಶ್ಯಾಮಿಲಿ ಕಾಂಪ್ಲೆಕ್ಸ್, ರಾಷ್ಟ್ರೀಯ ಹೆದ್ದಾರಿ -66, ಪುತ್ತೂರು, ಉಡುಪಿ ಇವರು CRZ ಅನುಮತಿ ಪಡೆಯದೇ ಕೋಡಿ ಗ್ರಾಮದ ಸೇತುವೆ ಬಳಿ ಹೂಳೆತ್ತಿ ಮರಳು ತುಂಬಿಸಲಾದ ಪ್ರದೇಶದ ಸುತ್ತ ಕಲ್ಲು & ಮಣ್ಣು ತುಂಬಿಸಿ ರಸ್ತೆ ನಿರ್ಮಾಣ ಮಾಡಿ ನದಿಯ ಭಾಗವನ್ನು ಒತ್ತುವರಿ ಮಾಡಿದ್ದು, ಒತ್ತುವರಿ ಮಾಡಿರುವ ಸ್ಥಳದಲ್ಲಿ ಇರುವ ಕಾಂಡವನ ನದಿಯ ಸಂಪರ್ಕ ಕಳೆದುಕೊಂಡು ಉಪ್ಪಿನಾಂಶದ ಕೊರತೆಯಿಂದ ನಾಶವಾಗುವ ಸ್ಥಿತಿಯಲ್ಲಿದೆ ಎಂದು ಪ್ರಾದೇಶಿಕ ನಿರ್ದೇಶಕರು ವರದಿ ಮಾಡಿರುವುದನ್ನು ಪ್ರಾಧಿಕಾರವು ಗಮನಿಸಿತು.
- ಸದರಿ ಪ್ರದೇಶವು CRZ- I, III ಹಾಗೂ IV ರ ಜೈವಿಕ ಸೂಕ್ಷ್ಮ ಪ್ರದೇಶವಾಗಿದ್ದು, ಕರಾವಳಿ ನಿಯಂತ್ರಣ ವಲಯ ಅಧಿಸೂಚನೆ 2011ರ ಪ್ಯಾರಾ 3 (iv) ರಂತೆ ಇದು ನಿಷೇಧಿಸಲ್ಪಟ್ಟ ಚಟುವಟಿಕೆಯಾಗಿರುವುದರಿಂದ ಸದರಿ ಅಧಿಸೂಚನೆಯಂತೆ ಉಲ್ಲಂಘನೆಯಾಗಿರುತ್ತದೆ ಎಂದು ಪ್ರಾದೇಶಿಕ ನಿರ್ದೇಶಕರು ದಿನಾಂಕ 30.11.2018 ರಂದು ವರದಿ ಮಾಡಿರುವುದನ್ನು ಪ್ರಾಧಿಕಾರವು ಗಮನಿಸಿತು.
- ಕಾರ್ಯನಿರ್ವಾಹಕ ಇಂಜಿನಿಯರ್, ಬಂದರು ಮತ್ತು ಮೀನುಗಾರಿಕೆ ವಿಭಾಗ, ಉಡುಪಿ ಇವರು ಹಾಗೂ ಸಹಾಯಕ ಕಾರ್ಯನಿರ್ವಾಹಕ ಇಂಜಿನಿಯರ್, ಸಣ್ಣ ನೀರಾವರಿ ಉಪವಿಭಾಗ, ಉಡುಪಿ ಇವರುಗಳು CRZ ಅಧಿಸೂಚನೆಯನ್ನು ಉಲ್ಲಂಘಿಸಿರುವ ಪ್ರಕರಣವನ್ನು ದಿನಾಂಕ 03.07.2019 ರಂದು ನಡೆದ ಕರ್ನಾಟಕ ರಾಜ್ಯ ಕಡಲ ತೀರ ವಲಯ ನಿರ್ವಹಣಾ ಪ್ರಾಧಿಕಾರದ ಸಭೆಯಲ್ಲಿ ಮಂಡಿಸಲಾಗಿತ್ತು.
- ಪ್ರಾಧಿಕಾರವು ಸದರಿ ಉಲ್ಲಂಘನಾ ಪ್ರಕರಣದ ಬಗ್ಗೆ ವಿವರವಾಗಿ ಚರ್ಚಿಸಿ ನಿರ್ಣಯಿಸಿದಂತೆ, CRZ ಅಧಿಸೂಚನೆಯ ಉಲ್ಲಂಘನೆ ಕುರಿತು ಕಾರ್ಯನಿರ್ವಾಹಕ ಇಂಜಿನಿಯರ್, ಬಂದರು ಮತ್ತು ಮೀನುಗಾರಿಕೆ ವಿಭಾಗ, ಉಡುಪಿ ಇವರಿಗೆ ಪರಿಸರ (ಸಂರಕ್ಷಣೆ) 1986 ರ ಕಾಯ್ದೆ ಸೆಕ್ಷನ್ 19 ರಡಿಯಲ್ಲಿ ಅವರ ವಿರುದ್ಧ ಪ್ರಕರಣವನ್ನು ದಾಖಲಿಸುವ ಬಗ್ಗೆ ನೋಟೀಸ್ ನೀಡಲಾಗಿತ್ತು ಹಾಗೂ ಸಹಾಯಕ ಕಾರ್ಯನಿರ್ವಾಹಕ ಇಂಜಿನಿಯರ್, ಸಣ್ಣ ನೀರಾವರಿ ಉಪವಿಭಾಗ, ಉಡುಪಿ ಇವರಿಗೆ ಪರಿಸರ (ಸಂರಕ್ಷಣೆ) 1986 ರ ಕಾಯ್ದೆ ಸೆಕ್ಷನ್ 19 ರಡಿಯಲ್ಲಿ ಅವರ ವಿರುದ್ಧ ಪ್ರಕರಣವನ್ನು ದಾಖಲಿಸುವ ಬಗ್ಗೆ ನೋಟೀಸ್ ನೀಡಲಾಗಿತ್ತು.
- ಸದರಿ ನೋಟೀಸ್‌ಗೆ ಕಾರ್ಯನಿರ್ವಾಹಕ ಇಂಜಿನಿಯರ್, ಬಂದರು ಮತ್ತು ಮೀನುಗಾರಿಕೆ ವಿಭಾಗ, ಉಡುಪಿ ಇವರು ದಿನಾಂಕ 03.09.2019 ರ ಪತ್ರದಲ್ಲಿ ನೀಡಿರುವ ಉತ್ತರವನ್ನು ಪ್ರಾಧಿಕಾರವು ಗಮನಿಸಿತು.

1. ಕೇಂದ್ರ ಪುರಷ್ಕೃತ ಯೋಜನೆಯಾದ ಕೋಡಿಕನ್ಯಾನ್ ಜೆಟ್ಟಿ ಮುಂಭಾಗದಲ್ಲಿ ಹಾಗೂ ಚಾನೆಲ್ ನಲ್ಲಿ ಹೂಳೆತ್ತುವ ಕಾಮಗಾರಿಯನ್ನು ಟೆಂಡರ್ ಆಧಾರದ ಮೇಲೆ ಮೆ. ಯೋಜಕಾ ಇಂಡಿಯಾ ಪ್ರೈ. ಲಿಮಿಟೆಡ್, ಮಂಗಳೂರು ಇವರಿಗೆ ದಿನಾಂಕ 14.02.2017 ರಂದು ವಹಿಸಿದ್ದು, 12 ತಿಂಗಳು ಕಾಲಾವಕಾಶವನ್ನು ನೀಡಲಾಗಿರುತ್ತದೆ. ಅದರಂತೆ, ಗುತ್ತಿಗೆದಾರರು ಕಾಮಗಾರಿ ಪ್ರಾರಂಭಿಸಿದ್ದು, ಒಟ್ಟು 47155.00 ಘನ ಮೀಟರ್ ಹೂಳನ್ನು ತೆಗೆದಿದ್ದು ಸ್ಥಳೀಯ ಮೀನುಗಾರರು ಹಾಗೂ ಕೋಡಿ ಮೀನುಗಾರಿಕಾ ಸಹಕಾರಿ



ಸಂಘದವರು ಕೋರಿರುವಂತೆ, ಹೂಳೆತ್ತಿದ ಮರಳನ್ನು ಟೆಂಡರ್ ಷರತ್ತಿನಂತೆ ಆಳ ಸಮುದ್ರದಲ್ಲಿ ಡಂಪ್ ಮಾಡದೇ ನದಿ ಪಾತ್ರದಲ್ಲಿ ಪಾಳು ಬಿದ್ದ ಜಾಗದಲ್ಲಿ ಗ್ರಾಮ ಪಂಚಾಯತ್ ರವರು ತೋರಿಸಿದ ಜಾಗದಲ್ಲಿ ತಾತ್ಕಾಲಿಕ ಡಂಪ್ ಮಾಡಲಾಗಿರುತ್ತದೆ. ಹೂಳೆತ್ತಿದ ಮರಳನ್ನು ಸಂಗ್ರಹಿಸುತ್ತಿದ್ದುದಕ್ಕೆ ಪ್ರಾದೇಶಿಕ ನಿರ್ದೇಶಕರು ಅಕ್ಷೇಪಣೆ ವ್ಯಕ್ತಪಡಿಸಿರುವುದರಿಂದ ಕಾಮಗಾರಿಯನ್ನು ಸ್ಥಗಿತಗೊಳಿಸಲಾಗಿರುತ್ತದೆ. ಈ ಮಧ್ಯೆ ಡಂಪ್ ಮಾಡಿದ ಈ ಪ್ರದೇಶದಲ್ಲಿ ಸಣ್ಣ ನೀರಾವರಿ ಇಲಾಖೆಯು ತಡೆಗೋಡೆಯನ್ನು ನಿರ್ಮಿಸಿರುತ್ತದೆ.

2. ಕಾಮಗಾರಿ ಸ್ಥಗಿತಗೊಂಡಿರುವ ಬಗ್ಗೆ ಸ್ಥಳೀಯ ಮೀನುಗಾರರು ಮನವಿ ಸಲ್ಲಿಸಿದ್ದು, ದಿನಾಂಕ 15.11.2018 ರ ಮಾಸಿಕ ಪ್ರಗತಿ ಪರಿಶೀಲನಾ ಸಭೆಯಲ್ಲಿ ತಿಳಿಸಿದಂತೆ, ದಿನಾಂಕ 14.02.2019 ರಂದು ಸದರಿ ಗುತ್ತಿಗೆದಾರರು ಡ್ರೆಡ್ಜರ್/ಬಾರ್ಜನ್ನು ಕಾಮಗಾರಿಕೆಯ ಸ್ಥಳಕ್ಕೆ ತಂದು ಕಾಮಗಾರಿಯನ್ನು ಪ್ರಾರಂಭಿಸಿರುತ್ತಾರೆ ಹಾಗೂ ಇಲಾಖೆಯ ನಿರ್ದೇಶನದಂತೆ, ಮೀನುಗಾರಿಕಾ ದೋಣಿಗಳ ಸುಗಮ ಸಂಚಾರಕ್ಕೆ ಅನುವಾಗುವಂತೆ ಅಳಿವೆಯಲ್ಲಿನ ಹೂಳನ್ನು ತೆಗೆದು ಆಳ ಸಮುದ್ರಕ್ಕೆ ಡಂಪ್ ಮಾಡಿದ್ದು CRZ ಪರವಾನಗಿ ಪಡೆಯದಿರುವುದರಿಂದ ದಿನಾಂಕ 16.03.2019 ರಂದು ಪ್ರಾದೇಶಿಕ ನಿರ್ದೇಶಕರು ನೋಟೀಸ್ ನೀಡಿರುವುದರಿಂದ ಕಾಮಗಾರಿಯನ್ನು ಸದ್ಯಕ್ಕೆ ಸ್ಥಗಿತಗೊಳಿಸಲಾಗಿದೆ.

- ಚಾನಾಲ್‌ನಲ್ಲಿ ಹೂಳೆತ್ತಿದ ಮರಳನ್ನು ಆಳ ಸಮುದ್ರಕ್ಕೆ ಡಂಪ್ ಮಾಡುವ ಬಗ್ಗೆ ದಿನಾಂಕ 28.03.2019 ರಂದು CRZ ನಿರಾಕ್ಷೇಪಣಾ ಪತ್ರಕ್ಕಾಗಿ ಕಾರ್ಯನಿರ್ವಾಹಕ ಅಧಿಕಾರಿ ರವರು ಹೊಸದಾಗಿ ಅರ್ಜಿಯನ್ನು ಪ್ರಾದೇಶಿಕ ನಿರ್ದೇಶಕರಿಗೆ ಸಲ್ಲಿಸಲಾಗಿದೆ. ಸರಿಯಾದ ತಿಳುವಳಿಕೆ ಇಲ್ಲದೆ ಆದ ಪ್ರಮಾದವನ್ನು ಮನ್ನಿಸುವಂತೆ ಕಾರ್ಯನಿರ್ವಾಹಕ ಇಂಜಿನಿಯರ್, ಬಂದರು ಮತ್ತು ಮೀನುಗಾರಿಕೆ ವಿಭಾಗ, ಉಡುಪಿ ರವರು ಕೋರಿರುತ್ತಾರೆ.
- ಅದರಂತೆ, ಸಹಾಯಕ ಕಾರ್ಯನಿರ್ವಾಹಕ ಇಂಜಿನಿಯರ್, ಸಣ್ಣ ನೀರಾವರಿ ಉಪವಿಭಾಗ, ಉಡುಪಿ ಇವರು ದಿನಾಂಕ 04.09.2019 ರಂದು ಈ ಕೆಳಗಿನಂತೆ ನೋಟೀಸ್‌ಗೆ ಸಮಜಾಯಿಷಿ ನೀಡಿರುತ್ತಾರೆ: ಕಾಮಗಾರಿಯ ಸ್ಥಳದಲ್ಲಿ ಕೃಷಿ ಭೂಮಿ ಮತ್ತು ವಾಸದ ಮನೆಗಳು ಇದ್ದು, ನದಿಯ ಉಬ್ಬರದ ಅಕ್ಕಪಕ್ಕದ ಕೃಷಿ ಭೂಮಿಗೆ ಹಾನಿಯಾಗುವ ಸಂಭವವಿದ್ದು, ಇದನ್ನು ತಡೆಗಟ್ಟುವ ಸಲುವಾಗಿ ಮಣ್ಣನ್ನು ತುಂಬಿಸಿ ಸುತ್ತಲೂ ಕಲ್ಲು ಕಟ್ಟಣೆಯನ್ನು ಮಾಡಿ ರಸ್ತೆಯನ್ನು ನಿರ್ಮಿಸಲಾಗಿದ್ದು, ಸಾರ್ವಜನಿಕ ಹಿತದೃಷ್ಟಿಯಿಂದ ಕಾಮಗಾರಿಯನ್ನು ನಿರ್ವಹಿಸಿರುವುದರಿಂದ ಈ ಪ್ರಕರಣವನ್ನು ಅಂತಿಮಗೊಳಿಸಬೇಕೆಂದು ಕೋರಿರುತ್ತಾರೆ.

ಸದರಿ ಉಲ್ಲಂಘನೆ ಬಗ್ಗೆ ಶ್ರೀ ಥಾಮಸ್ ರೊಡ್ರಿಗಸ್ ಹಾಗೂ ಇತರರು ಈಗಾಗಲೇ ಮಾನ್ಯ ರಾಷ್ಟ್ರೀಯ ಹಸಿರು ನ್ಯಾಯ ಮಂಡಳಿ, ಚೆನ್ನೈಯಲ್ಲಿ ಪ್ರಕರಣ ದಾಖಲಾಸಿರುವುದನ್ನು ಪ್ರಾಧಿಕಾರದ ಗಮನಕ್ಕೆ ತರಲಾಯಿತು. ಪ್ರಾಧಿಕಾರವು ಈ ಬಗ್ಗೆ ವಿವರವಾಗಿ ಚರ್ಚಿಸಲಾಗಿ ಈ ಕೆಳಕಂಡಂತೆ ನಿರ್ಣಯಿಸಿತು:

1. ಕಾರ್ಯನಿರ್ವಾಹಕ ಇಂಜಿನಿಯರ್, ಬಂದರು ಮತ್ತು ಮೀನುಗಾರಿಕೆ ವಿಭಾಗ, ಉಡುಪಿ ರವರು ಕೋಡಿ ಗ್ರಾಮದ ಸೇತುವೆ ಬಳಿ ನದಿಯ ಹೂಳೆತ್ತಿ ಹೂಳು ಮತ್ತು ಮರಳನ್ನು ನದಿ ದಡದ ಕಡೆಗೆ ತುಂಬಿಸಿರುವುದರಿಂದ ಪರಿಸರದ ಮೇಲೆ ಆಗಿರುವ ಹಾನಿಯ ಬಗ್ಗೆ ವಿವರವಾದ ಅಧ್ಯಯನ ನಡೆಸಿ ಪರದಿಯನ್ನು ಸಲ್ಲಿಸುವುದು ಹಾಗೂ ಸದರಿ ಹಾನಿಯನ್ನು ಸರಿಪಡಿಸಲು ತಗಲಬಹುದಾದ ವೆಚ್ಚದ ವಿವರವನ್ನು ಸಲ್ಲಿಸುವುದು ಮತ್ತು ನದಿಯ ದಡದ ಮೇಲೆ ಶೇಖರಿಸಿರುವ ಮರಳನ್ನು ತೆರವುಗೊಳಿಸಿ ಸದರಿ ಸ್ಥಳವನ್ನು ಯಥಾಸ್ಥಿತಿಗೆ ತರುವಂತೆ ಕಾರ್ಯನಿರ್ವಾಹಕ ಇಂಜಿನಿಯರ್, ಬಂದರು ಮತ್ತು ಮೀನುಗಾರಿಕೆ ವಿಭಾಗ, ಉಡುಪಿ ರವರಿಗೆ ಸೂಚನೆ ನೀಡಲು ತೀರ್ಮಾನಿಸಿತು.
2. CRZ ಅಧಿಸೂಚನೆಯನ್ನು ಉಲ್ಲಂಘಿಸಿರುವ ಕಾರಣ ಕಾರ್ಯನಿರ್ವಾಹಕ ಇಂಜಿನಿಯರ್, ಬಂದರು ಮತ್ತು ಮೀನುಗಾರಿಕೆ ವಿಭಾಗ, ಉಡುಪಿ ರವರ ವಿರುದ್ಧ ಪರಿಸರ ರಕ್ಷಣೆ ಕಾಯ್ದೆ 1986 ಸೆಕ್ಷನ್ 19 ರಂತೆ ಮೊಕದ್ದಮೆ ದಾಖಲಿಸುವಂತೆ ಪ್ರಾದೇಶಿಕ ನಿರ್ದೇಶಕರು ಉಡುಪಿ ರವರಿಗೆ ಸೂಚನೆ ನೀಡಲಾಯಿತು.
3. ಸಹಾಯಕ ಕಾರ್ಯನಿರ್ವಾಹಕ ಇಂಜಿನಿಯರ್, ಸಣ್ಣ ನೀರಾವರಿ ಉಪವಿಭಾಗ, ಉಡುಪಿ ಇವರು CRZ ಅನುಮತಿ ಪಡೆಯದೇ ಕೋಡಿ ಗ್ರಾಮದ ಸೇತುವೆ ಬಳಿ ಹೂಳೆತ್ತಿ ಮರಳು ತುಂಬಿಸಲಾದ ಪ್ರದೇಶದ ಸುತ್ತ ಕಲ್ಲು & ಮಣ್ಣು ತುಂಬಿಸಿ ರಸ್ತೆ ನಿರ್ಮಾಣ ಮಾಡಿ ನದಿಯ ಭಾಗವನ್ನು ಒತ್ತುವರಿ ಮಾಡಿದ್ದು, ಸದರಿ ಸ್ಥಳದಲ್ಲಿರುವ ಕಾಂಡ್ಲವನ ನದಿಯ ಸಂಪರ್ಕ ಕಳೆದುಕೊಂಡು ಉಪ್ಪಿನಾಂಶದ ಕೊರತೆಯಿಂದ ನಾಶವಾಗುವ ಸ್ಥಿತಿಯಲ್ಲಿರುವುದರಿಂದ ಪರಿಸರದ ಮೇಲೆ ಆಗಿರುವ ಹಾನಿಯ ಬಗ್ಗೆ ವಿವರವಾದ ಅಧ್ಯಯನ ನಡೆಸಿ ಪರದಿಯನ್ನು ಸಲ್ಲಿಸುವಂತೆ ಹಾಗೂ ಸದರಿ ಹಾನಿಯನ್ನು ಸರಿಪಡಿಸಲು ತಗಲಬಹುದಾದ ವೆಚ್ಚದ ವಿವರವನ್ನು ಸಲ್ಲಿಸುವಂತೆ ಸಹಾಯಕ ಕಾರ್ಯನಿರ್ವಾಹಕ ಇಂಜಿನಿಯರ್, ಸಣ್ಣ ನೀರಾವರಿ ಉಪವಿಭಾಗ, ಉಡುಪಿ ರವರಿಗೆ ಸೂಚನೆ ನೀಡಲು ತೀರ್ಮಾನಿಸಿತು.
4. CRZ ಅಧಿಸೂಚನೆಯನ್ನು ಉಲ್ಲಂಘಿಸಿರುವ ಕಾರಣ ಸಹಾಯಕ ಕಾರ್ಯನಿರ್ವಾಹಕ ಇಂಜಿನಿಯರ್, ಸಣ್ಣ ನೀರಾವರಿ ಉಪವಿಭಾಗ, ಉಡುಪಿ ರವರ ವಿರುದ್ಧ ಪರಿಸರ ರಕ್ಷಣೆ ಕಾಯ್ದೆ 1986 ಸೆಕ್ಷನ್ 19 ರಂತೆ ಮೊಕದ್ದಮೆ ದಾಖಲಿಸುವಂತೆ ಪ್ರಾದೇಶಿಕ ನಿರ್ದೇಶಕರು ಉಡುಪಿ ರವರಿಗೆ ಸೂಚನೆ ನೀಡಲಾಯಿತು.

29.5.3 ಕಾರ್ಯಪಾಲಕ ಇಂಜಿನಿಯರ್, ಯೋಜನಾ ವಿಭಾಗ, ಪಂಚಾಯತ್ ರಾಜ್ ಇಂಜಿನಿಯರಿಂಗ್ ಇಲಾಖೆ, ಉಡುಪಿ ಇವರು ಶಾಂಭವಿ ನದಿಗೆ ಮಣ್ಣು ತುಂಬಿಸಿ ಸೇತುವೆ ಮತ್ತು ರಸ್ತೆ ಕಾಮಗಾರಿ ಮಾಡುತ್ತಿರುವ ಬಗ್ಗೆ (ಅಪಜೀ 390 ಸಿಆರ್‌ಜೆಡ್ 2018).

- ಕಾರ್ಯಪಾಲಕ ಇಂಜಿನಿಯರ್, ಯೋಜನಾ ವಿಭಾಗ, ಪಂಚಾಯತ್ ರಾಜ್ ಇಂಜಿನಿಯರಿಂಗ್ ಇಲಾಖೆ, ಉಡುಪಿ ಇವರು ಉಡುಪಿ ತಾಲ್ಲೂಕಿನ ಹೆಜಮಾಡಿ ಗ್ರಾಮಕ್ಕೆ ಹೊಂದಿಕೊಂಡಿರುವ ಶಾಂಭವಿ ನದಿಯ ಕುದ್ರು ಪ್ರದೇಶಕ್ಕೆ ಮಣ್ಣು ತುಂಬಿಸಿ ಎರಡು ಸೇತುವೆ ಮತ್ತು ಸಂಪರ್ಕ ರಸ್ತೆ ನಿರ್ಮಾಣ ಮಾಡಿದ್ದು, ಈ ಪ್ರದೇಶವು ಕರಾವಳಿ ನಿಯಂತ್ರಣ ವಲಯ ವ್ಯಾಪ್ತಿ ವಲಯ I ಮತ್ತು IV ರಲ್ಲಿ ಬರುತ್ತಿದ್ದು, ಇದು ಜೈವಿಕ ಸೂಕ್ಷ್ಮ ಪ್ರದೇಶವಾಗಿರುತ್ತದೆ. ಹರಿಯುವ ನದಿಗೆ ಅಡ್ಡಲಾಗಿ ಮಣ್ಣು ತುಂಬಿಸಿ ಹಾಗೂ ಕಾಂಡ್ಲವನ ನಾಶ ಮಾಡಿ ಕಾಮಗಾರಿ ನಡೆಸುತ್ತಿರುವುದು ಕರಾವಳಿ ನಿಯಂತ್ರಣ ವಲಯ ಅಧಿಸೂಚನೆ 2011ರ ಪ್ಯಾರಾ 3 (iv) ರಂತೆ ನಿಷೇದಿಸಲ್ಪಟ್ಟ ಚಟುವಟಿಕೆಯಾಗಿರುವುದರಿಂದ ಇದು ಸದರಿ ಅಧಿಸೂಚನೆಯ ಉಲ್ಲಂಘನೆಯಾಗಿರುತ್ತದೆ ಎಂದು

ಪ್ರಾದೇಶಿಕ ನಿರ್ದೇಶಕರು (ಪರಿಸರ) ಉಡುಪಿ ರವರು ವರದಿ ಮಾಡಿರುವುದನ್ನು ಪ್ರಾಧಿಕಾರವು ಗಮನಿಸಿತು.

- ಈ ಉಲ್ಲಂಘನೆ ಬಗ್ಗೆ ಕಾರ್ಯಪಾಲಕ ಇಂಜಿನಿಯರ್, ಯೋಜನಾ ವಿಭಾಗ, ಪಂಚಾಯತ್ ರಾಜ್ ಇಂಜಿನಿಯರಿಂಗ್ ಇಲಾಖೆ, ಉಡುಪಿ ಇವರಿಗೆ ಪರಿಸರ ಸಂರಕ್ಷಣೆ ಕಾಯ್ದೆ 1986 ರಡಿ ಪ್ರಾದೇಶಿಕ ನಿರ್ದೇಶಕರು (ಉಡುಪಿ) ರವರಿಂದ ದಿನಾಂಕ 04.06.2018 ರಂದು ನೋಟೀಸ್ ನೀಡಲಾಗಿದ್ದು, ಉಲ್ಲಂಘನೆದಾರರಿಂದ ಯಾವುದೇ ಉತ್ತರ ಸ್ವೀಕೃತವಾಗಿರುವುದಿಲ್ಲ ಎಂದು ವರದಿ ಮಾಡಿರುತ್ತಾರೆ.
- ಈ ಪ್ರಕರಣವನ್ನು ದಿನಾಂಕ 15.09.2018 ರ ಜಿಲ್ಲಾ ಕರಾವಳಿ ವಲಯ ನಿರ್ವಹಣಾ ಸಮಿತಿ ಸಭೆಯಲ್ಲಿ ಮಂಡಿಸಿ ಕರಾವಳಿ ನಿಯಂತ್ರಣ ವಲಯ ಅಧಿಸೂಚನೆ ಉಲ್ಲಂಘನೆ ಬಗ್ಗೆ ಮುಂದಿನ ಕ್ರಮಕ್ಕಾಗಿ ಪ್ರಾಧಿಕಾರಕ್ಕೆ ಸಲ್ಲಿಸಿದ್ದು, ಸದರಿ ಪ್ರಸ್ತಾವನೆಯನ್ನು ದಿನಾಂಕ 03.07.2019 ರಂದು ನಡೆದ ಕರ್ನಾಟಕ ರಾಜ್ಯ ಕಡಲ ತೀರ ವಲಯ ನಿರ್ವಹಣಾ ಪ್ರಾಧಿಕಾರದ ಸಭೆಯಲ್ಲಿ ಮಂಡಿಸಲಾಗಿತ್ತು.
- ಸದರಿ ಉಲ್ಲಂಘನಾ ಪ್ರಕರಣದ ಬಗ್ಗೆ ವಿವರವಾಗಿ ಚರ್ಚಿಸಿ, ಕಾರ್ಯಪಾಲಕ ಇಂಜಿನಿಯರ್, ಯೋಜನಾ ವಿಭಾಗ, ಪಂಚಾಯತ್ ರಾಜ್ ಇಂಜಿನಿಯರಿಂಗ್ ಇಲಾಖೆ, ಉಡುಪಿ ಇವರು ಉಡುಪಿ ತಾಲ್ಲೂಕಿನ ಹೆಜಮಾಡಿ ಗ್ರಾಮಕ್ಕೆ ಹೊಂದಿಕೊಂಡಿರುವ ಶಾಂಭವಿ ನದಿಯ ಕುದ್ರು ಪ್ರದೇಶಕ್ಕೆ ಮಣ್ಣು ತುಂಬಿಸಿರುವುದು ಹಾಗೂ CRZ clearance ಪಡೆಯದೇ ಎರಡು ಸೇತುವೆಗಳನ್ನು ಮತ್ತು ಸಂಪರ್ಕ ರಸ್ತೆಯನ್ನು ನಿರ್ಮಾಣ ಮಾಡಿರುವುದು CRZ ಅಧಿಸೂಚನೆ 2011 ರ ಸ್ಪಷ್ಟ ಉಲ್ಲಂಘನೆ ಎಂದು ಪರಿಸರ (ಸಂರಕ್ಷಣೆ) 1986 ರ ಕಾಯ್ದೆ ಸೆಕ್ಷನ್ 19 ರಡಿಯಲ್ಲಿ ಅವರ ವಿರುದ್ಧ ಪ್ರಕರಣವನ್ನು ದಾಖಲಿಸುವ ಬಗ್ಗೆ ನೋಟೀಸ್ ನೀಡುವಂತೆ ನಿರ್ಣಯಿಸಲಾಗಿತ್ತು.
- ಪ್ರಾಧಿಕಾರದ ನಿರ್ಣಯದಂತೆ ದಿನಾಂಕ 16.08.2019 ರಂದು ನೀಡಿರುವ ನೋಟೀಸ್‌ಗೆ ಕಾರ್ಯಪಾಲಕ ಇಂಜಿನಿಯರ್, ಯೋಜನಾ ವಿಭಾಗ, ಪಂಚಾಯತ್ ರಾಜ್ ಇಂಜಿನಿಯರಿಂಗ್ ಇಲಾಖೆ, ಉಡುಪಿ ಇವರು ಈ ಕೆಳಗಿನಂತೆ ಸಲ್ಲಿಸಿರುವ ವರದಿಯನ್ನು ಪ್ರಾಧಿಕಾರವು ಗಮನಿಸಿತು.

1. ಹೆಜಮಾಡಿ ಗ್ರಾಮ ಪಂಚಾಯತ್ ವ್ಯಾಪ್ತಿಯ ಶಾಂಭವಿ ನದಿಯ ಹಿನ್ನೀರಿನಲ್ಲಿ ಕುಕ್ರಾಣಿ ಕುದ್ರುವಿಗೆ ಕಟ್ಟಿದ್ದ ಕಾಲು ಸಂಕದ ಶಿಥಿಲವಾದ ಸ್ಲ್ಯಾಬ್ ಮುರಿದು ಹಳ್ಳದ ನೀರಿಗೆ ಬಿದ್ದು 7 ವರ್ಷದ ಶಾಲಾ ಬಾಲಕಿ ರಿಯಾನ್ಸಾ ಫುರ್ಟಾಡೋ ಇವರು ಮೃತಪಟ್ಟಿರುವ ದುರ್ಘಟನೆಯು ದಿನಾಂಕ 29.05.2016 ರಂದು ನಡೆದಿತ್ತು.
2. ಅಲ್ಲಿನ ನಿವಾಸಿಗಳು ಪ್ರತಿನಿತ್ಯ ಸಂತೆ/ಆಸ್ಪತ್ರೆ/ಶಾಲಾಕಾಲೇಜು/ಅಂಗನವಾಡಿಗಳಿಗೆ ಹೋಗಲು ಈ ಹಳ್ಳವನ್ನು ದಾಟಲು ಸಣ್ಣ ದೋಣಿಯನ್ನು ಅವಲಂಬಿಸುವ ಅನಿವಾರ್ಯತೆ ಇದ್ದು, ಮಳೆಗಾಲದಲ್ಲಿ ನದಿಯನ್ನು ದಾಟುವುದು ತುಂಬಾ ತೊಂದರೆದಾಯಕವಾಗಿರುವ ಹಿನ್ನೆಲೆಯಲ್ಲಿ ನಿವಾಸಿಗಳ ಕೋರಿಕೆಯ ಮೇರೆಗೆ ತುರ್ತಾಗಿ ಸಂಪರ್ಕ ಸೇತುವೆ ರಚಿಸುವಂತೆ, ಜಿಲ್ಲಾಡಳಿತ ಹಾಗೂ ಗ್ರಾಮ ಪಂಚಾಯತ್ ಇವರು ಸರ್ಕಾರವನ್ನು ಒತ್ತಾಯಿಸಿರುವ ಮೇರೆಗೆ ಉಸ್ತುವಾರಿ ಸಚಿವರು, ಹಾಗೂ ಜಿಲ್ಲಾಡಳಿತ ರವರು ನೀಡಿರುವ ಸಲಹೆಯಂತೆ ರಾಜ್ಯ ಸರ್ಕಾರದ 2017-18 ನೇ ಸಾಲಿನ ಗಾಂಧಿಪಥ/ಗ್ರಾಮಪಥ ಹಂತ- 4 ರ ಯೋಜನೆಯಲ್ಲಿ ಸೇತುವೆ ನಿರ್ಮಾಣ ಕಾಮಗಾರಿಯನ್ನು ಸೇರಿಸಿ ದಿನಾಂಕ 04.01.2018 ರಂದು ಕಾಮಗಾರಿಯನ್ನು ಪ್ರಾರಂಭಿಸಲಾಗಿದೆ.
3. ಗಾಂಧಿಪಥ/ಗ್ರಾಮಪಥ ಹಂತ- 4 ರ ಯೋಜನೆಯಲ್ಲಿ ಮಂಜೂರಾದ ರಾಜ್ಯ ಸರ್ಕಾರದ ಪ್ರಾಯೋಜಿತದ ಈ ಕಾಮಗಾರಿಯನ್ನು ಸಾರ್ವಜನಿಕ ಹಿತದೃಷ್ಟಿಯಿಂದ ಹಾಗೂ ಸ್ಥಳೀಯರಿಗೆ ತುರ್ತು ನೆಲೆಯಲ್ಲಿ ಸಂಪರ್ಕಕ್ಕೆ ಅನುಕೂಲವಾಗಲು ಕಟ್ಟಲಾಗಿದೆಯೇ ವಿನಃ ಇದರಲ್ಲಿ

ಯಾವುದೇ ಸ್ವ-ಹಿತಾಸಕ್ತಿ ಇರುವುದಿಲ್ಲವೆಂದು ಹಾಗೂ ಸದರಿ ಸೇತುವೆಯನ್ನು ಕಟ್ಟುವಾಗ ಅಲ್ಲಿನ ಪರಿಸರಕ್ಕೆ ಯಾವುದೇ ರೀತಿಯಲ್ಲಿ ದಕ್ಕೆಯಾಗದಂತೆ ಸ್ಥಳೀಯ ಪಂಚಾಯತ್ ಹಾಗೂ ಸ್ಥಳೀಯರ ಸಹಕಾರದಿಂದ ಜಾಗೃತೆಯನ್ನು ವಹಿಸಿ ಕಾಮಗಾರಿಯನ್ನು ಪೂರ್ಣಗೊಳಿಸಿ ಸಂಚಾರಕ್ಕೆ ಮುಕ್ತಗೊಳಿಸಲಾಗಿದೆ.

ಪ್ರಾಧಿಕಾರವು ಈ ಬಗ್ಗೆ ವಿವರವಾಗಿ ಚರ್ಚಿಸಲಾಗಿ, ಇದು ಅನುಮತಿಸಲ್ಪಟ್ಟ ಚಟುವಟಿಕೆಯಾಗಿದ್ದರೂ CRZ ಅನುಮತಿ ಪಡೆಯದೇ ಸೇತುವೆ ನಿರ್ಮಾಣ ಕಾಮಗಾರಿಯನ್ನು ಕೈಗೊಂಡಿದ್ದರಿಂದ Post construction Environmental Impact Assessment Report ಅನ್ನು EMPRI ರವರಿಂದ ಪಡೆದು ಹಾಗೂ ಪರಿಸರದ ಮೇಲೆ ಆಗಿರಬಹುದಾದ ಹಾನಿಯನ್ನು ಸರಿಪಡಿಸುವ ಬಗ್ಗೆ ಅಧ್ಯಯನ ವರದಿಯನ್ನು ತಾಂತ್ರಿಕ ವರದಿಯೊಂದಿಗೆ ಸಲ್ಲಿಸುವಂತೆ ಕಾರ್ಯಪಾಲಕ ಇಂಜಿನಿಯರ್, ಯೋಜನಾ ವಿಭಾಗ, ಪಂಚಾಯತ್ ರಾಜ್ ಇಂಜಿನಿಯರಿಂಗ್ ಇಲಾಖೆ, ಉಡುಪಿ ರವರಿಗೆ ಸೂಚನೆ ನೀಡುವಂತೆ ನಿರ್ಣಯಿಸಿತು ಹಾಗೂ CRZ ಅಧಿಸೂಚನೆಯನ್ನು ಉಲ್ಲಂಘಿಸಿರುವ ಕಾರಣ ಪರಿಸರ ರಕ್ಷಣೆ ಕಾಯ್ದೆ 1986 ಸೆಕ್ಷನ್ 19 ರಂತೆ ಮೊಕದ್ದಮೆ ದಾಖಲಿಸುವಂತೆ ಪ್ರಾದೇಶಿಕ ನಿರ್ದೇಶಕರು ಉಡುಪಿ ರವರಿಗೆ ಸೂಚನೆ ನೀಡುವಂತೆ ತೀರ್ಮಾನಿಸಿತು.

29.5.4 ಶ್ರೀ ಗಿರಿಧರ ಶೆಟ್ಟಿ ಬಿನ್ ಜಯರಾಂ ಶೆಟ್ಟಿ, ಮೆರಿಡಿಯನ್ ಪ್ಲಾಜಾ, ಕೆ.ಎಸ್.ಆರ್.ಟಿ.ಸಿ ನಿಲ್ದಾಣದ ಸಮೀಪ, ಬಿಜ್ಜೆ, ಮಂಗಳೂರು ಇವರು ಬಪ್ಪನಾಡು ಗ್ರಾಮದ ಸ.ನಂ. 105, 42/8,42/10 ರಲ್ಲಿ ನದಿ ಸಮೀಪ ತಗ್ಗು ಸ್ಥಳಗಳಿಗೆ ಮಣ್ಣು ತುಂಬಿಸಿ ಕರಾವಳಿ ನಿಯಂತ್ರಣ ವಲಯ ಅಧಿಸೂಚನೆಯನ್ನು ಉಲ್ಲಂಘಿಸಿರುವ ಬಗ್ಗೆ. (ಅಪಜೀ 140 ಸಿಆರ್‌ಝೆಡ್ 2018).

- ಶ್ರೀ ಗಿರಿಧರ ಶೆಟ್ಟಿ ಬಿನ್ ಜಯರಾಂ ಶೆಟ್ಟಿ, ಮೆರಿಡಿಯನ್ ಪ್ಲಾಜಾ, ಕೆ.ಎಸ್.ಆರ್.ಟಿ.ಸಿ ನಿಲ್ದಾಣದ ಸಮೀಪ, ಬಿಜ್ಜೆ, ಮಂಗಳೂರು ಇವರು ಬಪ್ಪನಾಡು ಗ್ರಾಮದ ಚಂದ್ರ ಶಾನುಭೋಗರ ಕುದ್ದು ಎಂಬಲ್ಲಿ ಸ.ನಂ. 105, 42/8,42/10 ರಲ್ಲಿ ನದಿ ಸಮೀಪ ತಗ್ಗು ಸ್ಥಳಗಳಿಗೆ ಮಣ್ಣು ತುಂಬಿಸಿದ್ದು, ಸದರಿ ಉಲ್ಲಂಘನಾ ಪ್ರಕರಣವನ್ನು ದಿನಾಂಕ 13.09.2012 ರ ಜಿಲ್ಲಾ ಕರಾವಳಿ ವಲಯ ನಿರ್ವಹಣಾ ಸಮಿತಿ ಸಭೆಯಲ್ಲಿ ಮಂಡಿಸಲಾಗಿತ್ತು, ಸದರಿ ಸ್ಥಳವು CRZ -III ರಲ್ಲಿ ಬರುತ್ತಿದ್ದು, ಸದರಿ ಉಲ್ಲಂಘನೆಯನ್ನು ತೆರವುಗೊಳಿಸುವಂತೆ ಉಲ್ಲಂಘನೆಯದಾರರಿಗೆ ತಿಳಿಸಲಾಗಿತ್ತು ಎಂದು ಪ್ರಾದೇಶಿಕ ನಿರ್ದೇಶಕರು (ಮಂಗಳೂರು) ರವರು ವರದಿ ಮಾಡಿರುವುದನ್ನು ಪ್ರಾಧಿಕಾರವು ಗಮನಿಸಿತು.
- ಸದರಿ ಉಲ್ಲಂಘನಾ ಪ್ರಕರಣದ ಇತ್ತೀಚಿನ ಹಂತದ (Present status) ವಿವರವನ್ನು ಎಲ್ಲಾ ಅಗತ್ಯ ದಾಖಲೆಗಳೊಂದಿಗೆ ವರದಿಯನ್ನು ನೀಡುವಂತೆ ಪ್ರಾದೇಶಿಕ ನಿರ್ದೇಶಕರು (ಪರಿಸರ) ಮಂಗಳೂರು ರವರಿಗೆ ಸೂಚನೆ ನೀಡಲಾಗಿತ್ತು. ಪ್ರಾದೇಶಿಕ ನಿರ್ದೇಶಕರು (ಪರಿಸರ) ಮಂಗಳೂರು ರವರು ದಿನಾಂಕ 04.10.2017 ರಂದು ಪ್ರಾಧಿಕಾರಕ್ಕೆ ವರದಿಯನ್ನು ನೀಡಿದ್ದು, ಸದರಿ ವರದಿಯಲ್ಲಿ ಶ್ರೀ ಗಿರಿಧರ ಶೆಟ್ಟಿ ರವರು ಬಪ್ಪನಾಡು ಗ್ರಾಮದ ಸ.ನಂ. 185/4 ರಲ್ಲಿ ನದಿ ಸಮೀಪ ತಗ್ಗು ಸ್ಥಳಗಳಿಗೆ ಮಣ್ಣು ತುಂಬಿಸಿದ್ದು ಕರಾವಳಿ ನಿಯಂತ್ರಣ ವಲಯ ಅಧಿಸೂಚನೆಯನ್ನು ಉಲ್ಲಂಘಿಸಿರುತ್ತಾರೆ ಎಂಬುದಾಗಿ ವರದಿ ಮಾಡಿದ್ದು ಉಲ್ಲಂಘನೆ ನಡೆದಿರುವ ಸ್ಥಳ ಹಾಗೂ ಗ್ರಾಮದ ಸರ್ವೆ ನಂಬರ್‌ಗಳಲ್ಲಿ ವ್ಯತ್ಯಾಸವಿರುವುದರಿಂದ ಸದರಿ ಉಲ್ಲಂಘನಾ ಪ್ರಕರಣದ ಸರ್ವೆ ನಂಬರ್ ವ್ಯತ್ಯಾಸದ ಬಗ್ಗೆ ಮರು ಪರಿಶೀಲಿಸುವಂತೆ ಹಾಗೂ 2018 ರ CZMP ಯಂತೆ ಪರಿಶೀಲಿಸಿ ಸ್ಥಳ ಪರಿಶೀಲನೆ ನಡೆಸಿ ಸ್ಥಳ ಮಹಜರ್‌ನೊಂದಿಗೆ ಇತ್ತೀಚಿನ ಹಂತದ ಮಾಹಿತಿಯೊಂದಿಗೆ ವರದಿಯನ್ನು ಸಲ್ಲಿಸುವಂತೆ ಪ್ರಾದೇಶಿಕ ನಿರ್ದೇಶಕರು (ಪರಿಸರ) ಮಂಗಳೂರು ರವರಿಗೆ ದಿನಾಂಕ 11.06.2019 ರಂದು ಪುನಃ ಪತ್ರ ಬರೆಯಲಾಗಿತ್ತು.

- ಕರ್ನಾಟಕ ರಾಜ್ಯ ಕಡಲ ತೀರ ವಲಯ ನಿರ್ವಹಣಾ ಪ್ರಾಧಿಕಾರದ ದಿನಾಂಕ 03.07.2019 ರ ಸಭೆಯಲ್ಲಿ ಸದರಿ ಉಲ್ಲಂಘನಾ ಪ್ರಕರಣದ ಬಗ್ಗೆ ವಿವರವಾಗಿ ಚರ್ಚಿಸಿ, ಇತ್ತೀಚಿನ ಹಂತದ ಬಗ್ಗೆ ಸ್ಥಳ ಪರಿಶೀಲನೆ ನಡೆಸಿ, ಅಗತ್ಯ ದಾಖಲೆಗಳೊಂದಿಗೆ DCZMC ಯಲ್ಲಿ ಚರ್ಚಿಸಿ ಸೂಕ್ತ ಶಿಫಾರಸ್ಸಿನೊಂದಿಗೆ ಪ್ರಾಧಿಕಾರಕ್ಕೆ ಸಲ್ಲಿಸುವಂತೆ ಸೂಚಿಸಲಾಗಿತ್ತು.
- ಪ್ರಾದೇಶಿಕ ನಿರ್ದೇಶಕರು, ಮಂಗಳೂರು ರವರು ಸ್ಥಳ ಪರಿಶೀಲನೆ ನಡೆಸಿ ದಿನಾಂಕ 19.08.2019 ಹಾಗೂ ದಿನಾಂಕ 03.10.2019 ರಂದು ಈ ಕೆಳಕಂಡಂತೆ ವರದಿ ಸಲ್ಲಿಸಿರುವುದನ್ನು ಪ್ರಾಧಿಕಾರವು ಗಮನಿಸಿತು.

1. ಸದರಿ ಸ್ಥಳವು ಬಪ್ಪನಾಡು ಗ್ರಾಮದ ಸ.ನಂ. 105, 42/8, 42/10 ಆಗಿರುತ್ತದೆ.
2. ಹಿಂದೆ ಮಣ್ಣು ತುಂಬಿಸಿದ ಸ್ಥಳದಲ್ಲಿ ಈಗ ಗಿಡ ಮರಗಳು ಬೆಳೆದಿರುತ್ತವೆ.
3. ಸದರಿ ಸ್ಥಳವು 1996 ರ ಅನುಮೋದಿತ CZMP ನಕ್ಷೆಯಂತೆ CRZ-III ನೇ ವರ್ಗದಲ್ಲಿತ್ತು ಆದರೆ 2018 ರ ಅನುಮೋದಿತ CZMP ನಕ್ಷೆಯಂತೆ CRZ-I ಹಾಗೂ CRZ-II ನೇ ವರ್ಗದಲ್ಲಿದ್ದು, ನದಿಗೆ ತಾಗಿಕೊಂಡಿರುತ್ತದೆ.
4. ಸದರಿ ಸ್ಥಳದಲ್ಲಿ ಮಣ್ಣು ತುಂಬಿಸಿದ್ದು, ಅಧಿಸೂಚನೆ 1991ರ ಪ್ಯಾರಾ 2 (viii) ಹಾಗೂ 2(xi) ರಂತೆ ಉಲ್ಲಂಘನೆಯಾಗಿರುತ್ತದೆ.

ಪ್ರಾಧಿಕಾರವು ಸದರಿ ವಿಷಯದ ಬಗ್ಗೆ ವಿವರವಾಗಿ ಚರ್ಚಿಸಿ, ಶ್ರೀ ಗಿರಿಧರ ಶೆಟ್ಟಿ ಬಿನ್ ಜಯರಾಂ ಶೆಟ್ಟಿ ಇವರು ಬಪ್ಪನಾಡು ಗ್ರಾಮದ ಚಂದ್ರ ಶಾನುಭೋಗರ ಕುದ್ಡು ಎಂಬಲ್ಲಿ ಸ.ನಂ. 105, 42/8,42/10 ರಲ್ಲಿ ನದಿ ಸಮೀಪ ತಗ್ಗು ಸ್ಥಳಗಳಿಗೆ ಮಣ್ಣು ತುಂಬಿಸಿರುವುದನ್ನು CRZ ಅಧಿಸೂಚನೆ 1991ರಂತೆ ಉಲ್ಲಂಘನೆ ಎಂದು ಪರಿಗಣಿಸಿ, ಪರಿಸರ ರಕ್ಷಣೆ ಕಾಯ್ದೆ 1986 ಸೆಕ್ಷನ್ 19 ರಡಿಯಲ್ಲಿ ಪ್ರಕರಣವನ್ನು ದಾಖಲಿಸುವ ಬಗ್ಗೆ ನೋಟೀಸ್ ನೀಡುವಂತೆ ನಿರ್ಣಯಿಸಿತು.

29.5.5 ಶ್ರೀ ಬಾಲಕೃಷ್ಣ ಬಿನ್ ದಿ. ಕೃಷ್ಣ ಬೆಳ್ಳಪ್ಪಾಡ ರವರು ಸೋಮೇಶ್ವರ ಗ್ರಾಮ ಸ.ನಂ. 89/3 ಎ ಪಿ 9, 89/3 ಎ ಪಿ 11, 144/1ಪಿ3, 144/1ಪಿ7 ರಲ್ಲಿ ಅನಧಿಕೃತವಾಗಿ ಕಟ್ಟಡ ನಿರ್ಮಾಣ ಮಾಡಿ ಕರಾವಳಿ ನಿಯಂತ್ರಣ ವಲಯ ಅಧಿಸೂಚನೆಯನ್ನು ಉಲ್ಲಂಘಿಸಿರುವ ಬಗ್ಗೆ. (ಅಪಜೀ 144 ಸಿಆರ್‌ಝಡ್ 2018).

- ಶ್ರೀ ಬಾಲಕೃಷ್ಣ ಬಿನ್ ದಿ. ಕೃಷ್ಣ ಬೆಳ್ಳಪ್ಪಾಡ ರವರು ಸೋಮೇಶ್ವರ ಗ್ರಾಮ ಸ.ನಂ. 89/3 ಎ ಪಿ 9, 89/3 ಎ ಪಿ 11, 144/1ಪಿ3, 144/1ಪಿ7 ರಲ್ಲಿ ಅನಧಿಕೃತವಾಗಿ ಮನೆ ನಿರ್ಮಿಸಿ ಕರಾವಳಿ ನಿಯಂತ್ರಣ ವಲಯ ಅಧಿಸೂಚನೆಯನ್ನು ಉಲ್ಲಂಘನೆ ಮಾಡಿರುತ್ತಾರೆ. ಸದರಿ ಪ್ರದೇಶವು CRZ -III ರ ಪ್ರದೇಶದಲ್ಲಿ ಬರುತ್ತದೆ.
- ಈ ಹಿಂದೆ ಈ ಉಲ್ಲಂಘನಾ ಪ್ರಕರಣವನ್ನು ದಿನಾಂಕ 13.09.2012 ರ ಜಿಲ್ಲಾ ಕರಾವಳಿ ವಲಯ ನಿರ್ವಹಣಾ ಸಮಿತಿ ಸಭೆಯಲ್ಲಿ ಮಂಡಿಸಲಾಗಿತ್ತು. ಸದರಿ ಸ್ಥಳದಲ್ಲಿ ಈಗಾಗಲೇ ಇರುವ ಹಳೆ ಮನೆಯನ್ನು ಪುನರ್‌ರಚನೆ ಮಾಡುತ್ತಿದ್ದೇನೆ ಎಂದು ಉಲ್ಲಂಘನೆದಾರರು ಸಮಿತಿಗೆ ತಿಳಿಸಿರುವುದಾಗಿ ಹಾಗೂ ಈ ಬಗ್ಗೆ ಸಮಿತಿಯು CRZ ಅಧಿಸೂಚನೆಯಡಿ ಅರ್ಜಿ ಸಲ್ಲಿಸಿ ಸೂಕ್ತ ಅನುಮೋದನೆ

ಪಡೆಯುವಂತೆ ಉಲ್ಲಂಘನೆದಾರರಿಗೆ ತಿಳಿಸಲಾಗಿತ್ತು ಹಾಗೂ ಸದರಿ ಪ್ರಕರಣವನ್ನು ದಿನಾಂಕ 18.10.2012 ರಲ್ಲಿ ಸರ್ಕಾರಕ್ಕೆ ಸಲ್ಲಿಸಲಾಗಿತ್ತು ಎಂದು ಪ್ರಾದೇಶಿಕ ನಿರ್ದೇಶಕರು (ಮಂಗಳೂರು) ರವರು ವರದಿ ಮಾಡಿರುತ್ತಾರೆ. ಆದರೆ ಅರ್ಜಿದಾರರು CRZ ಅಧಿಸೂಚನೆಯಂತೆ ನಿರಾಕ್ಷೇಪಣಾ ಪತ್ರಕ್ಕಾಗಿ ಅರ್ಜಿ ಸಲ್ಲಿಸಿರುವುದು ಕಂಡು ಬಂದಿರುವುದಿಲ್ಲ.

- ಸದರಿ ಉಲ್ಲಂಘನಾ ಪ್ರಕರಣದ ಇತ್ತೀಚಿನ ಹಂತದ (Present status) ಬಗ್ಗೆ ವಿವರವನ್ನು ಎಲ್ಲಾ ಅಗತ್ಯ ದಾಖಲೆಗಳೊಂದಿಗೆ ವರದಿಯನ್ನು ನೀಡುವಂತೆ ಪ್ರಾದೇಶಿಕ ನಿರ್ದೇಶಕರು (ಪರಿಸರ) ಮಂಗಳೂರು ರವರಿಗೆ ಸೂಚನೆ ನೀಡಲಾಗಿತ್ತು. ಪ್ರಾದೇಶಿಕ ನಿರ್ದೇಶಕರು (ಪರಿಸರ) ಮಂಗಳೂರು ರವರು ದಿನಾಂಕ 04.10.2017 ರಂದು ಪ್ರಾಧಿಕಾರಕ್ಕೆ ವರದಿಯನ್ನು ನೀಡಿದ್ದು, ಸದರಿ ಉಲ್ಲಂಘನಾ ಪ್ರಕರಣವನ್ನು 2018 ರ CZMP ಯಂತೆ ಪರಿಶೀಲಿಸಿ ಸ್ಥಳ ಪರಿಶೀಲನೆ ನಡೆಸಿ ಸ್ಥಳ ಮಹಜರ್‌ನೊಂದಿಗೆ ಇತ್ತೀಚಿನ ಹಂತದ ಮಾಹಿತಿಯೊಂದಿಗೆ ವರದಿಯನ್ನು ಸಲ್ಲಿಸುವಂತೆ, ಪ್ರಾದೇಶಿಕ ನಿರ್ದೇಶಕರು (ಪರಿಸರ) ಮಂಗಳೂರು ರವರಿಗೆ ದಿನಾಂಕ 11.06.2019 ರಂದು ಪತ್ರ ಬರೆಯಲಾಗಿತ್ತು.
- ಕರ್ನಾಟಕ ರಾಜ್ಯ ಕಡಲ ತೀರ ವಲಯ ನಿರ್ವಹಣಾ ಪ್ರಾಧಿಕಾರದ ದಿನಾಂಕ 03.07.2019 ರ ಸಭೆಯಲ್ಲಿನ ನಿರ್ಣಯದಂತೆ, ಇತ್ತೀಚಿನ ಹಂತದ ಬಗ್ಗೆ ಸ್ಥಳ ಪರಿಶೀಲನೆ ನಡೆಸಿ, ಅಗತ್ಯ ದಾಖಲೆಗಳೊಂದಿಗೆ DCZMC ಯಲ್ಲಿ ಚರ್ಚಿಸಿ ಸೂಕ್ತ ಶಿಫಾರಸ್ಸಿನೊಂದಿಗೆ ಪ್ರಾಧಿಕಾರಕ್ಕೆ ಸಲ್ಲಿಸುವಂತೆ ದಿನಾಂಕ 12.09.2019 ರಂದು ಪ್ರಾದೇಶಿಕ ನಿರ್ದೇಶಕರಿಗೆ ಪತ್ರ ಬರೆಯಲಾಗಿತ್ತು.
- ಈ ಮಧ್ಯೆ ಪ್ರಾದೇಶಿಕ ನಿರ್ದೇಶಕರು, ಮಂಗಳೂರು ರವರು ದಿನಾಂಕ 02.07.2019 ರಂದು ಸದರಿ ಪ್ರಕರಣದ ಸ್ಥಳ ಪರಿಶೀಲನೆ ನಡೆಸಿದ್ದು, ಈ ಕೆಳಕಂಡಂತೆ ದಿನಾಂಕ 29.07.2019 & 09.10.2019 ರಂದು ಸಲ್ಲಿಸಿರುವ ವರದಿಯನ್ನು ಪ್ರಾಧಿಕಾರವು ಗಮನಿಸಿತು.

1. ಸ

'ದರಿ ಸ್ಥಳದಲ್ಲಿ ಈಗಲೂ ಕಟ್ಟಡ ಹಾಗೂ ಆವರಣ ಗೋಡೆ ಇರುತ್ತದೆ. ಸದರಿ ಸ್ಥಳವು ಸಮುದ್ರ ಭರತ ರೇಖೆಯಿಂದ 208 ಮೀ ದೂರದಲ್ಲಿದ್ದು, 1996 ರ ಅನುಮೋದಿತ CZMP ನಕ್ಷೆಯಂತೆ CRZ-III ನೇ ವರ್ಗದಲ್ಲಿದ್ದು, 2018 ರ ಅನುಮೋದಿತ CZMP ನಕ್ಷೆಯಂತೆ CRZ-II ರ ವರ್ಗದಲ್ಲಿರುತ್ತದೆ ಸದರಿ ಸ್ಥಳದ ನದಿಯ ಕಡೆಗೆ 1991 ರ ಹಿಂದಿನ ಹಳೆಯ ಮೀನುಗಾರಿಕಾ ರಸ್ತೆ ಇರುತ್ತದೆ.

2. ಸ

'ದರಿ ಸ್ಥಳದಲ್ಲಿ ಆರ್.ಸಿ.ಸಿ ಕಟ್ಟಡ ಹಾಗೂ ಆವರಣ ಗೋಡೆ ನಿರ್ಮಿಸಿರುವುದು ಕರಾವಳಿ ನಿಯಂತ್ರಣ ವಲಯ ಅಧಿಸೂಚನೆ 2011 ರ CRZ ಉಲ್ಲಂಘನೆಯಾಗಿರುತ್ತದೆ ಎಂದು ವರದಿ ಮಾಡಿರುತ್ತಾರೆ.

ಪ್ರಾಧಿಕಾರವು ಸದರಿ ವಿಷಯದ ಬಗ್ಗೆ ವಿವರವಾಗಿ ಚರ್ಚಿಸಿ, ಶ್ರೀ ಬಾಲಕೃಷ್ಣ ಬಿನ್ ದಿ. ಕೃಷ್ಣ ಬೆಳ್ಳಪ್ಪಾಡ ರವರು ಸೋಮೇಶ್ವರ ಗ್ರಾಮ ಸ.ನಂ. 89/3 ಎ ಪಿ 9, 89/3 ಎ ಪಿ 11, 144/1ಪಿ3, 144/1ಪಿ7 ರಲ್ಲಿ CRZ ಅನುಮತಿ ಪಡೆಯದೇ ಅನಧಿಕೃತವಾಗಿ ವಾಸ್ತವ್ಯ ಕಟ್ಟಡ ನಿರ್ಮಿಸಿರುವುದು CRZ ಅಧಿಸೂಚನೆ 2011 ರ ಉಲ್ಲಂಘನೆ ಎಂದು ಪರಿಗಣಿಸಿ, ಸದರಿ ಉಲ್ಲಂಘನೆಯನ್ನು ತೆರವುಗೊಳಿಸುವಂತೆ ಪರಿಸರ ರಕ್ಷಣೆ ಕಾಯ್ದೆ 1986 ಸೆಕ್ಷನ್ 5 ರಂತೆ ಪ್ರಸ್ತಾಪಿತ ನಿರ್ದೇಶನವನ್ನು ನೀಡಲು ತೀರ್ಮಾನಿಸಿತು.

29.5.6 ಶ್ರೀಮತಿ ಗೀತಾ ಪುತ್ರನ್ ಬಿನ್. ಶಂಕರ ಬಂಗೇರಾ, ಹ್ಯೂಗ್‌ಬಜಾರ್ ರವರು ಮಂಗಳೂರು ರವರು ಮಂಗಳೂರು ತಾಲ್ಲೂಕಿನ ತೋಟ ಗ್ರಾಮದಲ್ಲಿ ಮೀನು ಸಂಸ್ಕರಣಾ ಶೆಡ್ ನಿರ್ಮಿಸಿ ಕರಾವಳಿ ನಿಯಂತ್ರಣ ವಲಯ ಅಧಿಸೂಚನೆಯನ್ನು ಉಲ್ಲಂಘಿಸಿರುವ ಬಗ್ಗೆ. (ಅಪಜೀ 143 ಸಿಆರ್‌ಝೆಡ್ 2018).

- ಶ್ರೀಮತಿ ಗೀತಾ ಪುತ್ರನ್ ಬಿನ್. ಶಂಕರ ಬಂಗೇರಾ ರವರು ಕರ್ನಾಟಕ ಮೀನುಗಾರಿಕೆ ಅಭಿವೃದ್ಧಿ ನಿಗಮದ ಪಶ್ಚಿಮಕ್ಕೆ ನೇತ್ರಾವತಿ ನದಿ ಸಮೀಪ ಇರುವ ಬಂದರು ಇಲಾಖೆಗೆ ಸೇರಿದ ಸ್ಥಳದಲ್ಲಿ ಮೀನು ಸಂಸ್ಕರಣಾ ಶೆಡ್ ನಿರ್ಮಾಣ ಮಾಡಿ ಕರಾವಳಿ ನಿಯಂತ್ರಣ ವಲಯ ಅಧಿಸೂಚನೆಯನ್ನು ಉಲ್ಲಂಘಿಸಿರುತ್ತಾರೆ ಸದರಿ ಪ್ರದೇಶವು CRZ -II ರಲ್ಲಿ ಬರುತ್ತದೆ.
- ಈ ಹಿಂದೆ ಇದನ್ನು ಉಲ್ಲಂಘನಾ ಪ್ರಕರಣವೆಂದು ಪರಿಗಣಿಸಿ ದಿನಾಂಕ 13.09.2012 ರ ಜಿಲ್ಲಾ ಕರಾವಳಿ ವಲಯ ನಿರ್ವಹಣಾ ಸಮಿತಿ ಸಭೆಯಲ್ಲಿ ಮಂಡಿಸಿದ್ದು, ಈ ಕಟ್ಟಡವು 1991 ರ ಹಿಂದಿನ ಕಟ್ಟಡವೆಂದು ಉಲ್ಲಂಘನೆದಾರರು ಸದರಿ ಸಭೆಗೆ ತಿಳಿಸಿರುವ ಮೇರೆಗೆ ಈ ಬಗ್ಗೆ ಸೂಕ್ತ ದಾಖಲೆಯನ್ನು ಸಲ್ಲಿಸುವಂತೆ ಉಲ್ಲಂಘನೆದಾರರಿಗೆ ತಿಳಿಸಲಾಗಿತ್ತು ಎಂಬುದಾಗಿ ಪ್ರಾದೇಶಿಕ ನಿರ್ದೇಶಕರು (ಮಂಗಳೂರು) ರವರು ದಿನಾಂಕ 18.10.2012 ರಲ್ಲಿ ವರದಿ ಮಾಡಿರುತ್ತಾರೆ. ಆದರೆ ಕಟ್ಟಡವು 1991 ರ ಹಿಂದಿನ ಅಧಿಕೃತ ಕಟ್ಟಡವೆಂಬ ಬಗ್ಗೆ ದಾಖಲೆಯನ್ನು ಉಲ್ಲಂಘನೆದಾರರು ಸಲ್ಲಿಸಿರುವುದು ಕಂಡು ಬಂದಿರುವುದಿಲ್ಲ.
- ಸದರಿ ಉಲ್ಲಂಘನಾ ಪ್ರಕರಣದ ಇತ್ತೀಚಿನ ಹಂತದ (Present status) ಬಗ್ಗೆ ವಿವರವನ್ನು ಅಗತ್ಯವಿರುವ ಎಲ್ಲಾ ದಾಖಲೆಗಳೊಂದಿಗೆ ವರದಿಯನ್ನು ನೀಡುವಂತೆ ಪ್ರಾದೇಶಿಕ ನಿರ್ದೇಶಕರು (ಪರಿಸರ) ಮಂಗಳೂರು ರವರಿಗೆ ಸೂಚನೆ ನೀಡಲಾಗಿತ್ತು. ಆದರೆ, ಪ್ರಾದೇಶಿಕ ನಿರ್ದೇಶಕರು (ಪರಿಸರ) ಮಂಗಳೂರು ರವರು ದಿನಾಂಕ 04.10.2017 ರಂದು ಪ್ರಾಧಿಕಾರಕ್ಕೆ ವರದಿಯನ್ನು ನೀಡಿದ್ದು, ಸದರಿ ಉಲ್ಲಂಘನಾ ಪ್ರಕರಣವನ್ನು 2018 ರ CZMP ಯಂತೆ ಪರಿಶೀಲಿಸಿ ಸ್ಥಳ ಪರಿಶೀಲನೆ ನಡೆಸಿ ಸ್ಥಳ ಮಹಜರ್‌ನೊಂದಿಗೆ ಇತ್ತೀಚಿನ ಹಂತದ ಮಾಹಿತಿಯೊಂದಿಗೆ ವರದಿಯನ್ನು ಸಲ್ಲಿಸುವಂತೆ, ಪ್ರಾದೇಶಿಕ ನಿರ್ದೇಶಕರು (ಪರಿಸರ) ಮಂಗಳೂರು ರವರಿಗೆ ದಿನಾಂಕ 11.06.2019 ರಂದು ಪತ್ರ ಬರೆಯಲಾಗಿತ್ತು.
- ಕರ್ನಾಟಕ ರಾಜ್ಯ ಕಡಲ ತೀರ ವಲಯ ನಿರ್ವಹಣಾ ಪ್ರಾಧಿಕಾರದ ದಿನಾಂಕ 03.07.2019 ರ ಸಭೆಯಲ್ಲಿ ನಿರ್ಣಯದಂತೆ, ಇತ್ತೀಚಿನ ಹಂತದ ಬಗ್ಗೆ ಸ್ಥಳ ಪರಿಶೀಲನೆ ನಡೆಸಿ, ಅಗತ್ಯ ದಾಖಲೆಗಳೊಂದಿಗೆ DCZMC ಯಲ್ಲಿ ಚರ್ಚಿಸಿ ಸೂಕ್ತ ಶಿಫಾರಸ್ಸಿನೊಂದಿಗೆ ಪ್ರಾಧಿಕಾರಕ್ಕೆ ಸಲ್ಲಿಸುವಂತೆ ದಿನಾಂಕ 12.09.2019 ರಂದು ಪ್ರಾದೇಶಿಕ ನಿರ್ದೇಶಕರಿಗೆ ಪತ್ರ ಬರೆಯಲಾಗಿತ್ತು.
- ಈ ಮಧ್ಯೆ ಪ್ರಾದೇಶಿಕ ನಿರ್ದೇಶಕರು, ಮಂಗಳೂರು ರವರು ದಿನಾಂಕ 02.07.2019 ರಂದು ಸದರಿ ಪ್ರಕರಣದ ಸ್ಥಳ ಪರಿಶೀಲನೆ ನಡೆಸಿದ್ದು, ದಿನಾಂಕ 29.07.2019 & 09.10.2019 ರಂದು ಈ ಕೆಳಕಂಡಂತೆ ಸಲ್ಲಿಸಿರುವ ವರದಿಯನ್ನು ಪ್ರಾಧಿಕಾರವು ಗಮನಿಸಿತು.

1. ಸದರಿ ಸ್ಥಳದಲ್ಲಿ ಈಗಲೂ ಒಂದು ಶೆಡ್ ಇರುತ್ತದೆ. ಸದರಿ ಸ್ಥಳವು ನದಿ ಭರತ ರೇಖೆಯಿಂದ 9 ಮೀ ದೂರದಲ್ಲಿದ್ದು, 1996 ರ ಅನುಮೋದಿತ CZMP ಸಕ್ಷೆಯಂತೆ CRZ-II ನೇ ವರ್ಗದಲ್ಲಿದ್ದು, 2018 ರ ಅನುಮೋದಿತ CZMP ಸಕ್ಷೆಯಂತೆ CRZ-II ರ ವರ್ಗದಲ್ಲಿರುತ್ತದೆ.

ಕರಾವಳಿ ನಿಯಂತ್ರಣ ವಲಯ ಅಧಿಸೂಚನೆ 1991 ರ ಪ್ಯಾರಾ 2(iii) ರಂತೆ ಸದರಿ ಸ್ಥಳದಲ್ಲಿ ಮೀನು ಕಟಿಂಗ್ ಶೆಡ್ ನಿರ್ಮಿಸಿರುವುದು CRZ ಉಲ್ಲಂಘನೆಯಾಗಿರುತ್ತದೆ ಎಂದು ವರದಿ ಮಾಡಿರುತ್ತಾರೆ.

ಸದರಿ ವಿಷಯವಾಗಿ ಪ್ರಾಧಿಕಾರವು ವಿವರವಾಗಿ ಚರ್ಚಿಸಿ, ಶ್ರೀಮತಿ ಗೀತಾ ಪುತ್ರನ್ ಬಿನ್. ಶಂಕರ ಬಂಗೇರಾ, ಹ್ಯೂಗೆಬಜಾರ್ ರವರು ಮಂಗಳೂರು ರವರು ಮಂಗಳೂರು ತಾಲ್ಲೂಕಿನ ತೋಟ ಗ್ರಾಮದಲ್ಲಿ ಕರ್ನಾಟಕ ಮೀನುಗಾರಿಕೆ ಅಭಿವೃದ್ಧಿ ನಿಗಮದ ಪಶ್ಚಿಮಕ್ಕೆ ನೇತ್ರಾವತಿ ನದಿ ಸಮೀಪ ಇರುವ ಬಂದರು ಇಲಾಖೆಗೆ ಸೇರಿದ ಸ್ಥಳದಲ್ಲಿ ಮೀನು ಸಂಸ್ಕರಣಾ ಶೆಡ್ ನಿರ್ಮಿಸಿರುವುದು ಕರಾವಳಿ ನಿಯಂತ್ರಣ ವಲಯ ಅಧಿಸೂಚನೆ 1991 ರ ಪ್ಯಾರಾ 2(iii) ರ ಉಲ್ಲಂಘನೆ ಎಂದು ಪರಿಗಣಿಸಿ, ಸದರಿ ಉಲ್ಲಂಘನೆಯನ್ನು ತೆರವುಗೊಳಿಸುವಂತೆ ಪರಿಸರ (ಸಂರಕ್ಷಣೆ) ಕಾಯ್ದೆ 1986 ರ ಸೆಕ್ಷನ್ 5 ರಡಿಯಲ್ಲಿ ಪ್ರಸ್ತಾಪಿತ ನೋಟೀಸ್ ನೀಡಲು ತೀರ್ಮಾನಿಸಿತು.

29.5.7 ಶ್ರೀ ಪ್ರಸಾದ್ ರಾವ್ ಮೆ.ಶಂಕರ ವಿಠಲ್, ಮೋಟಾರ್ ಕಂ. ಲಿ, ಎನ್.ಜಿ.ರಸ್ತೆ, ಅತ್ತಾವರ, ಮಂಗಳೂರು ರವರು ಕಣ್ಣೂರು ಗ್ರಾಮದ ಸ.ನಂ. 2 ರಲ್ಲಿ ತಗ್ಗು ಪ್ರದೇಶಕ್ಕೆ ಮಣ್ಣು ತುಂಬಿಸಿ ಕರಾವಳಿ ನಿಯಂತ್ರಣ ವಲಯ ಅಧಿಸೂಚನೆಯನ್ನು ಉಲ್ಲಂಘಿಸಿರುವ ಬಗ್ಗೆ. (ಅಪಜೀ 139 ಸಿಆರ್‌ಝೆಡ್ 2018).

- ಶ್ರೀ ಎ ಪ್ರಸಾದ್ ರಾವ್ ಬಿನ್ ದಿ. ಕೃಷ್ಣಮೂರ್ತಿ ರಾವ್ ರವರು ಕಣ್ಣೂರು ಗ್ರಾಮದ ಸ.ನಂ. 2 ರಲ್ಲಿ ತಗ್ಗು ಪ್ರದೇಶಕ್ಕೆ ಮಣ್ಣು ತುಂಬಿಸಿ, ಆವರಣ ಗೋಡೆ ಶೆಡ್ ನಿರ್ಮಿಸಿದ್ದು ಸದರಿ ಪ್ರದೇಶವು CRZ- I ರಲ್ಲಿ ಬರುತ್ತಿದ್ದು, ಕರಾವಳಿ ನಿಯಂತ್ರಣ ವಲಯ ಅಧಿಸೂಚನೆಯ ಉಲ್ಲಂಘನೆಯಾಗಿರುತ್ತದೆ. ಈ ಉಲ್ಲಂಘನೆ ಪ್ರಕರಣವನ್ನು ದಿನಾಂಕ 13.09.2012 ರ ಜಿಲ್ಲಾ ಕರಾವಳಿ ವಲಯ ನಿರ್ವಹಣಾ ಸಮಿತಿ ಸಭೆಯಲ್ಲಿ ಮಂಡಿಸಿ ಸದರಿ ಉಲ್ಲಂಘನೆಯನ್ನು ತೆರವುಗೊಳಿಸಲು ಉಲ್ಲಂಘನೆದಾರರಿಗೆ ತಿಳಿಸಲಾಗಿತ್ತು ಎಂಬುದಾಗಿ ಪ್ರಾದೇಶಿಕ ನಿರ್ದೇಶಕರು (ಮಂಗಳೂರು) ರವರು ದಿನಾಂಕ 18.10.2012 ರಂದು ವರದಿ ಮಾಡಿರುತ್ತಾರೆ. ಆದರೆ ಸಲ್ಲಿಸಿರುವ ದಾಖಲೆಗಳ ಪ್ರಕಾರ ಉಲ್ಲಂಘನೆದಾರರು ಸದರಿ ಉಲ್ಲಂಘನೆಯನ್ನು ತೆರವುಗೊಳಿಸಿರುವ ಬಗ್ಗೆ ಯಾವುದೇ ಮಾಹಿತಿಯು ಇರುವುದಿಲ್ಲ.
- ಸದರಿ ಉಲ್ಲಂಘನಾ ಪ್ರಕರಣದ ಇತ್ತೀಚಿನ ಹಂತದ (Present status) ಬಗ್ಗೆ ಎಲ್ಲಾ ಅಗತ್ಯ ದಾಖಲೆಗಳೊಂದಿಗೆ ವಿವರವಾದ ವರದಿಯನ್ನು ನೀಡುವಂತೆ ಪ್ರಾದೇಶಿಕ ನಿರ್ದೇಶಕರು (ಪರಿಸರ) ಮಂಗಳೂರು ರವರಿಗೆ ಸೂಚನೆ ನೀಡಲಾಗಿತ್ತು. ಪ್ರಾದೇಶಿಕ ನಿರ್ದೇಶಕರು (ಪರಿಸರ) ಮಂಗಳೂರು ರವರು ದಿನಾಂಕ 04.10.2017 ರಂದು ಪ್ರಾಧಿಕಾರಕ್ಕೆ ವರದಿಯನ್ನು ನೀಡಿದ್ದು, ಪ್ರಕರಣದ ಇತ್ತೀಚಿನ ಹಂತದ ವಿವರಗಳನ್ನು ಸಲ್ಲಿಸಿರುವುದಿಲ್ಲ.
- ಅದ್ದರಿಂದ, ಸದರಿ ಉಲ್ಲಂಘನಾ ಪ್ರಕರಣವನ್ನು 2018 ರ CZMP ಯಂತೆ ಪರಿಶೀಲಿಸಿ ಸ್ಥಳ ಪರಿಶೀಲನೆ ನಡೆಸಿ ಸ್ಥಳ ಮಹಜರ್‌ನೊಂದಿಗೆ ಇತ್ತೀಚಿನ ಹಂತದ ಮಾಹಿತಿಯೊಂದಿಗೆ ವರದಿಯನ್ನು ಸಲ್ಲಿಸುವಂತೆ, ಪ್ರಾದೇಶಿಕ ನಿರ್ದೇಶಕರು (ಪರಿಸರ) ಮಂಗಳೂರು ರವರಿಗೆ ದಿನಾಂಕ 11.06.2019 ರಂದು ಪತ್ರ ಬರೆಯಲಾಗಿತ್ತು.
- ಕರ್ನಾಟಕ ರಾಜ್ಯ ಕಡಲ ತೀರ ವಲಯ ನಿರ್ವಹಣಾ ಪ್ರಾಧಿಕಾರದ ದಿನಾಂಕ 03.07.2019 ರ ಸಭೆಯಲ್ಲಿನ ನಿರ್ಣಯದಂತೆ, ಸದರಿ ಉಲ್ಲಂಘನಾ ಪ್ರಕರಣದ ಬಗ್ಗೆ ವಿವರವಾಗಿ ಚರ್ಚಿಸಿ, ಇತ್ತೀಚಿನ



ಹಂತದ ಬಗ್ಗೆ ಸ್ಥಳ ಪರಿಶೀಲನೆ ನಡೆಸಿ, ಅಗತ್ಯ ದಾಖಲೆಗಳೊಂದಿಗೆ DCZMC ಯಲ್ಲಿ ಚರ್ಚಿಸಿ ಸೂಕ್ತ ಶಿಫಾರಸ್ಸಿನೊಂದಿಗೆ ಪ್ರಾಧಿಕಾರಕ್ಕೆ ಸಲ್ಲಿಸುವಂತೆ ದಿನಾಂಕ 10.10.2019 ರಂದು ಪ್ರಾದೇಶಿಕ ನಿರ್ದೇಶಕರಿಗೆ ಪತ್ರ ಬರೆಯಲಾಗಿತ್ತು.

- ಪ್ರಾದೇಶಿಕ ನಿರ್ದೇಶಕರು, ಮಂಗಳೂರು ರವರು ದಿನಾಂಕ 27.06.2019 ರಂದು ಸದರಿ ಪ್ರಕರಣದ ಸ್ಥಳ ಪರಿಶೀಲನೆ ನಡೆಸಿ, ಸಲ್ಲಿಸಿರುವ ವರದಿಯನ್ನು ಪ್ರಾಧಿಕಾರವು ಗಮನಿಸಿತು.

1.

ಸ

'ದರಿ ಸ್ಥಳದಲ್ಲಿ ಈಗಲೂ ಒಂದು ಶೆಡ್ ಹಾಗೂ ನರ್ಸರಿ ಹಾಗೂ ಕಾರ್ಟಿಂಗ್ ಟ್ರ್ಯಾಕ್ ಇರುತ್ತದೆ. ಸದರಿ ಸ್ಥಳವು ನದಿ ಭರತ ರೇಖೆಯಿಂದ 9 ಮೀ ದೂರದಲ್ಲಿದ್ದು, 1996 ರ ಅನುಮೋದಿತ CZMP ನಕ್ಷೆಯಂತೆ CRZ-I ನೇ ವರ್ಗದಲ್ಲಿದ್ದು. ಆದರೆ 2018 ರ ಅನುಮೋದಿತ CZMP ನಕ್ಷೆಯಂತೆ CRZ-II ರ ವರ್ಗದಲ್ಲಿರುತ್ತದೆ ಸದರಿ ಸ್ಥಳದ ನದಿಯ ಕಡೆಗೆ 1991 ರ ಹಿಂದಿನ ಯಾವುದೇ ಅಧಿಕೃತ ಕಟ್ಟಡ ಹಾಗೂ ರಸ್ತೆಗಳಿರುವುದು ಕಂಡು ಬಂದಿರುವುದಿಲ್ಲ.

2.

ಆ

ದಕಾರಣ, ಮಣ್ಣು ತುಂಬಿಸಿ ಅವರಣ ಗೋಡೆ ನಿರ್ಮಿಸಿರುವುದು ಕರಾವಳಿ ನಿಯಂತ್ರಣ ವಲಯ ಅಧಿಸೂಚನೆ 1991 ರ ಪ್ಯಾರಾ 2(9) & 6(1) ರಂತೆ CRZ ಉಲ್ಲಂಘನೆಯಾಗಿರುತ್ತದೆ ಎಂದು ವರದಿ ಮಾಡಿರುತ್ತಾರೆ.

ಸದರಿ ವಿಷಯವಾಗಿ ಪ್ರಾಧಿಕಾರವು ವಿವರವಾಗಿ ಚರ್ಚಿಸಿ, ಶ್ರೀ ಎ ಪ್ರಸಾದ್ ರಾವ್ ಬಿನ್ ದಿ. ಕೃಷ್ಣಮೂರ್ತಿ ರಾವ್ ರವರು ಕಣ್ಣೂರು ಗ್ರಾಮದ ಸ.ನಂ. 2 ರಲ್ಲಿ ತಗ್ಗು ಪ್ರದೇಶಕ್ಕೆ ಮಣ್ಣು ತುಂಬಿಸಿ, ಅವರಣ ಗೋಡೆ ಶೆಡ್ ನಿರ್ಮಿಸಿರುವುದು ಕರಾವಳಿ ನಿಯಂತ್ರಣ ವಲಯ ಅಧಿಸೂಚನೆ 1991 ರ ಪ್ಯಾರಾ 2(9) & 6(1) ರ ಉಲ್ಲಂಘನೆ ಎಂದು ಪರಿಗಣಿಸಿ, ಸದರಿ ಉಲ್ಲಂಘನೆಯನ್ನು ತೆರವುಗೊಳಿಸುವಂತೆ ಪರಿಸರ (ಸಂರಕ್ಷಣೆ) ಕಾಯ್ದೆ 1986 ರ ಸೆಕ್ಷನ್ 5 ರಡಿಯಲ್ಲಿ ನೋಟಿಸ್ ನೀಡಲು ತೀರ್ಮಾನಿಸಿತು.

29.5.8 ಶ್ರೀ ದಿವಾಕರ್, ಬಿನ್ ದಿ.ಎಂ.ಗೋಪಾಲ್ 104 ಅನ್ನಿತಾ ಅಪಾರ್ಟ್‌ಮೆಂಟ್, ಕಂಕನಾಡಿ ಹಳೆಯ ರಸ್ತೆ ಮಂಗಳೂರು ತಾಲ್ಲೂಕು, ಸೋಮೇಶ್ವರ ಗ್ರಾಮ ಸ.ನಂ. 89/3 ಎ ಪಿ2-ಪಿ2, 89/3 ಬಿ4ಎಪಿ-ಪಿ1 ರಲ್ಲಿ ಅನಧಿಕೃತವಾಗಿ ಮಣ್ಣು ತುಂಬಿಸಿ ಕರಾವಳಿ ನಿಯಂತ್ರಣ ವಲಯ ಅಧಿಸೂಚನೆ 2011ನ್ನು ಉಲ್ಲಂಘಿಸಿರುವ ಬಗ್ಗೆ. (ಅಪಜೀ 145 ಸಿಆರ್‌ಝೆಡ್ 2018).

- ಶ್ರೀ ದಿವಾಕರ್, ಬಿನ್ ದಿ.ಎಂ.ಗೋಪಾಲ್ ರವರು ಸೋಮೇಶ್ವರ ಗ್ರಾಮ ಸ.ನಂ. 89/3 ಎಪಿ2, 89/3 ಬಿ4ಎಪಿ-ಪಿ1 ರಲ್ಲಿ ಅನಧಿಕೃತವಾಗಿ ಮಣ್ಣು ತುಂಬಿಸಿ, ಅವರಣ ಗೋಡೆ ನಿರ್ಮಾಣ ಮಾಡಿದ್ದು, ಕರಾವಳಿ ನಿಯಂತ್ರಣ ವಲಯ ಅಧಿಸೂಚನೆ 2011 ರ ಉಲ್ಲಂಘನೆ ಎಂದು ಪ್ರಾದೇಶಿಕ ನಿರ್ದೇಶಕರು (ಪರಿಸರ) ಮಂಗಳೂರು ರವರು ವರದಿ ಮಾಡಿರುತ್ತಾರೆ. ಸದರಿ ಪ್ರದೇಶವು ಸಮುದ್ರ ಭರತ ರೇಖೆಯಿಂದ 259 ಮೀ ದೂರದಲ್ಲಿದ್ದು, CRZ -III ರ ವ್ಯಾಪ್ತಿಯಲ್ಲಿ ಬರುತ್ತದೆ.
- ಈ ಉಲ್ಲಂಘನಾ ಪ್ರಕರಣವನ್ನು ಈ ಹಿಂದೆ ದಿನಾಂಕ 13.09.2012 ರ ಜಿಲ್ಲಾ ಕರಾವಳಿ ವಲಯ ನಿರ್ವಹಣಾ ಸಮಿತಿ ಸಭೆಯಲ್ಲಿ ಮಂಡಿಸಲಾಗಿತ್ತು. ಕೃಷಿ ಉದ್ದೇಶಕ್ಕಾಗಿ ಮಣ್ಣು ತುಂಬಿಸಿರುವುದರಿಂದ

CRZ ಅಧಿಸೂಚನೆಯಂತೆ ಅರ್ಜಿ ಸಲ್ಲಿಸಿ, ಸೂಕ್ತ ಅನುಮೋದನೆ ಪಡೆಯುವಂತೆ ಉಲ್ಲಂಘನೆದಾರರಿಗೆ ತಿಳಿಸಲಾಗಿತ್ತು. ಹಾಗೂ ಸದರಿ ಪ್ರಕರಣವನ್ನು ದಿನಾಂಕ 18.10.2012 ರಲ್ಲಿ ಸರ್ಕಾರಕ್ಕೆ ಸಲ್ಲಿಸಲಾಗಿತ್ತು ಎಂಬುದಾಗಿ ಪ್ರಾದೇಶಿಕ ನಿರ್ದೇಶಕರು (ಮಂಗಳೂರು) ರವರು ವರದಿ ಮಾಡಿರುತ್ತಾರೆ. ಆದರೆ ಅರ್ಜಿದಾರರು CRZ ಅಧಿಸೂಚನೆಯಂತೆ ನಿರಾಕ್ಷೇಪಣಾ ಪತ್ರಕ್ಕಾಗಿ ಅರ್ಜಿ ಸಲ್ಲಿಸಿರುವುದು ಕಂಡು ಬಂದಿರುವುದಿಲ್ಲ.

- ಸದರಿ ಉಲ್ಲಂಘನಾ ಪ್ರಕರಣದ ಇತ್ತೀಚಿನ ಹಂತದ (Present status) ಬಗ್ಗೆ ಅಗತ್ಯವಾದ ಎಲ್ಲಾ ದಾಖಲೆಗಳೊಂದಿಗೆ ವಿವರವಾದ ವರದಿಯನ್ನು ನೀಡುವಂತೆ ಪ್ರಾದೇಶಿಕ ನಿರ್ದೇಶಕರು (ಪರಿಸರ) ಮಂಗಳೂರು ರವರಿಗೆ ಸೂಚನೆ ನೀಡಲಾಗಿತ್ತು. ಆದರೆ, ಪ್ರಾದೇಶಿಕ ನಿರ್ದೇಶಕರು (ಪರಿಸರ) ಮಂಗಳೂರು ರವರು ದಿನಾಂಕ 04.10.2017 ರಂದು ಪ್ರಾಧಿಕಾರಕ್ಕೆ ವರದಿಯನ್ನು ನೀಡಿದ್ದು, ಪ್ರಕರಣದ ಇತ್ತೀಚಿನ ಹಂತದ ವಿವರಗಳನ್ನು ಸಲ್ಲಿಸಿರುವುದಿಲ್ಲ. ಆದ್ದರಿಂದ, ಸದರಿ ಉಲ್ಲಂಘನಾ ಪ್ರಕರಣವನ್ನು 2018 ರ CZMP ಯಂತೆ ಪರಿಶೀಲಿಸಿ ಸ್ಥಳ ಪರಿಶೀಲನೆ ನಡೆಸಿ ಸ್ಥಳ ಮಹಜರ್‌ನೊಂದಿಗೆ ಇತ್ತೀಚಿನ ಹಂತದ ಮಾಹಿತಿಯೊಂದಿಗೆ ವರದಿಯನ್ನು ಸಲ್ಲಿಸುವಂತೆ, ದಿನಾಂಕ 11.06.2019 ರಂದು ಪತ್ರ ಬರೆಯಲಾಗಿತ್ತು.
- ಕರ್ನಾಟಕ ರಾಜ್ಯ ಕಡಲ ತೀರ ವಲಯ ನಿರ್ವಹಣಾ ಪ್ರಾಧಿಕಾರದ ದಿನಾಂಕ 03.07.2019 ರ ಸಭೆಯಲ್ಲಿ ಸದರಿ ಉಲ್ಲಂಘನಾ ಪ್ರಕರಣದ ಬಗ್ಗೆ ವಿವರವಾಗಿ ಚರ್ಚಿಸಿ, ಇತ್ತೀಚಿನ ಹಂತದ ಬಗ್ಗೆ ಸ್ಥಳ ಪರಿಶೀಲನೆ ನಡೆಸಿ, ಅಗತ್ಯ ದಾಖಲೆಗಳೊಂದಿಗೆ DCZMC ಯಲ್ಲಿ ಮಂಡಿಸಿ ಸೂಕ್ತ ಶಿಫಾರಸ್ಸಿನೊಂದಿಗೆ ಪ್ರಾಧಿಕಾರಕ್ಕೆ ಸಲ್ಲಿಸುವಂತೆ ಪ್ರಾದೇಶಿಕ ನಿರ್ದೇಶಕರು (ಪರಿಸರ) ಮಂಗಳೂರು ಇವರಿಗೆ ದಿನಾಂಕ 12.09.2019 ರ ಪತ್ರದಲ್ಲಿ ಸೂಚಿಸಲಾಗಿತ್ತು.
- ಪ್ರಾದೇಶಿಕ ನಿರ್ದೇಶಕರು, ಮಂಗಳೂರು ರವರು ದಿನಾಂಕ 02.07.2019 ರಂದು ಸದರಿ ಪ್ರಕರಣದ ಸ್ಥಳ ಪರಿಶೀಲನೆ ನಡೆಸಿ, ದಿನಾಂಕ 29.07.2019 ಹಾಗೂ 09.10.2019 ರಂದು ವರದಿಯನ್ನು ಸಲ್ಲಿಸಿದ್ದು, ಅಂತಿಮವಾಗಿ ದಿನಾಂಕ 02.12.2019 ರಂದು ಸಲ್ಲಿಸಿರುವ ವರದಿಯನ್ನು ಪ್ರಾಧಿಕಾರವು ಗಮನಿಸಿತು.

1. ಸದರಿ ಸ್ಥಳದಲ್ಲಿ ಈಗಲೂ ಆವರಣ ಗೋಡೆ ಇರುತ್ತದೆ. ಸದರಿ ಸ್ಥಳವು 1996 ರ ಅನುಮೋದಿತ CZMP ನಡುವಂತೆ CRZ-III ನೇ ವರ್ಗದಲ್ಲಿತ್ತು ಆದರೆ 2018 ರ ಅನುಮೋದಿತ CZMP ನಡುವಂತೆ CRZ-II ರ ವರ್ಗದಲ್ಲಿರುತ್ತದೆ ಹಾಗೂ ಸಮುದ್ರದ ಕಡೆಗೆ 1991 ರ ಹಿಂದಿನ ಹಳೆಯ ಮೀನುಗಾರಿಕೆ ರಸ್ತೆ ಇರುತ್ತದೆ.
2. ಸದರಿ ಸ್ಥಳದಲ್ಲಿ ಅನಧಿಕೃತವಾಗಿ ಮಣ್ಣು ತುಂಬಿಸಿ ಆವರಣ ಗೋಡೆ ನಿರ್ಮಿಸಿರುವುದು ಕರಾವಳಿ ನಿಯಂತ್ರಣ ವಲಯ ಅಧಿಸೂಚನೆ 2011 ರ CRZ ಉಲ್ಲಂಘನೆಯಾಗಿರುತ್ತದೆ.

ಸದರಿ ವಿಷಯವಾಗಿ ಪ್ರಾಧಿಕಾರವು ವಿವರವಾಗಿ ಚರ್ಚಿಸಿ, ಕರಾವಳಿ ನಿಯಂತ್ರಣ ವಲಯ ಅಧಿಸೂಚನೆಯ Annexure-IIIC ರಂತೆ live fencing and barbed wire fencing ಗೆ ಅವಕಾಶವಿದ್ದು ಶ್ರೀ ದಿವಾಕರ್, ಬಿನ್ ದಿ.ಎಂ.ಗೋಪಾಲ್ ರವರು ಸೋಮೇಶ್ವರ ಗ್ರಾಮ ಸ.ನಂ. 89/3 ಎಪಿ2, 89/3 ಬಿ4ಎಪಿ-ಒ1 ರಲ್ಲಿ ಅನಧಿಕೃತವಾಗಿ ನಿರ್ಮಾಣ ಮಾಡಿರುವ ಆವರಣ ಗೋಡೆಯನ್ನು ತೆರವುಗೊಳಿಸುವಂತೆ ಹಾಗೂ live fencing /barbed wire fencing ಅವಳವಡಿಸಿಕೊಳ್ಳುವಂತೆ ಸೂಚನೆ ನೀಡಲು ತೀರ್ಮಾನಿಸಿತು.

29.5.9 ಶ್ರೀಮತಿ ದಯಾವತಿ, ಮಂಗಳೂರು ಇವರು ಸೋಮೇಶ್ವರ ಗ್ರಾಮದ ಸ.ನಂ. 131 ರಲ್ಲಿ ಕಟ್ಟಡ ನಿರ್ಮಾಣ ಮಾಡಿ ಕರಾವಳಿ ನಿಯಂತ್ರಣ ವಲಯ ಅಧಿಸೂಚನೆ 1991ನ್ನು ಉಲ್ಲಂಘಿಸಿರುವ ಬಗ್ಗೆ. (ಅಪಜೀ 137 ಸಿಆರ್‌ಯುಡ್ 2018).

- ಶ್ರೀಮತಿ ದಯಾವತಿ, ಮಂಗಳೂರು ಇವರು ಕರಾವಳಿ ನಿಯಂತ್ರಣ ವಲಯ ಅಧಿಸೂಚನೆ 1991ನ್ನು ಉಲ್ಲಂಘಿಸಿ ಸೋಮೇಶ್ವರ ಗ್ರಾಮದ ಸ.ನಂ. 130 ರಲ್ಲಿ ಕಟ್ಟಡ ನಿರ್ಮಾಣ ಮಾಡಿದ್ದು, ಸದರಿ ಪ್ರದೇಶವು CRZ -III ರ ಅಭಿವೃದ್ಧಿ ನಿಷಿದ್ಧ ಪ್ರದೇಶದಲ್ಲಿ ಬರುತ್ತದೆ. ಹಳೆಕಟ್ಟಡವನ್ನು ತೆಗೆದು ಹೊಸ ಆರ್.ಸಿ.ಸಿ ಕಟ್ಟಡ ನಿರ್ಮಿಸಿರುವುದಾಗಿ ದಿನಾಂಕ 25.08.2009 ರಂದು ಸೋಮೇಶ್ವರ ಗ್ರಾಮ ಪಂಚಾಯತ್ ಕಾರ್ಯದರ್ಶಿಗಳು ದೃಢ ಪತ್ರ ನೀಡಿದ್ದು, ಕಟ್ಟಡದ ಪುನರ್ ನಿರ್ಮಾಣಕ್ಕೆ ಪಂಚಾಯತ್‌ನಿಂದ ಲೈಸೆನ್ಸ್ ಪಡೆದಿರುವುದಿಲ್ಲ ಹಾಗೂ ಸಿ.ಆರ್.ಯುಡ್ ಅನುಮೋದನೆ ಪಡೆದಿರುವುದಿಲ್ಲ ಎಂದು ಪ್ರಾದೇಶಿಕ ನಿರ್ದೇಶಕರು (ಪರಿಸರ) ಮಂಗಳೂರು ರವರು ವರದಿ ಮಾಡಿರುವುದನ್ನು ಪ್ರಾಧಿಕಾರವು ಗಮನಿಸಿತು.
- ಈ ಹಿಂದೆ ಈ ಉಲ್ಲಂಘನಾ ಪ್ರಕರಣವನ್ನು ದಿನಾಂಕ 14.09.2009 ರ ಜಿಲ್ಲಾ ಕರಾವಳಿ ವಲಯ ನಿರ್ವಹಣಾ ಸಮಿತಿ ಸಭೆಯಲ್ಲಿ ಮಂಡಿಸಿ ದಿನಾಂಕ 06.10.2009 ರಲ್ಲಿ ಸ್ಥಳ ಮಹಜರ್‌ನೊಂದಿಗೆ ಸರ್ಕಾರಕ್ಕೆ ವರದಿ ಸಲ್ಲಿಸಲಾಗಿತ್ತು.
- ಸದರಿ ಉಲ್ಲಂಘನಾ ಪ್ರಕರಣದ ಇತ್ತೀಚಿನ ಹಂತದ (Present status) ಬಗ್ಗೆ ಎಲ್ಲಾ ಅಗತ್ಯ ದಾಖಲೆಗಳೊಂದಿಗೆ ವಿವರವಾದ ವರದಿಯನ್ನು ನೀಡುವಂತೆ ಪ್ರಾದೇಶಿಕ ನಿರ್ದೇಶಕರು (ಪರಿಸರ) ಮಂಗಳೂರು ರವರಿಗೆ ಸೂಚನೆ ನೀಡಲಾಗಿತ್ತು. ಪ್ರಾದೇಶಿಕ ನಿರ್ದೇಶಕರು (ಪರಿಸರ) ಮಂಗಳೂರು ರವರು ದಿನಾಂಕ 04.10.2017 ರಂದು ಪ್ರಾಧಿಕಾರಕ್ಕೆ ವರದಿಯನ್ನು ನೀಡಿದ್ದು, ಪ್ರಕರಣದ ಇತ್ತೀಚಿನ ಹಂತದ ವಿವರಗಳನ್ನು ಸಲ್ಲಿಸಿರುವುದಿಲ್ಲ.
- ಆದ್ದರಿಂದ, ಸದರಿ ಉಲ್ಲಂಘನಾ ಪ್ರಕರಣವನ್ನು 2018 ರ CZMP ಯಂತೆ ಪರಿಶೀಲಿಸಿ ಸ್ಥಳ ಪರಿಶೀಲನೆ ನಡೆಸಿ ಸ್ಥಳ ಮಹಜರ್‌ನೊಂದಿಗೆ ಇತ್ತೀಚಿನ ಹಂತದ ಮಾಹಿತಿಯೊಂದಿಗೆ ವರದಿಯನ್ನು ಸಲ್ಲಿಸುವಂತೆ, ಪ್ರಾದೇಶಿಕ ನಿರ್ದೇಶಕರು (ಪರಿಸರ) ಮಂಗಳೂರು ರವರಿಗೆ ದಿನಾಂಕ 11.06.2019 ರಂದು ಪತ್ರ ಬರೆಯಲಾಗಿತ್ತು.
- ಕರ್ನಾಟಕ ರಾಜ್ಯ ಕಡಲ ತೀರ ವಲಯ ನಿರ್ವಹಣಾ ಪ್ರಾಧಿಕಾರದ ದಿನಾಂಕ 03.07.2019 ರ ಸಭೆಯಲ್ಲಿ ಸದರಿ ಉಲ್ಲಂಘನಾ ಪ್ರಕರಣದ ಬಗ್ಗೆ ವಿವರವಾಗಿ ಚರ್ಚಿಸಿ, ಇತ್ತೀಚಿನ ಹಂತದ ಬಗ್ಗೆ ಸ್ಥಳ ಪರಿಶೀಲನೆ ನಡೆಸಿ, ಅಗತ್ಯ ದಾಖಲೆಗಳೊಂದಿಗೆ DCZMC ಯಲ್ಲಿ ಮಂಡಿಸಿ ಸೂಕ್ತ ಶಿಫಾರಸ್ಸಿನೊಂದಿಗೆ ಪ್ರಾಧಿಕಾರಕ್ಕೆ ಸಲ್ಲಿಸುವಂತೆ ಪ್ರಾದೇಶಿಕ ನಿರ್ದೇಶಕರು (ಪರಿಸರ) ಮಂಗಳೂರು ಇವರಿಗೆ ಸೂಚಿಸಲಾಗಿತ್ತು.
- ಪ್ರಾದೇಶಿಕ ನಿರ್ದೇಶಕರು, ಮಂಗಳೂರು ರವರು ದಿನಾಂಕ 02.07.2019 ರಂದು ಸದರಿ ಪ್ರಕರಣದ ಸ್ಥಳ ಪರಿಶೀಲನೆ ನಡೆಸಿ, ಈ ಕೆಳಕಂಡಂತೆ ಸಲ್ಲಿಸಿರುವ ವರದಿಯನ್ನು ದಿನಾಂಕ 20.08.2019 & 03.10.2019 ಪ್ರಾಧಿಕಾರವು ಗಮನಿಸಿತು.

1.

ಸ

ಸ್ಥಳ ನಕ್ಷೆಯನ್ನು ಗಮನಿಸಲಾಗಿ ಸದರಿ ಉಲ್ಲಂಘನಾ ಕಟ್ಟಡವು 2018 ರ ಅನುಮೋದಿತ CZMP ನಕ್ಷೆಯಂತೆ ಸ.ನಂ. 131 ರಲ್ಲಿರುವುದು ಕಂಡುಬಂದಿರುತ್ತದೆ.

2.

ಸ

ಸದರಿ ಸ್ಥಳದಲ್ಲಿ ಹಳೆ ಮನೆ ಇದ್ದು, ಮನೆ ನಂ. 109 ಆಗಿರುತ್ತದೆ. ತದನಂತರದಲ್ಲಿ ಮನೆ ನಂ. 109/ಎ ಹಾಗೂ 109/ಬಿ ಕಟ್ಟಡಗಳನ್ನು ನಿರ್ಮಾಣ ಮಾಡಿರುತ್ತಾರೆ. ಈ ಉಲ್ಲಂಘನಾ ಪ್ರಕರಣಕ್ಕೆ ಸಂಬಂಧಿಸಿದಂತೆ, ಶ್ರೀಮತಿ ದಯಾವತಿ ಯವರು ಈ ಹಿಂದೆ ನೀಡಿರುವ ದಾಖಲೆಗಳು ಸೋಮೇಶ್ವರ ಗ್ರಾಮದ ಸ.ನಂ.130 ರಲ್ಲಿರುವ ಹಳೆ ಮನೆ ಸಂ.109 ಕ್ಕೆ ಸಂಬಂಧಿಸಿರುವುದು ಕಂಡು ಬಂದಿರುತ್ತದೆ.

3.

C

RZ ಉಲ್ಲಂಘಿಸಿ ನಿರ್ಮಾಣ ಮಾಡಿರುವ ಕಟ್ಟಡವು ಮನೆ ನಂ. 109/ಬಿ ಆಗಿದ್ದು, ಸ.ನಂ. 131 ರಲ್ಲಿರುತ್ತದೆ.

ಆದಕಾರಣ, ಶ್ರೀಮತಿ ದಯಾವತಿ, ಮಂಗಳೂರು ಇವರು ಕರಾವಳಿ ನಿಯಂತ್ರಣ ವಲಯ ಅಧಿಸೂಚನೆ 1991ನ್ನು ಉಲ್ಲಂಘಿಸಿ ಸೋಮೇಶ್ವರ ಗ್ರಾಮದ ಸ.ನಂ. 131 ರಲ್ಲಿ ಕಟ್ಟಡ ನಿರ್ಮಾಣ ಮಾಡಿರುವುದು ಅಧಿಸೂಚನೆ 1991 ರ ಪ್ಯಾರಾ 6(2) ರಂತೆ ಉಲ್ಲಂಘನೆ ಪ್ರಕರಣ ಎಂದು ಪ್ರಾದೇಶಿಕ ನಿರ್ದೇಶಕರು ಮಾಡಿರುವ ವರದಿಯನ್ನು ಪ್ರಾಧಿಕಾರವು ಗಮನಿಸಿತು.

ಸದರಿ ವಿಷಯವಾಗಿ ಪ್ರಾಧಿಕಾರವು ವಿವರವಾಗಿ ಚರ್ಚಿಸಿ, ಶ್ರೀಮತಿ ದಯಾವತಿ, ಮಂಗಳೂರು ಇವರು ಕರಾವಳಿ ನಿಯಂತ್ರಣ ವಲಯ ಅಧಿಸೂಚನೆ 1991ನ್ನು ಉಲ್ಲಂಘಿಸಿ ಸೋಮೇಶ್ವರ ಗ್ರಾಮದ ಸ.ನಂ. 131 ರಲ್ಲಿ ನಿರ್ಮಾಣ ಮಾಡಿರುವ ಕಟ್ಟಡ ನಿರ್ಮಾಣ ಮಾಡಿರುವುದರಿಂದ ಪರಿಸರ (ಸಂರಕ್ಷಣೆ) ಕಾಯ್ದೆ 1986 ರ ಸೆಕ್ಷನ್ 5 ರಡಿಯಲ್ಲಿ ಪ್ರಸ್ತಾಪಿತ ನಿರ್ದೇಶನ ನೀಡಲು ತೀರ್ಮಾನಿಸಿತು.

29.5.10 ಶ್ರೀ ದಿನಕರ ಉಚ್ಚಲ, ಮಂಗಳೂರು ಇವರು ಸೋಮೇಶ್ವರ ಗ್ರಾಮದ ಸ.ನಂ. 104/3ಬಿಪಿ1 ರಲ್ಲಿ ಆರ್.ಸಿ.ಸಿ ಕಟ್ಟಡ ನಿರ್ಮಾಣ ಹಾಗೂ ಅವರಣ ಗೋಡೆ ನಿರ್ಮಾಣ ಮಾಡಿ ಕರಾವಳಿ ನಿಯಂತ್ರಣ ವಲಯ ಅಧಿಸೂಚನೆ 1991 ನ್ನು ಉಲ್ಲಂಘಿಸಿರುವ ಬಗ್ಗೆ. (ಅಪಜೀ 138 ಸಿಆರ್‌ಝಡ್ 2018).

- ಶ್ರೀ ದಿನಕರ ಉಚ್ಚಲ, ಮಂಗಳೂರು ಇವರು ಕರಾವಳಿ ನಿಯಂತ್ರಣ ವಲಯ ಅಧಿಸೂಚನೆ 2011 ನ್ನು ಉಲ್ಲಂಘಿಸಿ, ಸೋಮೇಶ್ವರ ಗ್ರಾಮದ ಸ.ನಂ. 104 ರಲ್ಲಿ ಆರ್.ಸಿ.ಸಿ ಕಟ್ಟಡ ನಿರ್ಮಾಣ ಹಾಗೂ ಅವರಣ ಗೋಡೆ ನಿರ್ಮಿಸಿದ್ದು, ಈ ಹಿಂದೆ ಈ ಉಲ್ಲಂಘನಾ ಪ್ರಕರಣವನ್ನು ದಿನಾಂಕ 14.09.2009 ರ ಜಿಲ್ಲಾ ಕರಾವಳಿ ಕರಾವಳಿ ವಲಯ ನಿರ್ವಹಣಾ ಸಮಿತಿ ಸಭೆಯಲ್ಲಿ ಮಂಡಿಸಿ, ಸ್ಥಳ ಮಹಜರ್‌ನೊಂದಿಗೆ ದಿನಾಂಕ 06.10.2009 ರಲ್ಲಿ ಸರ್ಕಾರಕ್ಕೆ ಸಲ್ಲಿಸಲಾಗಿತ್ತು ಎಂಬುದಾಗಿ ಪ್ರಾದೇಶಿಕ ನಿರ್ದೇಶಕರು (ಮಂಗಳೂರು) ರವರು ವರದಿ ಮಾಡಿರುವುದನ್ನು ಪ್ರಾಧಿಕಾರವು ಗಮನಿಸಿತು.
- ಸದರಿ ಪ್ರದೇಶವು CRZ -III ರ ಅಭಿವೃದ್ಧಿ ನಿಷಿದ್ಧ ಪ್ರದೇಶದಲ್ಲಿ ಬರುತ್ತಿದ್ದು, CRZ ಅಧಿಸೂಚನೆ ಯಂತೆ ಯಾವುದೇ ಹೊಸ ನಿರ್ಮಾಣಕ್ಕೆ ಅವಕಾಶವಿಲ್ಲದಿರುವುದರಿಂದ ಇದು ಉಲ್ಲಂಘನಾ ಪ್ರಕರಣವಾಗಿದ್ದು, ಸದರಿ ಉಲ್ಲಂಘನಾ ಪ್ರಕರಣದ ಇತ್ತೀಚಿನ ಹಂತದ (Present status) ಬಗ್ಗೆ ಎಲ್ಲಾ ಅಗತ್ಯ ದಾಖಲೆಗಳೊಂದಿಗೆ ವಿವರವಾದ ವರದಿಯನ್ನು ನೀಡುವಂತೆ ಪ್ರಾದೇಶಿಕ ನಿರ್ದೇಶಕರು (ಪರಿಸರ) ಮಂಗಳೂರು ರವರಿಗೆ ಸೂಚನೆ ನೀಡಲಾಗಿತ್ತು. ಪ್ರಾದೇಶಿಕ ನಿರ್ದೇಶಕರು (ಪರಿಸರ) ಮಂಗಳೂರು ರವರು ದಿನಾಂಕ 04.10.2017 ರಂದು ಪ್ರಾಧಿಕಾರಕ್ಕೆ ವರದಿಯನ್ನು ನೀಡಿದ್ದು, ಸದರಿ ಪ್ರಸ್ತಾವನೆಯಲ್ಲಿ ಸ.ನಂ. 105 ಎಂದು ನಮೂದಿಸಿದ್ದು, ಈ ಹಿಂದೆ ಸಲ್ಲಿಸಿದ್ದ ವರದಿ ಹಾಗೂ ಈಗ ಸಲ್ಲಿಸಲಾದ ವರದಿಯಲ್ಲಿ ಸರ್ವೆ ನಂಬರ್‌ಗಳಲ್ಲಿ ವ್ಯತ್ಯಾಸವಿರುವುದು ಕಂಡು ಬಂದಿರುವುದರಿಂದ ಸದರಿ

ಉಲ್ಲಂಘನಾ ಪ್ರಕರಣದ ಸರ್ವೆ ನಂಬರ್ ವ್ಯತ್ಯಾಸದ ಬಗ್ಗೆ ಮರು ಪರಿಶೀಲಿಸುವಂತೆ ಹಾಗೂ 2018 ರ CZMP ಯಂತೆ ಪರಿಶೀಲಿಸಿ ಸ್ಥಳ ಪರಿಶೀಲನೆ ನಡೆಸಿ ಸ್ಥಳ ಮಹಜರ್‌ನೊಂದಿಗೆ ಇತ್ತೀಚಿನ ಹಂತದ ಮಾಹಿತಿಯೊಂದಿಗೆ ವರದಿಯನ್ನು ಸಲ್ಲಿಸುವಂತೆ, ಪ್ರಾದೇಶಿಕ ನಿರ್ದೇಶಕರು (ಪರಿಸರ) ಮಂಗಳೂರು ರವರಿಗೆ ದಿನಾಂಕ 11.06.2019 ರಂದು ಪತ್ರ ಬರೆಯಲಾಗಿತ್ತು.

- ಕರ್ನಾಟಕ ರಾಜ್ಯ ಕಡಲ ತೀರ ವಲಯ ನಿರ್ವಹಣಾ ಪ್ರಾಧಿಕಾರದ ದಿನಾಂಕ 03.07.2019 ರ ಸಭೆಯಲ್ಲಿ ಸದರಿ ಉಲ್ಲಂಘನಾ ಪ್ರಕರಣದ ಬಗ್ಗೆ ವಿವರವಾಗಿ ಚರ್ಚಿಸಿ, ಇತ್ತೀಚಿನ ಹಂತದ ಬಗ್ಗೆ ಸ್ಥಳ ಪರಿಶೀಲನೆ ನಡೆಸಿ, ಅಗತ್ಯ ದಾಖಲೆಗಳೊಂದಿಗೆ DCZMC ಯಲ್ಲಿ ಮಂಡಿಸಿ ಸೂಕ್ತ ಶಿಫಾರಸ್ಸಿನೊಂದಿಗೆ ಪ್ರಾಧಿಕಾರಕ್ಕೆ ಸಲ್ಲಿಸುವಂತೆ ಪ್ರಾದೇಶಿಕ ನಿರ್ದೇಶಕರು (ಪರಿಸರ) ಮಂಗಳೂರು ಇವರಿಗೆ ಸೂಚಿಸಲಾಗಿತ್ತು.
- ಈ ಮಧ್ಯೆ ದಿನಾಂಕ 02.07.2019 ರಂದು ಪ್ರಾದೇಶಿಕ ನಿರ್ದೇಶಕರು (ಪರಿಸರ) ಮಂಗಳೂರು ರವರು ಸದರಿ ಪ್ರಕರಣದ ಸ್ಥಳ ಪರಿಶೀಲನೆ ನಡೆಸಿ ದಿನಾಂಕ 29.07.2019 ಹಾಗೂ ದಿನಾಂಕ 09.10.2019 ರಂದು ಈ ಕೆಳಕಂಡಂತೆ ಸಲ್ಲಿಸಿರುವ ವರದಿಯನ್ನು ಪ್ರಾಧಿಕಾರವು ಗಮನಿಸಿತು.

1. ಉ  
 ಲ್ಲಂಘನೆಯು ಸೋಮೇಶ್ವರ ಗ್ರಾಮದ ಸ.ನಂ. 104/3ಬಿಪಿ1 ಕ್ಕೆ ಸಂಬಂಧಿಸಿದ್ದು, ಸದರಿ ಸ್ಥಳದಲ್ಲಿ ಈಗಲೂ ಕಟ್ಟಡವಿದ್ದು, ಶ್ರೀ ದಿನಕರ ಉಚ್ಚಲ, ರವರು ದಿವಂಗತರಾಗಿರುವುದು ತಿಳಿದುಬಂದಿದ್ದು, ಸದರಿ ಕಟ್ಟಡದಲ್ಲಿ ಅವರ ಕುಟುಂಬ ವಾಸವಿರುವುದಾಗಿ ವರದಿ ಮಾಡಿರುತ್ತಾರೆ.

2. ಸ  
 'ದರಿ ಸ್ಥಳವು 1996 ಅನುಷ್ಠಾನಿತ ನಕ್ಷೆಯಂತೆ CRZ -III ರ ವರ್ಗದಲ್ಲಿತ್ತು. 2018 ರ CZMP ನಕ್ಷೆಯಂತೆ CRZ -II ರ ವರ್ಗದಲ್ಲಿರುತ್ತದೆ ಸದರಿ ಸ್ಥಳದ ಸಮುದ್ರದ ಕಡೆಗೆ 1991 ರ ಹಿಂದಿನ ಹಳೆಯ ಮೀಸುಗಾರಿಕೆ ರಸ್ತೆ ಇರುತ್ತದೆ.

3. ಸ  
 'ದರಿ ಸ್ಥಳದಲ್ಲಿ ಆರ್.ಸಿ.ಸಿ ಕಟ್ಟಡ ಹಾಗೂ ಆವರಣ ಗೋಡೆ ನಿರ್ಮಿಸಿರುವುದು ಕರಾವಳಿ ನಿಯಂತ್ರಣ ವಲಯ ಅಧಿಸೂಚನೆ 1991 ರ CRZ ಉಲ್ಲಂಘನೆಯಾಗಿರುತ್ತದೆ.

ಸದರಿ ವಿಷಯವಾಗಿ ಪ್ರಾಧಿಕಾರವು ವಿವರವಾಗಿ ಚರ್ಚಿಸಿ, ಇದು 2009 ನೇ ಸಾಲಿನ ಹಳೆಯ ಉಲ್ಲಂಘನಾ ಪ್ರಕರಣವಾಗಿದ್ದು, ಶ್ರೀ ದಿನಕರ ಉಚ್ಚಲ, ಮಂಗಳೂರು ಇವರು ಕರಾವಳಿ ನಿಯಂತ್ರಣ ವಲಯ ಅಧಿಸೂಚನೆ 1991 ಅನ್ನು ಉಲ್ಲಂಘಿಸಿ, ಸೋಮೇಶ್ವರ ಗ್ರಾಮದ ಸ.ನಂ. 104/3ಬಿಪಿ1 ರಲ್ಲಿ ಆರ್.ಸಿ.ಸಿ ಕಟ್ಟಡ ಹಾಗೂ ಆವರಣ ಗೋಡೆಯನ್ನು ನಿರ್ಮಿಸಿರುವುದರಿಂದ ಅವರ ವಾರಸುದಾರರಿಗೆ ಪರಿಸರ (ಸಂರಕ್ಷಣೆ) ಕಾಯ್ದೆ 1986 ರ ಸೆಕ್ಷನ್ 5 ರಡಿಯಲ್ಲಿ ನೋಟಿಸ್ ನೀಡಲು ತೀರ್ಮಾನಿಸಿತು.

29.5.11 ಶ್ರೀ ಬಾಳ ಎಸ್ ಗುರ್ರಂ, ಮಂಗಳೂರು ಇವರು ಸೋಮೇಶ್ವರ ಗ್ರಾಮದ ಸ.ನಂ. 144 ರಲ್ಲಿ ಆರ್.ಸಿ.ಸಿ. ಕಟ್ಟಡ ಹಾಗೂ ಆವರಣ ಗೋಡೆ ನಿರ್ಮಾಣ ಮಾಡಿ ಕರಾವಳಿ ನಿಯಂತ್ರಣ ವಲಯ ಅಧಿಸೂಚನೆ 1991 ನ್ನು ಉಲ್ಲಂಘಿಸಿರುವ ಬಗ್ಗೆ. (ಅಪಜೀ 136 ಸಿಆರ್‌ಝೆಡ್ 2018).

- ಶ್ರೀ ಬಾಳ ಎಸ್ ಗುರಂ, ಮಂಗಳೂರು ಇವರು ಸೋಮೇಶ್ವರ ಗ್ರಾಮದ ಸ.ನಂ. 144 ರಲ್ಲಿ ಆರ್.ಸಿ.ಸಿ. ಕಟ್ಟಡ ಹಾಗೂ ಆವರಣ ಗೋಡೆ ನಿರ್ಮಾಣ ಮಾಡಿ ಕರಾವಳಿ ನಿಯಂತ್ರಣ ವಲಯ ಅಧಿಸೂಚನೆ 1991ನ್ನು ಉಲ್ಲಂಘಿಸಿರುತ್ತಾರೆ. ಸದರಿ ಪ್ರದೇಶವು CRZ -III ರ ಅಭಿವೃದ್ಧಿ ನಿಷಿದ್ಧ ಪ್ರದೇಶದಲ್ಲಿ ಬರುತ್ತಿದ್ದು, ಸದರಿ ಸ್ಥಳದಲ್ಲಿ 1991 ರ ಹಿಂದೆ ಮನೆ ಇದ್ದ ಬಗ್ಗೆ ಹಾಗೂ ಇದು ಅಧಿಕೃತ ಕಟ್ಟಡ ಎನ್ನುವ ಬಗ್ಗೆ ಯಾವುದೇ ದಾಖಲೆಗಳು ಇರುವುದಿಲ್ಲ ಎಂದು ಉಲ್ಲಂಘನಾಧಾರರು ತಿಳಿಸಿರುವುದಾಗಿ ಪ್ರಾದೇಶಿಕ ನಿರ್ದೇಶಕರು (ಪರಿಸರ) ಮಂಗಳೂರು ರವರು ವರದಿ ಮಾಡಿರುವುದನ್ನು ಪ್ರಾಧಿಕಾರವು ಗಮನಿಸಿತು.
- ಈ ಹಿಂದೆ ಈ ಉಲ್ಲಂಘನಾ ಪ್ರಕರಣವನ್ನು ದಿನಾಂಕ 14.09.2009 ರ ಜಿಲ್ಲಾ ಕರಾವಳಿ ಸಮಿತಿ ಸಭೆಯಲ್ಲಿ ಮಂಡಿಸಿ 06.10.2009 ರಲ್ಲಿ ಸರ್ಕಾರಕ್ಕೆ ಸಲ್ಲಿಸಿದ್ದು, ಸದರಿ ಉಲ್ಲಂಘನಾ ಪ್ರಕರಣದ ಇತ್ತೀಚಿನ ಹಂತದ (Present status) ಬಗ್ಗೆ ಎಲ್ಲಾ ಅಗತ್ಯ ದಾಖಲೆಗಳೊಂದಿಗೆ ವಿವರವಾದ ವರದಿಯನ್ನು ನೀಡುವಂತೆ ಪ್ರಾದೇಶಿಕ ನಿರ್ದೇಶಕರು (ಪರಿಸರ) ಮಂಗಳೂರು ರವರಿಗೆ ಸೂಚನೆ ನೀಡಲಾಗಿತ್ತು. ಪ್ರಾದೇಶಿಕ ನಿರ್ದೇಶಕರು (ಪರಿಸರ) ಮಂಗಳೂರು ರವರು ದಿನಾಂಕ 04.10.2017 ರಂದು ಪ್ರಾಧಿಕಾರಕ್ಕೆ ವರದಿಯನ್ನು ನೀಡಿದ್ದು, ಸದರಿ ಉಲ್ಲಂಘನಾ ಪ್ರಕರಣವನ್ನು 2018 ರ CZMP ಯಂತೆ ಪರಿಶೀಲಿಸಿ ಸ್ಥಳ ಪರಿಶೀಲನೆ ನಡೆಸಿ ಸ್ಥಳ ಮಹಜರ್‌ನೊಂದಿಗೆ ಇತ್ತೀಚಿನ ಹಂತದ ಮಾಹಿತಿಯೊಂದಿಗೆ ವರದಿಯನ್ನು ಸಲ್ಲಿಸುವಂತೆ, ಪ್ರಾದೇಶಿಕ ನಿರ್ದೇಶಕರು (ಪರಿಸರ) ಮಂಗಳೂರು ರವರಿಗೆ ದಿನಾಂಕ 11.06.2019 ರಂದು ಪತ್ರ ಬರೆಯಲಾಗಿತ್ತು.
- ಸದರಿ ಪ್ರಸ್ತಾವನೆಯನ್ನು ದಿನಾಂಕ 03.07.2019 ರ ಕರ್ನಾಟಕ ರಾಜ್ಯ ಕಡಲ ತೀರ ವಲಯ ನಿರ್ವಹಣಾ ಪ್ರಾಧಿಕಾರದ ಸಭೆಯಲ್ಲಿ ಮಂಡಿಸಲಾಗಿದ್ದು, ಅಗತ್ಯ ದಾಖಲೆಗಳೊಂದಿಗೆ DCZMC ಯಲ್ಲಿ ಮಂಡಿಸಿ ಸೂಕ್ತ ಶಿಫಾರಸ್ಸಿನೊಂದಿಗೆ ಪ್ರಾಧಿಕಾರಕ್ಕೆ ಸಲ್ಲಿಸುವಂತೆ ಪ್ರಾದೇಶಿಕ ನಿರ್ದೇಶಕರು (ಪರಿಸರ) ಮಂಗಳೂರು ಇವರಿಗೆ ಸೂಚಿಸಲಾಗಿತ್ತು.
- ಪ್ರಾದೇಶಿಕ ನಿರ್ದೇಶಕರು, ಮಂಗಳೂರು ರವರು ದಿನಾಂಕ 02.07.2019 ರಂದು ಸದರಿ ಪ್ರಕರಣದ ಸ್ಥಳ ಪರಿಶೀಲನೆ ನಡೆಸಿ, ಈ ಕೆಳಕಂಡಂತೆ ವರದಿಯನ್ನು ದಿನಾಂಕ 29.07.2019 & 09.10.2019 ರಂದು ಸಲ್ಲಿಸಿರುವುದನ್ನು ಪ್ರಾಧಿಕಾರವು ಗಮನಿಸಿತು.

1. ಸೋಮೇಶ್ವರ ಗ್ರಾಮದ ಸ.ನಂ. 144/1ಪಿ9 ರಲ್ಲಿನ ಸ್ಥಳದಲ್ಲಿ ಕಟ್ಟಡವಿದ್ದು, ಆವರಣ ಗೋಡೆ ಕೂಡ ಹಾಗೆಯೇ ಇರುವುದಾಗಿ ಹಾಗೂ ಸದರಿ ಕಟ್ಟಡದಲ್ಲಿ ಶ್ರೀ ಬಾಳ ಎಸ್ ಗುರಂ ರವರ ಪತ್ನಿ ಶ್ರೀಮತಿ ವಿವೋಚಿನಿ ಸುವರ್ಣ ರವರು ವಾಸವಿರುತ್ತಾರೆ

2. ಸದರಿ ಸ್ಥಳವು 1996 ಅನುಮೋದಿತ ನಕ್ಷೆಯಂತೆ CRZ -III ರ ವರ್ಗದಲ್ಲಿದೆ. 2018 ರ CZMP ನಕ್ಷೆಯಂತೆ CRZ -II ರ ವರ್ಗದಲ್ಲಿರುತ್ತದೆ ಸಮುದ್ರ ಭರತ ರೇಖೆಯಿಂದ 75 ಮೀ ದೂರದಲ್ಲಿರುತ್ತದೆ. ಸದರಿ ಸ್ಥಳದ ಸಮುದ್ರದ ಕಡೆಗೆ 1991 ರ ಹಿಂದಿನ ಹಳೆಯ ಮೀನುಗಾರಿಕೆ ರಸ್ತೆ ಇರುತ್ತದೆ.

3. ಸದರಿ ಸ್ಥಳದಲ್ಲಿ ಆರ್.ಸಿ.ಸಿ ಕಟ್ಟಡ ಹಾಗೂ ಆವರಣ ಗೋಡೆ ನಿರ್ಮಿಸಿರುವುದು

ಕರಾವಳಿ ನಿಯಂತ್ರಣ ವಲಯ ಅಧಿಸೂಚನೆ 1991ರ CRZ  
ಉಲ್ಲಂಘನೆಯಾಗಿರುತ್ತದೆ.

ಸದರಿ ವಿಷಯವಾಗಿ ಪ್ರಾಧಿಕಾರವು ವಿವರವಾಗಿ ಚರ್ಚಿಸಿ, ಇದು 2009 ನೇ ಸಾಲಿನ ಹಳೆಯ ಉಲ್ಲಂಘನಾ ಪ್ರಕರಣವಾಗಿದ್ದು, ಶ್ರೀ ಬಾಳ ಎಸ್ ಗುರ್ರಂ ರವರು ಕರಾವಳಿ ನಿಯಂತ್ರಣ ವಲಯ ಅಧಿಸೂಚನೆಯನ್ನು ಉಲ್ಲಂಘಿಸಿ, ಸೋಮೇಶ್ವರ ಗ್ರಾಮದ ಸ.ನಂ. 144/1ಪಿ9 ರಲ್ಲಿ ಆರ್.ಸಿ.ಸಿ ಕಟ್ಟಡ ಹಾಗೂ ಆವರಣ ಗೋಡೆಯನ್ನು ನಿರ್ಮಿಸಿರುವುದರಿಂದ ಪರಿಸರ (ಸಂರಕ್ಷಣೆ) ಕಾಯ್ದೆ 1986 ರ ಸೆಕ್ಷನ್ 5 ರಡಿಯಲ್ಲಿ ಶ್ರೀ ಬಾಳ ಎಸ್ ಗುರ್ರಂ ರವರ ಪತ್ನಿ ಶ್ರೀಮತಿ ವಿಮೋಚಿನಿ ಸುವರ್ಣ ರವರಿಗೆ ನೋಟಿಸ್ ನೀಡಲು ತೀರ್ಮಾನಿಸಿತು.

29.5.12 ಶ್ರೀ ಪೂವಪ್ಪ ಟಿ ಅಮೀನ್, ಉಡುಪಿ ಇವರು ಉಡುಪಿ ತಾಲ್ಲೂಕು, ಕೊಡವೂರು ಗ್ರಾಮದ ಸ.ನಂ.266 ರಲ್ಲಿ ಐಸ್‌ಪ್ಲಾಂಟ್, ಕೋಲ್ಡ್ ಸ್ಟೋರೇಜ್ ನಿರ್ಮಾಣಕ್ಕೆ ನಿರಾಕ್ಷೇಪಣಾ ಪತ್ರ ಕೋರಿರುವ ಬಗ್ಗೆ (ಅಪಜೀ 154 ಸಿಆರ್‌ಜೆಡ್ 2019).

- ಉಡುಪಿ ತಾಲ್ಲೂಕು, ಕೊಡವೂರು ಗ್ರಾಮದ ಸ.ನಂ.266 ರಲ್ಲಿ ಐಸ್‌ಪ್ಲಾಂಟ್ ಮತ್ತು ಕೋಲ್ಡ್ ಸ್ಟೋರೇಜ್ ನಿರ್ಮಿಸಲು ಕರಾವಳಿ ನಿಯಂತ್ರಣ ವಲಯ ನಿರಾಕ್ಷೇಪಣಾ ಪತ್ರ ನೀಡುವಂತೆ ಶ್ರೀ ಪೂವಪ್ಪ ಟಿ ಅಮೀನ್, ಉಡುಪಿ ಇವರು ಅರ್ಜಿ ಸಲ್ಲಿಸಿರುತ್ತಾರೆ. ಸದರಿ ಸ್ಥಳವು CRZ-II ರಲ್ಲಿ ಬರುತ್ತಿದ್ದು, ಸಮುದ್ರ ಭರತ ರೇಖೆಯಿಂದ 480 ಮೀ ದೂರ ಹಾಗೂ ನದಿಯ ಭರತ ರೇಖೆಯಿಂದ 10 ಮೀ ದೂರದಲ್ಲಿರುತ್ತದೆ.
- ಪ್ರಸ್ತಾವನೆಯನ್ನು ದಿನಾಂಕ 17.12.2018 ರ ಜಿಲ್ಲಾ ಕರಾವಳಿ ವಲಯ ನಿರ್ವಹಣಾ ಸಮಿತಿ ಸಭೆಯಲ್ಲಿ ಮಂಡಿಸಲಾಗಿತ್ತು. ಅರ್ಜಿದಾರರು ಅನುಮತಿ ಪಡೆಯದೆ ಈಗಾಗಲೇ ಕಟ್ಟಡ ನಿರ್ಮಾಣ ಕಾರ್ಯವನ್ನು ಪ್ರಾರಂಭಿಸಿರುವುದರಿಂದ ಸದರಿ ಪ್ರಸ್ತಾವನೆಯನ್ನು ಕರಾವಳಿ ನಿಯಂತ್ರಣ ವಲಯ ಅಧಿಸೂಚನೆ-2011 ರ ಉಲ್ಲಂಘನೆ ಪ್ರಕರಣವೆಂದು ಪರಿಗಣಿಸಿ, ಪ್ರಾದೇಶಿಕ ನಿರ್ದೇಶಕರು (ಪರಿಸರ) ಉಡುಪಿರವರು ದಿನಾಂಕ 11.01.2019 ರಂದು ಮುಂದಿನ ಕ್ರಮಕ್ಕಾಗಿ ಪ್ರಾಧಿಕಾರಕ್ಕೆ ಸಲ್ಲಿಸಿರುತ್ತಾರೆ.
- ಸದರಿ ಕಟ್ಟಡದ ನದಿಯ ಕಡೆಗೆ ಯಾವುದೇ ಅಧಿಕೃತ ಕಟ್ಟಡ/ರಸ್ತೆ ಇರುವುದಿಲ್ಲ ಎಂದು ದಿನಾಂಕ 20.03.2019 ರಂದು ವರದಿ ಮಾಡಿದ್ದು, ಅರ್ಜಿದಾರರು ಅನುಮತಿ ಪಡೆಯದೆ ಈಗಾಗಲೇ ಕಟ್ಟಡ ನಿರ್ಮಾಣ ಕೈಗೊಂಡಿರುವುದು CRZ ಅಧಿಸೂಚನೆ 2011 ರ ಪ್ಯಾರಾ 8 II CRZ II (i) ರಂತೆ ಉಲ್ಲಂಘನೆಯಾಗಿರುತ್ತದೆ.
- ಶ್ರೀ ಪೂವಪ್ಪ ಟಿ ಅಮೀನ್ "ಶಿವಜ್ಯೋತಿ" ಬೈಲಕೆರೆ ಅಂಚೆ, ಉಡುಪಿ ಇವರು ಕೊಡವೂರು ಗ್ರಾಮದ ಸ.ನಂ.266 ರಲ್ಲಿ ಅವಶ್ಯಕವಾದ ಯಾವುದೇ ಇಲಾಖೆಯ ಅನುಮತಿ ಪಡೆಯದೆ ಐಸ್‌ಪ್ಲಾಂಟ್, ಕೋಲ್ಡ್ ಸ್ಟೋರೇಜ್ ಕಟ್ಟಡ ನಿರ್ಮಾಣ ಮಾಡುತ್ತಿರುವ ಬಗ್ಗೆ ಹಾಗೂ ಸದರಿ ಕಟ್ಟಡ ಕೆಲಸವನ್ನು ಕೂಡಲೇ ಸ್ಥಗಿತಗೊಳಿಸಲು ಕ್ರಮ ಕೈಗೊಳ್ಳುವಂತೆ ಶ್ರೀ ಸೂರತ್ ಕಾಂಚನ್, ಬಿನ್ ಸುಧಾಕರ ಕಾಂಚನ್ ಪಡುಕೆರೆ, ಮಲ್ಟಿ ಹಾಗೂ ಇತರೆ ಮಲ್ಟಿ ಮೀನುಗಾರರು ದೂರು ಅರ್ಜಿಯನ್ನು ದಿನಾಂಕ 29.01.2019 ರಂದು ಸಲ್ಲಿಸಿದ್ದು, ಈ ವಿಷಯವನ್ನು KSCZMA ಸಭೆಯಲ್ಲಿ ಮಂಡಿಸಿ ಸೂಕ್ತ ನಿರ್ಣಯ ತೆಗೆದುಕೊಳ್ಳುವುದಾಗಿ ದೂರುದಾರರಿಗೆ ಹಿಂಬರಹ ನೀಡಲಾಗಿತ್ತು.
- ಕರ್ನಾಟಕ ರಾಜ್ಯ ಕಡಲ ತೀರ ವಲಯ ನಿರ್ವಹಣಾ ಪ್ರಾಧಿಕಾರದ ದಿನಾಂಕ 03.07.2019 ರ ಸಭೆಯಲ್ಲಿ ಸದರಿ ಉಲ್ಲಂಘನಾ ಪ್ರಕರಣದ ಬಗ್ಗೆ ವಿವರವಾಗಿ ಚರ್ಚಿಸಿ, ಕೊಡವೂರು ಗ್ರಾಮದ ಸ.ನಂ.266 ರಲ್ಲಿ

ಐಸಿಫ್ಲಾಂಟ್, ಕೋಲ್ಡ್ ಸ್ಟೋರೇಜ್ ನಿರ್ಮಾಣ ಮಾಡುತ್ತಿರುವುದು, CRZ ಅಧಿಸೂಚನೆ 2011 ರ ಪ್ಯಾರಾ 8 II CRZ II (i) ರಂತೆ ಸ್ಪಷ್ಟ ಉಲ್ಲಂಘನೆ ಎಂದು ನಿರ್ಣಯಿಸಿ, ಪರಿಸರ (ಸಂರಕ್ಷಣೆ) ಕಾಯ್ದೆ 1986 ರ ಸೆಕ್ಷನ್ 5 ರಡಿಯಲ್ಲಿ ಪ್ರಸ್ತಾಪಿತ ನಿರ್ದೇಶನವನ್ನು (Notice of proposed directions) ದಿನಾಂಕ 26.08.2019 ರಂದು ನೀಡಲಾಗಿತ್ತು.

ಇದಕ್ಕೆ ಉತ್ತರವಾಗಿ, ಶ್ರೀ ಪೂವಪ್ಪ ಟಿ ಅಮೀನ್ ರವರು ಕೇಂದ್ರ ಅರಣ್ಯ ಪರಿಸರ ಹವಾಮಾನ ಬದಲಾವಣೆ ಮಂತ್ರಾಲಯದ ಅಧಿಸೂಚನೆ 06.03.2018 ರಲ್ಲಿನ ಅವಕಾಶದಂತೆ ಸದರಿ ಪ್ರಕರಣವನ್ನು ಮರುಪರಿಶೀಲನೆ ಮಾಡುವಂತೆ ಕೋರಿ ದಿನಾಂಕ 16.09.2019 ರಂದು ಮನವಿಯನ್ನು ಸಲ್ಲಿಸಿರುತ್ತಾರೆ.

ಸದರಿ ವಿಷಯವಾಗಿ ಪ್ರಾಧಿಕಾರವು ವಿವರವಾಗಿ ಚರ್ಚಿಸಿ, ಕೇಂದ್ರ ಅರಣ್ಯ ಪರಿಸರ ಹವಾಮಾನ ಬದಲಾವಣೆ ಮಂತ್ರಾಲಯದ ಅಧಿಸೂಚನೆ 06.03.2018 ರಂತೆ ಸದರಿ ಪ್ರಸ್ತಾವನೆಯನ್ನು ಪರಿಗಣಿಸಲು ಸಾಧ್ಯವಿರುವುದಿಲ್ಲ ಎಂದು ಅಭಿಪ್ರಾಯಪಟ್ಟು ಕೊಡವೂರು ಗ್ರಾಮದ ಸ.ನಂ.266 ರಲ್ಲಿ ಐಸಿಫ್ಲಾಂಟ್, ಕೋಲ್ಡ್ ಸ್ಟೋರೇಜ್ ನಿರ್ಮಾಣ ಮಾಡುತ್ತಿರುವುದು, CRZ ಅಧಿಸೂಚನೆ 2011 ರ ಪ್ಯಾರಾ 8 II CRZ II (i) ರಂತೆ ಸ್ಪಷ್ಟ ಉಲ್ಲಂಘನೆ ಎಂದು ಪರಿಗಣಿಸಿ ಸದರಿ ಉಲ್ಲಂಘನೆಯನ್ನು ತೆರವುಗೊಳಿಸುವಂತೆ, ಪರಿಸರ (ಸಂರಕ್ಷಣೆ) ಕಾಯ್ದೆ 1986 ರ ಸೆಕ್ಷನ್ 5 ರಡಿಯಲ್ಲಿ ನೋಟೀಸ್ ನೀಡುವಂತೆ ನಿರ್ಣಯಿಸಿತು.

**29.5.13 ಶ್ರೀಮತಿ ಪ್ರೇಮ ಎಸ್. ಉಚ್ಚಲ ಮಂಗಳೂರು ರವರು ಸೋಮೇಶ್ವರ ಗ್ರಾಮ ಸ.ನಂ. 107/3 ರಲ್ಲಿ ಅನಧಿಕೃತವಾಗಿ ಅವರಣ ಗೋಡೆ ಮತ್ತು ಕಟ್ಟಡ ನಿರ್ಮಾಣ ಮಾಡಿರುವುದು ಕರಾವಳಿ ನಿಯಂತ್ರಣ ವಲಯ ಅಧಿಸೂಚನೆ 1991ನ್ನು ಉಲ್ಲಂಘಿಸಿರುವ ಬಗ್ಗೆ. (ಅಪಜೀ 141 ಸಿಆರ್‌ಝೆಡ್ 2018).**

- ಶ್ರೀಮತಿ ಪ್ರೇಮ ಎಸ್. ಉಚ್ಚಲ ಮಂಗಳೂರು ರವರು ಸದರಿ ಸ್ಥಳದಲ್ಲಿ ಇದ್ದ ಹಳೆಯ ಮನೆಯನ್ನು ಕೆಡವಿ CRZ ಅನುಮತಿ ಇಲ್ಲದೆ ಮನೆಯನ್ನು ಮರು ನಿರ್ಮಾಣ ಮಾಡಿರುತ್ತಾರೆ. ಸದರಿ ಪ್ರದೇಶವು CRZ-III ರ ಅಭಿವೃದ್ಧಿ ನಿಷಿದ್ಧ ಪ್ರದೇಶದಲ್ಲಿ ಬರುತ್ತಿದ್ದು, CRZ ಅಧಿಸೂಚನೆ 1991ರ ಪ್ಯಾರಾ 6 (2) ರಂತೆ ಉಲ್ಲಂಘನೆಯಾಗಿರುತ್ತದೆ. ಈ ಉಲ್ಲಂಘನಾ ಪ್ರಕರಣವನ್ನು ದಿನಾಂಕ 13.09.2012 ರ ಜಿಲ್ಲಾ ಕರಾವಳಿ ವಲಯ ನಿರ್ವಹಣಾ ಸಮಿತಿ ಸಭೆಯಲ್ಲಿ ಮಂಡಿಸಲಾಗಿತ್ತು. ಉಲ್ಲಂಘನೆದಾರರು ಹಳೆಯ ತೆರಿಗೆ ನಿರ್ಧಾರಣಾ ಪಟ್ಟಿಯನ್ನು ಮಾತ್ರ ನೀಡಿದ್ದು, ಹಳೆಯ ತೆರಿಗೆ ರಶೀದಿಯನ್ನು ಸಹ ನೀಡುವಂತೆ ತಿಳಿಸಲಾಗಿತ್ತು ಎಂಬುದಾಗಿ ಪ್ರಾದೇಶಿಕ ನಿರ್ದೇಶಕರು (ಪರಿಸರ) ಮಂಗಳೂರು ರವರು ವರದಿ ಮಾಡಿರುವುದನ್ನು ಪ್ರಾಧಿಕಾರವು ಗಮನಿಸಿತು.
- ಸದರಿ ಉಲ್ಲಂಘನಾ ಪ್ರಕರಣದ ಇತ್ತೀಚಿನ ಹಂತದ (Present status) ಬಗ್ಗೆ ಎಲ್ಲಾ ಅಗತ್ಯ ದಾಖಲೆಗಳೊಂದಿಗೆ ವಿವರವಾದ ವರದಿಯನ್ನು ನೀಡುವಂತೆ ಪ್ರಾದೇಶಿಕ ನಿರ್ದೇಶಕರು (ಪರಿಸರ) ಮಂಗಳೂರು ರವರಿಗೆ ಸೂಚನೆ ನೀಡಲಾಗಿತ್ತು. ಪ್ರಾದೇಶಿಕ ನಿರ್ದೇಶಕರು (ಪರಿಸರ) ಮಂಗಳೂರು ರವರು ದಿನಾಂಕ 04.10.2017 ರಂದು ಪ್ರಾಧಿಕಾರಕ್ಕೆ ವರದಿಯನ್ನು ನೀಡಿದ್ದು, ಪ್ರಕರಣದ ಇತ್ತೀಚಿನ ಹಂತದ ವಿವರಗಳನ್ನು ಸಲ್ಲಿಸಿರುವುದಿಲ್ಲ ಹಾಗೂ ಅರ್ಜಿದಾರರು ಹಳೆಯ ತೆರಿಗೆ ರಶೀದಿಯನ್ನು ನೀಡಿರುವುದಿಲ್ಲ.
- ಆದ್ದರಿಂದ, ಸದರಿ ಉಲ್ಲಂಘನಾ ಪ್ರಕರಣವನ್ನು 2018ರ CZMP ಯಂತೆ ಪರಿಶೀಲಿಸಿ ಸ್ಥಳ ಪರಿಶೀಲನೆ ನಡೆಸಿ ಸ್ಥಳ ಮಹಜರ್‌ನೊಂದಿಗೆ ಇತ್ತೀಚಿನ ಹಂತದ ಮಾಹಿತಿಯೊಂದಿಗೆ ವರದಿಯನ್ನು ಸಲ್ಲಿಸುವಂತೆ, ಪ್ರಾದೇಶಿಕ ನಿರ್ದೇಶಕರು (ಪರಿಸರ) ಮಂಗಳೂರು ರವರಿಗೆ ದಿನಾಂಕ 11.06.2019 ರಂದು ಪತ್ರ ಬರೆಯಲಾಗಿತ್ತು. ಅದರಂತೆ, ಪ್ರಾದೇಶಿಕ ನಿರ್ದೇಶಕರು ಸ್ಥಳ ಪರಿಶೀಲನೆ ನಡೆಸಿ, ಈ ಕೆಳಕಂಡಂತೆ ವರದಿ ಮಾಡಿರುವುದನ್ನು ಪ್ರಾಧಿಕಾರವು ಗಮನಿಸಿತು.
  1. ಸದರಿ ಪ್ರದೇಶವು 1996ರ ಅನುಮೋದಿತ ನಕ್ಷೆಯಂತೆ, CRZ 3ನೇ ವರ್ಗದಲ್ಲಿತ್ತು. ಆದರೆ 2018ರ CZMP ಪ್ರಕಾರ CRZ-II ವ್ಯಾಪ್ತಿಯಲ್ಲಿ ಬರುತ್ತದೆ ಹಾಗೂ ಸಮುದ್ರ ಭರತರೇಖೆಯಿಂದ 79ಮೀ ದೂರದಲ್ಲಿರುತ್ತದೆ. ಸದರಿ ಸ್ಥಳದ ಸಮುದ್ರ ಕಡೆಗೆ 1991 ರ ಹಿಂದಿನ ಹಳೆಯ ಮೀನುಗಾರಿಕಾ ರಸ್ತೆ ಇರುತ್ತದೆ.



2. ಆದರೆ, ಶ್ರೀಮತಿ ಪ್ರೇಮ ಎಸ್. ಉಚ್ಚಲ ರವರು ಹಳೆಯ ಮನೆಯನ್ನು ಕೆಡವಿ ಸದರಿ ಸ್ಥಳದಲ್ಲಿ ಆರ್.ಸಿ.ಸಿ ಕಟ್ಟಡ ಹಾಗೂ ಅವರಣ ಗೋಡೆ ನಿರ್ಮಿಸಿರುವುದು CRZ ಅಧಿಸೂಚನೆ 1991ರ ಪ್ಯಾರಾ 6 (2) ರಂತೆ ಉಲ್ಲಂಘನೆಯಾಗಿರುತ್ತದೆ.

ಶ್ರೀಮತಿ. ಪ್ರೇಮ ಉಚ್ಚಲ ರವರು, ದಿನಾಂಕ: 04.11.2019 ರಂದು ಮನವಿ ಸಲ್ಲಿಸಿದ್ದು, ಅಧಿಕೃತ ಹಳೆ ಕಟ್ಟಡ ಮನೆ ಸಂಖ್ಯೆ: 9-42 ಅನ್ನು ಪುನರ್ ನಿರ್ಮಾಣ ಮಾಡಿದ್ದು, 2011ರ ಸಿಆರ್‌ಝಡ್ ಅಧಿಸೂಚನೆ ಪ್ಯಾರಾ 6 ಡಿ ರಲ್ಲಿನ ಅವಕಾಶದಂತೆ ಈ ನಿರ್ಮಾಣವನ್ನು ಸಕ್ರಮಗೊಳಿಸಬೇಕೆಂದು ಕೋರಿರುತ್ತಾರೆ. ಸದರಿ ಮನೆ ಸಂಖ್ಯೆ: 9-42 ಶ್ರೀ. ಚನಿಯಪ್ಪ ಎಂಬುವವರ ಹೆಸರಿನಲ್ಲಿ 1988-99ನೇ ಸಾಲಿನ ತೆರಿಗೆ ದಾಖಲಾತಿ ಪಹಿಯಲ್ಲಿ ಇರುವುದಾಗಿ ಸೋಮೇಶ್ವರ ಪುರಸಭೆ ಇವರಿಂದ ಪಡೆದಿರುವ ದೃಢಪತ್ರವನ್ನು ಹಾಗೂ ಮನೆ ತೆರಿಗೆ ರಸೀದಿಯನ್ನು ಸಲ್ಲಿಸಿರುತ್ತಾರೆ. ಆದರೆ, ಸದರಿ ಆಸ್ತಿಯು ಶ್ರೀ. ಚನಿಯಪ್ಪ ಯವರಿಂದ ಶ್ರೀಮತಿ. ಪ್ರೇಮ ಉಚ್ಚಲ ರವರಿಗೆ ಹೇಗೆ ವರ್ಗಾವಣೆಯಾಗಿದೆ ಎಂಬ ಬಗ್ಗೆ ದಾಖಲೆ ನೀಡಿರುವುದಿಲ್ಲ.

ಈ ಉಲ್ಲಂಘನೆ ಪ್ರಕರಣವು CRZ ಅಧಿಸೂಚನೆ 1991ಕ್ಕೆ ಸಂಬಂಧಪಟ್ಟಿದ್ದು, ಪ್ಯಾರಾ 6 (2) ರಲ್ಲಿ CRZ-III (NDZ) ಪ್ಯಾಪ್ತಿಯಲ್ಲಿ ಅಧಿಕೃತ ಕಟ್ಟಡದ ರಿಪೇರಿಗೆ ಮಾತ್ರ ಅವಕಾಶ ಕಲ್ಪಿಸಲಾಗಿದ್ದು, ಪುನರ್ ನಿರ್ಮಾಣಕ್ಕೆ ಅವಕಾಶವಿರುವ ಬಗ್ಗೆ ಪ್ರಸ್ತಾವನೆ ಇರುವುದಿಲ್ಲ.

ಸದರಿ ವಿಷಯವಾಗಿ ಪ್ರಾಧಿಕಾರವು ವಿವರವಾಗಿ ಚರ್ಚಿಸಿ, CRZ ಅಧಿಸೂಚನೆ 1991ಕ್ಕೆ ಸಂಬಂಧಪಟ್ಟಿದ್ದು, ಪ್ಯಾರಾ 6 (2) ರಂತೆ, ಉಲ್ಲಂಘನೆ ಎಂದು ಪರಿಗಣಿಸಿ, ಶ್ರೀಮತಿ ಪ್ರೇಮ ಎಸ್. ಉಚ್ಚಲ ರವರಿಗೆ ಪರಿಸರ (ಸಂರಕ್ಷಣೆ) ಕಾಯ್ದೆ 1986 ರ ಸೆಕ್ಷನ್ 5 ರಡಿ ಪ್ರಸ್ತಾಪಿತ ನಿರ್ದೇಶನ ನೀಡುವಂತೆ ನಿರ್ಣಯಿಸಿತು.

29.5.14 ಕುಮಟಾ ತಾಲ್ಲೂಕಿನ ಹೊಲನಗದ್ದೆ ಗ್ರಾಮದ ಸ. ನಂ. 562,497/2ಎ, 497/2 ಬಿ, 498/1,498/3ಎ, 564/6ಎ1ಬಿ, 496/3ಎ ಮತ್ತು 499/2 ರಲ್ಲಿ ಡಾ. ರವಿರಾಜ್ ಗಜಾನನ ಕಡ್ಲೆರವರು "ಅಶ್ವಿನಿ ಧಾಮ", ಆಯುರ್ವೇದಿಕ್ ಆಸ್ಪತ್ರೆಯನ್ನು ನಿರ್ಮಿಸಿರುವ ಬಗ್ಗೆ (ಅಪಜೀ 193 ಸಿಆರ್‌ಝಡ್ 2018/ ಅಪಜೀ 06 ಸಿಆರ್‌ಝಡ್ 2016).

- Sri Raviraj Gajanan Kadle had submitted his application on 25.11.2015 for CRZ clearance for construction of Ayurvedic Hospital at Sy. No. 562,497/2A, 497/2B, 498/1, 498/3A, 564/6A1B, 496/3 A & 499/2 of Holanagadde Village of Kumta Taluk. As he has already started the construction work, without obtaining prior CRZ clearance a notice was issued on 17.03.2016 as per the decision of the KSCZMA meeting held on 30.01.2016 as it is a violation of CRZ notification 2011.

- The details of building are as below:

Sl.No	Building Nos.	Situated Sy.No.	Total land area (Sq.ft)	Total Floor area (Sq.ft)	CRZ Clasification
1	444, 444 A, 444B & 444E,	562	38,115	4,311	CRZ-III (NDZ)
2	444 C	497/2A & 497/3A	13,884.75	1,375	CRZ-III (200-500)
3	444D	498/1 & 498/3A	8575.875	1,920	CRZ-III (200-500)
4	444F	564/6A1B	3811.5	64	CRZ-III (200-500)
5	444G	496/3A	3,539.25	822	CRZ-III (200-500)
6	444H	499/2	14,701.5	1,024	CRZ-III (200-500)

			Total	9,516 Sq.ft (884 Sqm)	
--	--	--	-------	--------------------------	--

- Regional Director (Env) Karwar has filed a case against the violator in the JMFC Court, Kumata under section 19 of Environment (Protection) Act on 29.08.2017.
- As per the Notification dated 06.03.2018 Sri Raviraj Kadle has submitted his application to MoEF & CC on 02.07.2018. He has submitted his application to the Authority on 12.07.2018 and requested to recommend the proposal to the MoEF & CC. As per the approved CZMP this site falls in CRZ III NDZ & CRZ III (200-500 m). As per para 8 III CRZ - III (A) (j) of CRZ Notification 2011, *construction of dispensaries, schools, public rain shelter, community toilets, bridges, roads, provision of facilities for water supply, drainage, sewerage, crematoria, cemeteries and electric sub-station which are required for the local inhabitants are permissible activities. But the applicant is running an Ayurvedic Hospital. As per the notification dated 06.03.2018, such case shall be considered by MoEF provided that request is received in the said Ministry by 30.06.2018.*

The subject was placed before the Authority meeting held on 16.11.2018 & 17.11.2018

The applicant made a presentation before the Authority about his activities. After hearing the applicant and verifying the documents/photos the Authority opined that the activities under taken by the applicant is more of a hospital rather than a dispensary. The Authority noted that as per para 8 III CRZ - III (A) (j) of CRZ Notification 2011 construction of dispensary is a permissible activity, but not hospital. Hence the Authority decided not to recommend the proposal to MoEF & CC since it is not a permissible activity as per the CRZ notification 2011.

Further, Sri Raviraj Gajanan Kadle has submitted review petition on 22.02.2019 requesting for Post Facto approval for the above said buildings and also to accord approval to withdraw the compliant filed against him which is pending before the JMFC Court, Kumta in CC No. 677/17. In this letter he has requested to regularize the total built up area around 1600 Sq.mts mentioning the additional Sy. Nos. 561/1B, 563/2, 588/17B2, 635, 496/1A, 496/4A, 496/5, 497/5, 498/3B, 499/3A & 499/3B.

*Sri Raviraj Gajanan Kadle has appeared before the Authority and submitted his request letter dated 03.02.2020. In this letter it is stated that MoEF & CC has given CRZ clearance for "Almas Ayurvedic Hospitals & Research Centre" at Malapuram Kerala vide letter dated 08.06.2017, and he has also stated that he is running an Ayurvedic Panchkarma Center which*

falls under the new category of Ayush Therapy Center as per the new amendment dated 27.03.2018 to KPME Act 2009.

The Authority after discussion and deliberation opined that as per the CRZ notification 2011, Kerala State has got some relaxation in CRZ provisions. As far this is concerned it is already registered under a violation case and is pending before the JMFC Court Kumta, Further the Authority has noted that earlier, the total area of 9 structures which are built in violation of CRZ notification was mentioned as 9516 sq.ft (884 Sqmts) now he is claiming for regularization of total built up area of 1600 Sqmts with some new Sy. Nos.

Hence, the Authority directed the Regional Director (ENV), Karwar to conduct spot inspection and submit the detailed report.

29.5.15 ಮಂಗಳೂರು ತಾಲ್ಲೂಕಿನ ಉಳ್ಳಾಲ ಗ್ರಾಮದ ಸ.ನಂ. 149-5ಬಿ, 74-1ಎ1 ಮತ್ತು 74-2ಎ1 ರಲ್ಲಿ ಆವರಣ ಗೋಡೆ, ಶೆಡ್, ಕಟ್ಟಡ, ಟ್ಯಾಂಕ್‌ಗಳನ್ನು ನಿರ್ಮಾಣ ಮಾಡಿ ಕರಾವಳಿ ನಿಯಂತ್ರಣ ವಲಯ ಅಧಿಸೂಚನೆ 2011ನ್ನು ಉಲ್ಲಂಘಿಸಿರುವ ಬಗ್ಗೆ. (ಅಪಜೀ 205 ಸಿಆರ್‌ಬಿಡ್ 2018).

- ಮೆ. ಯುನೈಟೆಡ್ ಮರೈನ್ ಪ್ರೊಡೆಕ್ಟ್ಸ್ ಲಿ., ಉಳ್ಳಾಲ ಇವರು ಮಂಗಳೂರು ತಾಲ್ಲೂಕಿನ ಉಳ್ಳಾಲ ಗ್ರಾಮದ ಸ.ನಂ. 149-5ಬಿ, 74-1ಎ1 ಮತ್ತು 74-2ಎ1 ರಲ್ಲಿ ಆವರಣ ಗೋಡೆ, ಶೆಡ್, ಕಟ್ಟಡ, ಟ್ಯಾಂಕ್‌ಗಳನ್ನು ನಿರ್ಮಾಣ ಮಾಡಿ ಕರಾವಳಿ ನಿಯಂತ್ರಣ ವಲಯ ಅಧಿಸೂಚನೆ 2011ನ್ನು ಉಲ್ಲಂಘಿಸಿರುತ್ತಾರೆ ಎಂದು ಪ್ರಾದೇಶಿಕ ನಿರ್ದೇಶಕರು (ಮಂಗಳೂರು) ರವರು ದಿನಾಂಕ 26.06.2018 ರಂದು ವರದಿ ಮಾಡಿರುತ್ತಾರೆ. ಪ್ರಸ್ತಾಪಿತ ಸ್ಥಳವು CRZ - I ರಲ್ಲಿ ಬರುತ್ತಿದ್ದು, ಸದರಿ ನಿರ್ಮಾಣಗಳು ಸಮುದ್ರ ಭರತ ರೇಖೆಯಿಂದ 84 ಮೀ ದೂರದಲ್ಲಿರುತ್ತದೆ.
- ಕರಾವಳಿ ನಿಯಂತ್ರಣ ವಲಯ ಅಧಿಸೂಚನೆ 2011 ರ ಪ್ರಾರಾ 8 I CRZ - I (i) ರಂತೆ CRZ - I ರಲ್ಲಿ ಯಾವುದೇ ನಿರ್ಮಾಣವನ್ನು ಕೈಗೊಳ್ಳುವಂತಿಲ್ಲ. ಆದಕಾರಣ ಮೆ. ಯುನೈಟೆಡ್ ಮರೈನ್ ಪ್ರೊಡೆಕ್ಟ್ಸ್ ಲಿ., ಉಳ್ಳಾಲ ಇವರು ಮಂಗಳೂರು ತಾಲ್ಲೂಕಿನ ಉಳ್ಳಾಲ ಗ್ರಾಮದ ಸ.ನಂ. 149-5ಬಿ, 74-1ಎ1 ಮತ್ತು 74-2ಎ1 ರಲ್ಲಿ ಆವರಣ ಗೋಡೆ, ಶೆಡ್, ಕಟ್ಟಡ, ಟ್ಯಾಂಕ್‌ಗಳನ್ನು ನಿರ್ಮಿಸಿರುವುದು CRZ ಅಧಿಸೂಚನೆಯ ಸ್ಪಷ್ಟ ಉಲ್ಲಂಘನೆಯಾಗಿರುತ್ತದೆ ಎಂದು ದಿನಾಂಕ 06.06.2018 ರ ಜಿಲ್ಲಾ ಕರಾವಳಿ ಸಮಿತಿ ಸಭೆಯಲ್ಲಿ ಮಂಡಿಸಿ, ಸೂಕ್ತ ಕ್ರಮಕ್ಕಾಗಿ ಉಲ್ಲಂಘನಾ ಪ್ರಕರಣವನ್ನು ಪ್ರಾಧಿಕಾರಕ್ಕೆ ಶಿಫಾರಸ್ಸು ಮಾಡಿರುವುದನ್ನು ಪ್ರಾಧಿಕಾರವು ಗಮನಿಸಿತು.
- ಸದರಿ ಪ್ರಕರಣವನ್ನು ದಿನಾಂಕ: 03.07.2019 ರಂದು ಜರುಗಿದ ಕರ್ನಾಟಕ ರಾಜ್ಯ ಕಡಲ ತೀರ ವಲಯ ನಿರ್ವಹಣಾ ಪ್ರಾಧಿಕಾರದ ಸಭೆಯಲ್ಲಿ ಮಂಡಿಸಿದ್ದು, ಉಳ್ಳಾಲ ಗ್ರಾಮದ ಸ.ನಂ. 149-5ಬಿ, 74-1ಎ1 ಮತ್ತು 74-2ಎ1 ರಲ್ಲಿ ತಾವು ನಿರ್ಮಿಸಿರುವ ಆವರಣ ಗೋಡೆ, ಶೆಡ್, ಕಟ್ಟಡ, ಟ್ಯಾಂಕ್‌ಗಳನ್ನು ತೆರವುಗೊಳಿಸುವಂತೆ (Demolition) ಪರಿಸರ (ಸಂರಕ್ಷಣೆ) ಕಾಯ್ದೆ 1986 ರ ಸೆಕ್ಷನ್ 5 ರಡಿ ಪ್ರಸ್ತಾಪಿತ ನಿರ್ದೇಶನವನ್ನು (Notice of proposed directions) ನೀಡುವಂತೆ ನಿರ್ಣಯಿಸಿರುವ ಮೇರೆಗೆ, ಉಲ್ಲಂಘನಾದಾರರಿಗೆ ದಿನಾಂಕ 15.10.2019 ರಂದು ನೋಟೀಸ್ ನೀಡಲಾಗಿತ್ತು.
- ಸದರಿ ನೋಟೀಸ್‌ಗೆ ದಿನಾಂಕ 22.11.2019 ರಂದು ಉಲ್ಲಂಘನೆದಾರರು ನೀಡಿರುವ ದಾಖಲೆಯಂತೆ, ಮೆ. ಯುನೈಟೆಡ್ ಮರೈನ್ ಪ್ರೊಡೆಕ್ಟ್ಸ್ ಲಿ., ಉಳ್ಳಾಲ, ಮಂಗಳೂರು ರವರು ಮೊಹಮ್ಮದ್ ಅಪ್ಪಘೋರವರಿಂದ ಸದರಿ ಜಾಗವನ್ನು ದಿನಾಂಕ 10.06.2013 ರಂದು ಖರೀದಿಸಿರುವ ಬಗ್ಗೆ ನೀಡಿರುವ ಕರಾರು ಪತ್ರದಲ್ಲಿ 3 ಕಟ್ಟಡಗಳು ಇರುವುದಾಗಿ ನಮೂದಿಸಲಾಗಿದೆ ಹಾಗೂ ಕಟ್ಟಡಗಳ ಸಂ.16-102/27, 16-102/28 &

16-102/29 ಆಗಿರುತ್ತದೆ. ಪ್ರತಿಯೊಂದು ಕಟ್ಟಡವು 300 ಚ.ಅಡಿ ವಿಸ್ತೀರ್ಣದ ನೆಲ ಅಂತಸ್ತು ಹೊಂದಿರುವುದಾಗಿ ನಮೂನಿಸುವುದನ್ನು ಪ್ರಾಧಿಕಾರವು ಗಮನಿಸಿತು.

- ಈ ಮೂರು ಕಟ್ಟಡಗಳ ಪೈಕಿ ಕೇವಲ 2 ಕಟ್ಟಡಗಳಾದ ಆಸ್ತಿ ಸಂ.16-102/27 ಹಾಗೂ 16-102/28 ಕ್ಕೆ ಸಂಬಂಧಿಸಿದಂತೆ ಆಸ್ತಿ ವಹಿಯ ನಮೂನೆ - ಸಿ ಅನ್ನು ನೀಡಿದ್ದು, ಸದರಿ ನಮೂನೆಯಲ್ಲಿ ಆಸ್ತಿಯ ಉಪಯೋಗ ವಾಸ ಸ್ಥಳ ಎಂದು ನಮೂದಿಸಲಾಗಿರುವುದನ್ನು ಪ್ರಾಧಿಕಾರವು ಗಮನಿಸಿತು.

ಸದರಿ ವಿಷಯವಾಗಿ ಪ್ರಾಧಿಕಾರವು ವಿವರವಾಗಿ ಚರ್ಚಿಸಿ, ಮೆ. ಯುನೈಟೆಡ್ ಮರೈನ್ ಪ್ರೊಜೆಕ್ಟ್ ಲಿ., ಉಳ್ಳಾಲ ಇವರು ಮಂಗಳೂರು ತಾಲ್ಲೂಕಿನ ಉಳ್ಳಾಲ ಗ್ರಾಮದ ಸ.ನಂ. 149-5ಬಿ, 74-1ಎ1 ಮತ್ತು 74-2ಎ1 ರಲ್ಲಿ, ಅವರಣ ಗೋಡೆ, ಶೆಡ್, ಕಟ್ಟಡ, ಟ್ಯಾಂಕ್‌ಗಳನ್ನು ನಿರ್ಮಾಣ ಮಾಡಿರುವುದು CRZ ಅಧಿಸೂಚನೆಯಂತೆ 2011 ರ ಪ್ಯಾರಾ 3 (1) ರಂತೆ ಇದು ಉಲ್ಲಂಘನೆ ಎಂದು ಪರಿಗಣಿಸಿದ್ದು, ಸದರಿ ಉಲ್ಲಂಘನೆಯನ್ನು ತೆರವುಗೊಳಿಸುವಂತೆ, ಮೆ. ಯುನೈಟೆಡ್ ಮರೈನ್ ಪ್ರೊಜೆಕ್ಟ್ ಲಿ., ಉಳ್ಳಾಲ ರವರಿಗೆ ಪರಿಸರ ಸಂರಕ್ಷಣೆ ಕಾಯ್ದೆ 1986 ರ ಸೆಕ್ಷನ್ 5 ರಡಿ ನೋಟಿಸ್ ನೀಡುವಂತೆ ತೀರ್ಮಾನಿಸಿತು.

29.5.16 ಶ್ರೀಮತಿ. ರೇಖಾ ಉಚ್ಚಲ, ಸೋಮೇಶ್ವರ ಗ್ರಾಮ ಸರ್ವೆ ನಂ. 108 ರಲ್ಲಿ ಕಟ್ಟಡ ನಿರ್ಮಾಣ ಮಾಡಿ ಸಿಆರ್‌ಝಡ್ ನಿಯಮಾವಳಿ ಉಲ್ಲಂಘಿಸಿರುವ ಬಗ್ಗೆ. (ಅಪಜೀ 142 ಸಿಆರ್‌ಝಡ್ 2018)

- ಶ್ರೀಮತಿ ರೇಖಾ ಉಚ್ಚಲ ಕೋಂ. ಶ್ರೀಕಾಂತ್, ಭಗವತಿ ಕೃಪ ಉಚ್ಚಲ ರವರು CRZ -III ರ ಅಭಿವೃದ್ಧಿ ನಿಷಿದ್ಧ ಪ್ರದೇಶದಲ್ಲಿ ಬರುವ ಮಂಗಳೂರು ತಾಲ್ಲೂಕಿನ ಸೋಮೇಶ್ವರ ಗ್ರಾಮದ ಸ.ನಂ.108 (ಬಿ) ರಲ್ಲಿ ಅವರಣ ಗೋಡೆ ಹಾಗೂ ಶೆಡ್‌ನ್ನು ನಿರ್ಮಿಸಿ ಕರಾವಳಿ ನಿಯಂತ್ರಣ ವಲಯ ಅಧಿಸೂಚನೆ 2011ನ್ನು ಉಲ್ಲಂಘಿಸಿರುತ್ತಾರೆ ಎಂದು ಈ ಹಿಂದೆ ಪ್ರಕರಣ ದಾಖಲಾಗಿದ್ದು, ದಿನಾಂಕ 13.09.2012 ರ ಜಿಲ್ಲಾ ಕರಾವಳಿ ವಲಯ ನಿರ್ವಹಣಾ ಸಮಿತಿ ಸಭೆಯಲ್ಲಿ ಮಂಡಿಸಿದ್ದು, ಅವರಣ ಗೋಡೆ ಕುಸಿದು ಬಿದ್ದ ಕಾರಣ ಪುನರ್‌ರಚನೆ ಮಾಡಿರುವುದಾಗಿ ಹಾಗೂ ಸದರಿ ಸ್ಥಳದಲ್ಲಿರುವ ಶೆಡ್‌ನ್ನು ತೆರವುಗೊಳಿಸುವಂತೆ ಉಲ್ಲಂಘನೆದಾರರಿಗೆ ಸೂಚಿಸಲಾಗಿತ್ತು ಎಂಬುದಾಗಿ ಪ್ರಾದೇಶಿಕ ನಿರ್ದೇಶಕರು (ಪರಿಸರ) ಮಂಗಳೂರು ರವರು ವರದಿ ಮಾಡಿರುವುದನ್ನು ಪ್ರಾಧಿಕಾರವು ಗಮನಿಸಿತು.
- ಸದರಿ ಉಲ್ಲಂಘನಾ ಪ್ರಕರಣದ ಇತ್ತೀಚಿನ ಹಂತದ (Present status) ಬಗ್ಗೆ ಎಲ್ಲಾ ಅಗತ್ಯ ದಾಖಲೆಗಳೊಂದಿಗೆ ವಿವರವಾದ ವರದಿಯನ್ನು ನೀಡುವಂತೆ ಸೂಚಿಸಿರುವ ಮೆರೆಗೆ ಪ್ರಾದೇಶಿಕ ನಿರ್ದೇಶಕರು (ಪರಿಸರ) ಮಂಗಳೂರು ರವರು ದಿನಾಂಕ 04.10.2017 ರಂದು ಪ್ರಾಧಿಕಾರಕ್ಕೆ ವರದಿಯನ್ನು ನೀಡಿದ್ದು, ಸದರಿ ಉಲ್ಲಂಘನಾ ಪ್ರಕರಣವನ್ನು 2018 ರ CZMP ಯಂತೆ ಪರಿಶೀಲಿಸಿ ಸ್ಥಳ ಪರಿಶೀಲನೆ ನಡೆಸಿ ಸ್ಥಳ ಮಹಜರ್‌ನೊಂದಿಗೆ ಇತ್ತೀಚಿನ ಹಂತದ ಮಾಹಿತಿಯೊಂದಿಗೆ ವರದಿಯನ್ನು ಸಲ್ಲಿಸುವಂತೆ ಈ ಹಿಂದೆ ತಿಳಿಸಲಾಗಿತ್ತು. ಸದರಿ ಪ್ರಕರಣವನ್ನು ದಿನಾಂಕ: 03.07.2019 ರಂದು ಜರುಗಿದ ಕರ್ನಾಟಕ ರಾಜ್ಯ ಕಡಲ ತೀರ ವಲಯ ನಿರ್ವಹಣಾ ಪ್ರಾಧಿಕಾರದ ಸಭೆಯಲ್ಲಿ ಮಂಡಿಸಿದ್ದು, ಇತ್ತೀಚಿನ ಹಂತದ ಬಗ್ಗೆ ಸ್ಥಳ ಪರಿಶೀಲನೆ ನಡೆಸಿ, ಅಗತ್ಯ ದಾಖಲೆಗಳೊಂದಿಗೆ DCZMC ಯಲ್ಲಿ ಚರ್ಚಿಸಿ ಸೂಕ್ತ ಶಿಫಾರಸ್ಸಿನೊಂದಿಗೆ ಪ್ರಾಧಿಕಾರಕ್ಕೆ ಸಲ್ಲಿಸುವಂತೆ ಸೂಚಿಸಲಾಗಿತ್ತು.
- ಅದರಂತೆ, ದಿನಾಂಕ 19.08.2019 ರಂದು ಪ್ರಾದೇಶಿಕ ನಿರ್ದೇಶಕರು ಸ್ಥಳ ಪರಿಶೀಲನಾ ನಡೆಸಿದ್ದು, ಉಲ್ಲಂಘನಾದಾರರು ಅವರಣ ಗೋಡೆ ಹಾಗೂ ಶೆಡ್‌ನ್ನು ಕೆಡವಿ ತೆರವುಗೊಳಿಸಿ ಕಲ್ಲುಗಳನ್ನು ಜೋಡಿಸಿಟ್ಟಿರುವುದು ಕಂಡುಬಂದಿರುವುದಾಗಿ ವರದಿ ಮಾಡಿರುವುದನ್ನು ಹಾಗೂ ಈ ಪ್ರಕರಣವನ್ನು ದಿನಾಂಕ 03.10.2019 ರಂದು ನಡೆದ DCZMC ಸಭೆಯಲ್ಲಿ ಮಂಡಿಸಿ, ಉಲ್ಲಂಘನೆದಾರರು

ಉಲ್ಲಂಘನೆಯನ್ನು ತೆರವುಗೊಳಿಸಿರುವುದರಿಂದ ಮುಕ್ತಾಯಗೊಳಿಸುವಂತೆ ನಿರ್ಣಯಿಸಿ ಪ್ರಾಧಿಕಾರಕ್ಕೆ ಶಿಫಾರಸ್ಸು ಮಾಡಿರುವುದನ್ನು ಪ್ರಾಧಿಕಾರವು ಗಮನಿಸಿತು.

ಪ್ರಾಧಿಕಾರವು ಸದರಿ ವಿಷಯವನ್ನು ವಿವರವಾಗಿ ಚರ್ಚಿಸಿ, ಉಲ್ಲಂಘನೆದಾರರು ಸದರಿ ಉಲ್ಲಂಘನೆಯನ್ನು ಈಗಾಗಲೇ ತೆರವುಗೊಳಿಸಿರುವುದರಿಂದ ಈ ಪ್ರಕರಣವನ್ನು ಉಲ್ಲಂಘನೆ ಪ್ರಕರಣದಿಂದ ಕೈಬಿಟ್ಟು ಮುಕ್ತಾಯಗೊಳಿಸಲು ತೀರ್ಮಾನಿಸಿತು.

29.5.17 ಮಂಗಳೂರು ತಾಲ್ಲೂಕು, ಸುರತ್ಕಲ್ ಗ್ರಾಮದ ಸರ್ವೆ ನಂ. 185 ರಲ್ಲಿ ಶ್ರೀಮತಿ ಮನೋರಮ ನಾರಾಯಣ ಶೆಟ್ಟಿ, ಕೋಂ. ನಾರಾಯಣ ಶೆಟ್ಟಿ ಇವರು ಸರ್ಕಾರಿ ಜಾಗದಲ್ಲಿ ರಸ್ತೆಗೆ ಅಡ್ಡವಾಗಿ ಆವರಣ ಗೋಡೆ ನಿರ್ಮಿಸಿ ಕರಾವಳಿ ನಿಯಂತ್ರಣ ವಲಯ ಅಧಿಸೂಚನೆಯನ್ನು ಉಲ್ಲಂಘಿಸಿರುವ ಬಗ್ಗೆ. (ಅಪಜೀ 396 ಸಿಆರ್‌ಝೆಡ್ 2018)

- ಮಂಗಳೂರು ತಾಲ್ಲೂಕು, ಸುರತ್ಕಲ್ ಗ್ರಾಮದ ಸರ್ವೆ ನಂ. 185 ರಲ್ಲಿ ಶ್ರೀಮತಿ ಮನೋರಮ ನಾರಾಯಣ ಶೆಟ್ಟಿ, ಕೋಂ. ನಾರಾಯಣ ಶೆಟ್ಟಿ ಇವರು ಸರ್ಕಾರಿ ಜಾಗದಲ್ಲಿ ರಸ್ತೆಗೆ ಅಡ್ಡವಾಗಿ ಆವರಣ ಗೋಡೆ ನಿರ್ಮಿಸಿ ಕರಾವಳಿ ನಿಯಂತ್ರಣ ವಲಯ ಅಧಿಸೂಚನೆಯನ್ನು ಉಲ್ಲಂಘಿಸಿರುವ ಪ್ರಸ್ತಾವನೆಯನ್ನು ದಿನಾಂಕ 27.09.2018 ರ DCZMC ಸಭೆಯ ನಿರ್ಣಯದಂತೆ, ಪ್ರಾದೇಶಿಕ ನಿರ್ದೇಶಕರು ಪ್ರಾಧಿಕಾರಕ್ಕೆ ಸಲ್ಲಿಸಿರುವುದನ್ನು ಪ್ರಾಧಿಕಾರವು ಗಮನಿಸಿತು.
- ಶ್ರೀಮತಿ ಮನೋರಮ ನಾರಾಯಣ ಶೆಟ್ಟಿ, ಕೋಂ. ನಾರಾಯಣ ಶೆಟ್ಟಿ ಇವರು ಸುರತ್ಕಲ್ ಗ್ರಾಮದ ಸರ್ವೆ ನಂ. 185/1ಬಿಪಿ6ರಲ್ಲಿ 18.00 ಸೆಂಟ್ಸ್ ಸ್ಥಳದಲ್ಲಿ ವಾಸ್ತವ್ಯ ಕಟ್ಟಡ ನಿರ್ಮಿಸಲು ಈ ಹಿಂದೆ CRZ ನಿರಾಕ್ಷೇಪಣಾ ಪತ್ರಕ್ಕಾಗಿ ಅರ್ಜಿ ಸಲ್ಲಿಸಿದ್ದು, ದಿನಾಂಕ 02.07.2016 ರ DCZMC ಸಭೆಯ ನಿರ್ಣಯದಂತೆ, ಪ್ರಾದೇಶಿಕ ನಿರ್ದೇಶಕರು ದಿನಾಂಕ 13.10.2016 ರ ಪತ್ರದಲ್ಲಿ ಸದರಿಯವರಿಗೆ 481.05 ಚ.ಮೀ (G+2) ಒಟ್ಟು ವಿಸ್ತೀರ್ಣದ ವಾಸ್ತವ್ಯದ ಕಟ್ಟಡ ನಿರ್ಮಿಸಲು ತಾತ್ಕಾಲಿಕ ನಿರಾಕ್ಷೇಪಣಾ ಪತ್ರವನ್ನು ನೀಡಿದ್ದು, CRZ ನಿರಾಕ್ಷೇಪಣಾ ಪತ್ರಕ್ಕಾಗಿ ಅರ್ಜಿ ಸಲ್ಲಿಸುವಾಗ ನೀಡಿರುವ ಕಟ್ಟಡದ ನಕ್ಷೆಯಲ್ಲಿ ಸದರಿ ಕಟ್ಟಡದ ಪಶ್ಚಿಮ (ಸಮುದ್ರದ ಕಡೆಗೆ) ಮತ್ತು ದಕ್ಷಿಣದ ಕಡೆಗೆ ರಸ್ತೆಯನ್ನು ತೋರಿಸಲಾಗಿದೆ. ಭೂಮಾಪಕರು ನೀಡಿರುವ ನಕ್ಷೆಯಲ್ಲಿಯೂ ಸಹ ಪಶ್ಚಿಮ ಮತ್ತು ದಕ್ಷಿಣದ ಕಡೆಗೆ ರಸ್ತೆ ಇರುವುದು ಕಂಡುಬಂದಿರುವುದಾಗಿ ಹಾಗೂ ನಗರಾಭಿವೃದ್ಧಿ ಪ್ರಾಧಿಕಾರದಿಂದ ಅನುಮೋದನೆ ನೀಡಿರುವ ಏಕನಿವೇಶನ ನಕ್ಷೆಯಲ್ಲೂ ಸಹ ಸದರಿ ಕಟ್ಟಡದ ಪಶ್ಚಿಮಕ್ಕೆ ಹಾಗೂ ದಕ್ಷಿಣಕ್ಕೆ ರಸ್ತೆ ಇರುವುದು ಕಂಡುಬಂದಿರುವುದಾಗಿ ಪ್ರಾದೇಶಿಕ ನಿರ್ದೇಶಕರು ಮಾಡಿರುವ ವರದಿಯನ್ನು ಪ್ರಾಧಿಕಾರವು ಗಮನಿಸಿತು.
- ಶ್ರೀಮತಿ ಮನೋರಮ ನಾರಾಯಣ ಶೆಟ್ಟಿ, ಕೋಂ. ನಾರಾಯಣ ಶೆಟ್ಟಿ ಇವರು CRZ ನಿರಾಕ್ಷೇಪಣಾ ಪತ್ರ ಪಡೆದು ತಮ್ಮ ಪಟ್ಟಾ ಸ್ಥಳವಾದ 185/1ಬಿಪಿ6 ರಲ್ಲಿ ವಾಸ್ತವ್ಯ ಮನೆ ನಿರ್ಮಾಣ ಮಾಡಿದ್ದು, ಈ ಸ್ಥಳದ ಪಶ್ಚಿಮಕ್ಕೆ ಇರುವ ಸರ್ಕಾರಿ ಸ್ಥಳವನ್ನು ಹಾಗೂ ಅಲ್ಲಿರುವ ರಸ್ತೆಯನ್ನು ಒತ್ತುವರಿ ಮಾಡಿ ಆವರಣ ಗೋಡೆ ನಿರ್ಮಿಸಿರುವುದು CRZ ಅಧಿಸೂಚನೆಯ ಉಲ್ಲಂಘನೆಯಾಗಿರುತ್ತದೆ ಎಂದು ಪ್ರಾದೇಶಿಕ ನಿರ್ದೇಶಕರು ಮಾಡಿರುವ ವರದಿಯನ್ನು ಪ್ರಾಧಿಕಾರವು ಗಮನಿಸಿತು.

ಪ್ರಾಧಿಕಾರವು ಸದರಿ ವಿಷಯವನ್ನು ವಿವರವಾಗಿ ಚರ್ಚಿಸಿ, ಶ್ರೀಮತಿ ಮನೋರಮ ನಾರಾಯಣ ಶೆಟ್ಟಿ, ಕೋಂ. ನಾರಾಯಣ ಶೆಟ್ಟಿ ಇವರು ಮಂಗಳೂರು ತಾಲ್ಲೂಕು, ಸುರತ್ಕಲ್ ಗ್ರಾಮದ ಸರ್ವೆ ನಂ. 185 ರಲ್ಲಿ ಸರ್ಕಾರಿ ಸ್ಥಳ ಹಾಗೂ ರಸ್ತೆಯನ್ನು ಒತ್ತುವರಿ ಮಾಡಿ CRZ ಅಧಿಸೂಚನೆಯನ್ನು ಉಲ್ಲಂಘಿಸಿ ಆವರಣ

ಗೋಡೆ ನಿರ್ಮಿಸಿರುವುದರಿಂದ ಪರಿಸರ ಸಂರಕ್ಷಣೆ ಕಾಯ್ದೆ 1986 ರ ಸೆಕ್ಷನ್ 5 ರಂತೆ ಪ್ರಸ್ತಾಪಿತ ನಿರ್ದೇಶನ ನೀಡುವಂತೆ ತೀರ್ಮಾನಿಸಿತು.

ಶ್ರೀಮತಿ ಮನೋರಮ ನಾರಾಯಣ ಶೆಟ್ಟಿ, ಕೋಂ. ನಾರಾಯಣ ಶೆಟ್ಟಿ ಇವರು ಮಂಗಳೂರು ತಾಲ್ಲೂಕು, ಸುರತ್ಕಲ್ ಗ್ರಾಮದ ಸರ್ವೆ ನಂ. 185 ರಲ್ಲಿ ಸರ್ಕಾರಿ ಸ್ಥಳ ಹಾಗೂ ರಸ್ತೆಯನ್ನು ಒತ್ತುವರಿ ಮಾಡಿರುವುದನ್ನು ತೆರವುಗೊಳಿಸಲು ಸೂಕ್ತ ಕ್ರಮಕೈಗೊಳ್ಳುವಂತೆ ಜಿಲ್ಲಾಧಿಕಾರಿಗಳು, ದಕ್ಷಿಣ ಕನ್ನಡ ರವರಿಗೆ ಸೂಚನೆ ನೀಡಲು ತೀರ್ಮಾನಿಸಿತು.

**29.5.18 ಮಂಗಳೂರು ತಾಲ್ಲೂಕಿನ ಪೆರ್ಮೆನ್ಯೂರು ಗ್ರಾಮದಲ್ಲಿ ನೇತ್ರಾವತಿ ನದಿ ನೀರಿಗೆ ಮಣ್ಣು ತುಂಬಿಸಿ, ಅಕ್ರಮ ಮರಳು ಗಣಿಗಾರಿಕೆ ನಡೆಸಿ ಕಾಂಡ್ಲ ಗಿಡಗಳನ್ನು ನಾಶಗೊಳಿಸಿ ಕರಾವಳಿ ನಿಯಂತ್ರಣ ವಲಯ ಅಧಿಸೂಚನೆಯನ್ನು ಉಲ್ಲಂಘಿಸಿರುವ ಬಗ್ಗೆ. (ಅಪಜೀ 20 ಸಿಆರ್‌ಡುಡ್ 2018)**

- ಮಂಗಳೂರು ತಾಲ್ಲೂಕಿನ ಪೆರ್ಮೆನ್ಯೂರು ಗ್ರಾಮದಲ್ಲಿ ನೇತ್ರಾವತಿ ನದಿಯ ಹೊಸ ಕುದ್ರು ಸಮೀಪ ಬುದ್ರು ಎಂಬಲ್ಲಿ ಕಲ್ಲಾಪು ರಾಣಿಪುರ ರಸ್ತೆಯ ಬದಿಯಲ್ಲಿ ನೇತ್ರಾವತಿ ನದಿ ನೀರಿಗೆ ಮಣ್ಣು ತುಂಬಿಸಿ, ಅಕ್ರಮ ಮರಳು ಗಣಿಗಾರಿಕೆ ನಡೆಸಿ ಕಾಂಡ್ಲ ಗಿಡಗಳನ್ನು ನಾಶಗೊಳಿಸಿ ಕರಾವಳಿ ನಿಯಂತ್ರಣ ವಲಯ ಅಧಿಸೂಚನೆಯನ್ನು ಉಲ್ಲಂಘಿಸಿರುವ ಬಗ್ಗೆ ದಿನಾಂಕ: 20.11.2017 ರಂದು ನಡೆದ ಜಿಲ್ಲಾ ಕರಾವಳಿ ನಿರ್ವಹಣಾ ಸಮಿತಿಯು ಉಲ್ಲಂಘನಾ ಪ್ರಕರಣವೆಂದು ನಿರ್ಣಯಿಸಿತ್ತು. ಸದರಿ ಸ್ಥಳವು ಕರಾವಳಿ ನಿಯಂತ್ರಣ ವಲಯ I, III ಮತ್ತು IV ನೇ ವರ್ಗದಲ್ಲಿ ಬರುತ್ತಿದ್ದು, ಅಧಿಸೂಚನೆ 2011 ರ ಪ್ಯಾರಾ 3 (iv) ರಂತೆ ಉಲ್ಲಂಘನೆಯಾಗಿರುವುದಾಗಿ ಪ್ರಾಧಿಕಾರಕ್ಕೆ ಶಿಫಾರಸ್ಸು ಮಾಡಿರುತ್ತದೆ.
- ಸದರಿ ಉಲ್ಲಂಘನಾ ಪ್ರಕರಣವನ್ನು ದಿನಾಂಕ 27.04.2018 ರಂದು ನಡೆದ ಪ್ರಾಧಿಕಾರದ ಸಭೆಯಲ್ಲಿ ಮಂಡಿಸಿ ನಿರ್ಣಯಿಸಿದಂತೆ ಸ್ಥಳ ಪರಿಶೀಲನೆ ನಡೆಸಿ ಯಾರಿಂದ ಕರಾವಳಿ ನಿಯಂತ್ರಣ ವಲಯ ಉಲ್ಲಂಘನೆಯಾಗಿದೆ ಎಂಬ ಬಗ್ಗೆ ವಿವರವಾದ ತನಿಖಾ ವರದಿಯನ್ನು ಸಲ್ಲಿಸುವಂತೆ ಪ್ರಾದೇಶಿಕ ನಿರ್ದೇಶಕರು ಮಂಗಳೂರು ಇವರಿಗೆ ಸೂಚನೆ ನೀಡಲಾಗಿತ್ತು.
- ಅದರಂತೆ, ಪ್ರಾದೇಶಿಕ ನಿರ್ದೇಶಕರು ಮಂಗಳೂರು ರವರು ಪುನಃ ಸ್ಥಳ ಪರಿಶೀಲನೆ ನಡೆಸಿ, ಪ್ರಸ್ತಾಪಿತ ಪ್ರದೇಶವು ಪೆರ್ಮೆನ್ಯೂರು ಗ್ರಾಮದಲ್ಲಿ ನೇತ್ರಾವತಿ ನದಿಯ ಹೊಸ ಕುದ್ರು ಸಮೀಪ ಬುದ್ರು ಎಂಬಲ್ಲಿ ಕಲ್ಲಾಪು ರಾಣಿಪುರ ರಸ್ತೆಯ ಬದಿಯಲ್ಲಿ ಬರುತ್ತಿದ್ದು, ಸದರಿ ಸ್ಥಳದ ಸ.ನಂ. 1 & 99 ಆಗಿದ್ದು, ಶ್ರೀ ರೂಪೇಶ್ ಮೊಂತೇರೋ ಬಿನ್ ಕ್ಲೆಮೆಂಟ್ ಮೊಂತೇರೋ, ಬುದ್ರು ಹೌಸ್, ಪೆರ್ಮೆನ್ಯೂರು, ಉಳ್ಳಾಲ, ಮಂಗಳೂರು ರವರಿಗೆ ಸೇರಿದ್ದಾಗಿರುತ್ತದೆ ಎಂದು ದಿನಾಂಕ 19.07.2018 ರಂದು ವರದಿ ಮಾಡಿರುತ್ತಾರೆ.
- ಸದರಿ ಪ್ರಸ್ತಾವನೆಯನ್ನು ದಿನಾಂಕ 03.07.2019 ರಂದು ನಡೆದ ಕರ್ನಾಟಕ ರಾಜ್ಯ ಕಡಲ ತೀರ ವಲಯ ನಿರ್ವಹಣಾ ಪ್ರಾಧಿಕಾರದ ಸಭೆಯಲ್ಲಿ ಮಂಡಿಸಲಾಗಿತ್ತು. ಪ್ರಾಧಿಕಾರವು ಸದರಿ ಉಲ್ಲಂಘನಾ ಪ್ರಕರಣದ ಬಗ್ಗೆ ವಿವರವಾಗಿ ಚರ್ಚಿಸಲಾಗಿ, ಶ್ರೀ ರೂಪೇಶ್ ಮೊಂತೇರೋ ಬಿನ್ ಕ್ಲೆಮೆಂಟ್ ಮೊಂತೇರೋ ರವರು ನೇತ್ರಾವತಿ ನದಿಯ ಹೊಸ ಕುದ್ರು ಸಮೀಪ ಬುದ್ರು ಎಂಬಲ್ಲಿ ಕಲ್ಲಾಪು ರಾಣಿಪುರ ರಸ್ತೆಯ ಬದಿಯಲ್ಲಿ ನೇತ್ರಾವತಿ ನದಿ ನೀರಿಗೆ ಮಣ್ಣು ತುಂಬಿಸಿ, ಅಕ್ರಮ ಮರಳು ಗಣಿಗಾರಿಕೆ ನಡೆಸಿ ಕಾಂಡ್ಲ ಗಿಡಗಳನ್ನು ನಾಶಗೊಳಿಸಿ ರುವುದರಿಂದ ಪರಿಸರ (ಸಂರಕ್ಷಣೆ) 1986 ಸೆಕ್ಷನ್ 19 ರಡಿಯಲ್ಲಿ ಅವರ ವಿರುದ್ಧ ಪ್ರಕರಣವನ್ನು ದಾಖಲಿಸುವ ಬಗ್ಗೆ ಉಲ್ಲಂಘನೆದಾರರಿಗೆ ನೋಟೀಸ್ ನೀಡುವಂತೆ ನಿರ್ಣಯಿಸಲಾಗಿತ್ತು. ಪ್ರಾಧಿಕಾರದ ನಿರ್ಣಯದಂತೆ ದಿನಾಂಕ 15.10.2019 ರಂದು ಶ್ರೀ ರೂಪೇಶ್ ಮೊಂತೇರೋ ಬಿನ್ ಕ್ಲೆಮೆಂಟ್ ಮೊಂತೇರೋ ರವರಿಗೆ ನೋಟೀಸ್ ನೀಡಲಾಗಿತ್ತು.
- ಸದರಿ ನೋಟೀಸ್‌ಗೆ ಶ್ರೀ ರೂಪೇಶ್ ಮೊಂತೇರೋ ರವರು ದಿನಾಂಕ 29.10.2019 ರಂದು ಉತ್ತರ ನೀಡಿದ್ದು, ಸದರಿ ಜಾಗವು ನೇತ್ರಾವತಿ ನದಿಯ ತೀರದಲ್ಲಿದ್ದು, ನದಿಯ ನೆರೆಯಿಂದ ತನ್ನ ತೆಂಗಿನ

ಮರಗಳ ಮಣ್ಣು ಸವೆದು ಹೋಗಿದ್ದು, ಸದರಿ ತೆಂಗಿನ ಮರಗಳನ್ನು ರಕ್ಷಿಸುವುದಕ್ಕೋಸ್ಕರ ತೆಂಗಿನ ಮರದ ಬುಡಕ್ಕೆ ಮಣ್ಣನ್ನು ತುಂಬಿಸಿರುವುದಾಗಿಯೂ ಯಾವುದೇ ಮರಳು ಗಾರಿಕೆಯನ್ನು ನಡೆಸಿರುವುದಿಲ್ಲ ಹಾಗೂ ಯಾವುದೇ ಕಾಂಡಾಳವನಗಳನ್ನು ಕಡಿದಿರುವುದಿಲ್ಲ ಎಂದು ತಿಳಿಸಿರುತ್ತಾರೆ.

- ಆದರೆ, ಪ್ರಾದೇಶಿಕ ನಿರ್ದೇಶಕರು (ಪರಿಸರ) ಮಂಗಳೂರು ರವರ ದಿನಾಂಕ 27.02.2018 ರ ಪತ್ರದೊಂದಿಗೆ ಸಲ್ಲಿಸಿರುವ ಸ್ಥಳ ಪರಿಶೀಲನಾ ವರದಿಯಲ್ಲಿ ಸದರಿ ಪ್ರದೇಶದಿಂದ ಸುಮಾರು 50 ಮೀ ದೂರದಲ್ಲಿ ಹೊಸಕುದು ಸಮೀಪ ಹಿತಾಚಿ (ಜೆಸಿಬಿ) ಉಪಯೋಗಿಸಿ ನದಿ ಭಾಗದಲ್ಲಿ ಕಾಂಡಾಳ ಗಿಡಗಳನ್ನು ಕೆಡವಿರುವುದು ಕಂಡು ಬಂದಿರುವುದಾಗಿಯೂ, ಸದರಿ ಸ್ಥಳದಲ್ಲಿರುವ ಒಂದು ದೋಣಿಯಲ್ಲಿ ಸುಮಾರು 2 ಮೆಟ್ರಿಕ್ ಟನ್ ಮರಳು ತುಂಬಿಸಿರುವುದು ಹಾಗೂ ಸುಮಾರು 2 ಲೋಡ್ ಅಂದರೆ 20 ಮೆಟ್ರಿಕ್ ಟನ್‌ನಷ್ಟು ಮರಳನ್ನು ತೆಗೆದು ಸಾಗಾಟಕ್ಕೆ ಶೇಖರಿಸಿರುವುದಾಗಿ ತಿಳಿಸಿರುವುದನ್ನು ಪ್ರಾಧಿಕಾರವು ಗಮನಿಸಿತು.

ಅಲ್ಲದೇ, ಪರಿಶೀಲನಾ ವರದಿಯೊಂದಿಗೆ ಸಲ್ಲಿಸಿರುವ ಭಾಯಾಚಿತ್ರಗಳನುಸಾರ ಸದರಿ ಪ್ರದೇಶದಲ್ಲಿ ಅಕ್ರಮವಾಗಿ ಮರಳು ಸಂಗ್ರಹಣೆ ಮಾಡಿರುವುದು ಹಾಗೂ ನೇತ್ರಾವತಿ ನದಿಗೆ ಮಣ್ಣು ತುಂಬಿಸಿರುವುದು ಸ್ಪಷ್ಟವಾಗಿ ಕಂಡು ಬಂದಿರುವುದರಿಂದ ಪ್ರಾಧಿಕಾರವು ಸದರಿ ವಿಷಯವನ್ನು ವಿವರವಾಗಿ ಚರ್ಚಿಸಲಾಗಿ, ಶ್ರೀ ರೂಪೇಶ್ ಮೋಂತೇರೋ ಬಿನ್ ಕ್ಲೆಮೆಂಡ್ ಮೋಂತೇರೋ ರವರ ವಿರುದ್ಧ ಪರಿಸರ (ಸಂರಕ್ಷಣೆ) 1986 ರ ಕಾಯ್ದೆ ಸೆಕ್ಷನ್ 19 ರಂತೆ ಸಂಬಂಧಪಟ್ಟ ನ್ಯಾಯಾಲಯದಲ್ಲಿ ಪ್ರಕರಣವನ್ನು ದಾಖಲಿಸುವಂತೆ ಪ್ರಾಧಿಕಾರದ ಪರವಾಗಿ ದಕ್ಷಿಣ ಕನ್ನಡ ಜಿಲ್ಲಾ ಕರಾವಳಿ ವಲಯ ನಿರ್ವಹಣಾ ಸಮಿತಿಯ ಸದಸ್ಯ ಕಾರ್ಯದರ್ಶಿಗಳಾದ ಪ್ರಾದೇಶಿಕ ನಿರ್ದೇಶಕರನ್ನು ಅಧಿಕೃತಗೊಳಿಸಿ ನಿರ್ದೇಶನ ನೀಡಲು ತೀರ್ಮಾನಿಸಲಾಯಿತು.

**29.5.19 ಕರಾವಳಿ ನಿಯಂತ್ರಣ ವಲಯ ವ್ಯಾಪ್ತಿಯ ಬಿಜೂರು ಗ್ರಾಮದ ಸ.ನಂ. 68 ಮತ್ತು 69 ಕ್ಕೆ ಹೊಂದಿಕೊಂಡಂತೆ ಅಣೆಕಟ್ಟು ನಿರ್ಮಾಣ ಮಾಡುತ್ತಿರುವ ಬಗ್ಗೆ. (ಅಪಜೀ 392 ಸಿಆರ್‌ಝೆಡ್ 2018).**

- ಸಹಾಯಕ ಕಾರ್ಯಪಾಲಕ ಅಭಿಯಂತರರು, ಸಣ್ಣ ನೀರಾವರಿ ಉಪವಿಭಾಗ, ಉಡುಪಿ ಇವರು ಕುಂದಾಪುರ ತಾಲ್ಲೂಕು ಬಿಜೂರು ಗ್ರಾಮದ ಸ.ನಂ. 68 ಮತ್ತು 69 ಕ್ಕೆ ಹೊಂದಿಕೊಂಡಂತೆ ಅಣೆಕಟ್ಟು ನಿರ್ಮಾಣ ಮಾಡುತ್ತಿರುವುದು ಕಂಡು ಬಂದಿದ್ದು, ಈ ಪ್ರದೇಶವು ಕರಾವಳಿ ನಿಯಂತ್ರಣ ವಲಯ ವ್ಯಾಪ್ತಿ ವಲಯ III & IV ರಲ್ಲಿ ಬರುತ್ತದೆ. ಕರಾವಳಿ ನಿಯಂತ್ರಣ ವಲಯದ ಅನುಮತಿ ಪಡೆಯದೇ ಅಣೆಕಟ್ಟು ನಿರ್ಮಾಣ ಮಾಡುತ್ತಿರುವುದು ಕರಾವಳಿ ನಿಯಂತ್ರಣ ವಲಯ ಅಧಿಸೂಚನೆ 2011 ರ ಪ್ಯಾರಾ 3 (iv) ರಂತೆ ಉಲ್ಲಂಘನೆಯಾಗಿರುತ್ತದೆ ಎಂಬುದಾಗಿ ಪ್ರಾದೇಶಿಕ ನಿರ್ದೇಶಕರು (ಪರಿಸರ) ಉಡುಪಿ ರವರು ವರದಿ ಮಾಡಿರುತ್ತಾರೆ. ಈ ಪ್ರಕರಣವನ್ನು ದಿನಾಂಕ 15.09.2018 ರ ಜಿಲ್ಲಾ ಕರಾವಳಿ ವಲಯ ನಿರ್ವಹಣಾ ಸಮಿತಿ ಸಭೆಯಲ್ಲಿ ಮಂಡಿಸಿ ಉಲ್ಲಂಘನೆ ಪ್ರಕರಣ ಎಂದು ಪರಿಗಣಿಸಿ ಪ್ರಾಧಿಕಾರಕ್ಕೆ ಸಲ್ಲಿಸಿರುವುದನ್ನು ಪ್ರಾಧಿಕಾರವು ಗಮನಿಸಿತು.
- ಸದರಿ ಪ್ರಸ್ತಾವನೆಯನ್ನು ದಿನಾಂಕ 03.07.2019 ರಂದು ನಡೆದ ಕರ್ನಾಟಕ ರಾಜ್ಯ ಕಡಲ ತೀರ ವಲಯ ನಿರ್ವಹಣಾ ಪ್ರಾಧಿಕಾರದ ಸಭೆಯಲ್ಲಿ ಮಂಡಿಸಲಾಗಿತ್ತು. ಕುಂದಾಪುರ ತಾಲ್ಲೂಕು ಬಿಜೂರು ಗ್ರಾಮದ ಸ.ನಂ. 68 ಮತ್ತು 69 ಕ್ಕೆ ಹೊಂದಿಕೊಂಡಂತೆ ಅಣೆಕಟ್ಟು ನಿರ್ಮಾಣ ಮಾಡುತ್ತಿರುವುದರಿಂದ ಪರಿಸರ (ಸಂರಕ್ಷಣೆ) 1986 ರ ಕಾಯ್ದೆ ಸೆಕ್ಷನ್ 19 ರಡಿಯಲ್ಲಿ ಪ್ರಕರಣವನ್ನು ದಾಖಲಿಸುವ ಬಗ್ಗೆ ಸಹಾಯಕ ಕಾರ್ಯಪಾಲಕ ಅಭಿಯಂತರರು, ಸಣ್ಣ ನೀರಾವರಿ ಉಪವಿಭಾಗ, ಉಡುಪಿ ಇವರಿಗೆ ಪ್ರಾಧಿಕಾರದ ನಿರ್ಣಯದಂತೆ ನೋಟೀಸ್ ನೀಡಲಾಗಿತ್ತು.

- ಸದರಿ ನೋಟೀಸ್‌ಗೆ ಸಹಾಯಕ ಕಾರ್ಯಪಾಲಕ ಅಭಿಯಂತರರು, ಸಣ್ಣ ನೀರಾವರಿ ಉಪವಿಭಾಗ, ಉಡುಪಿ ಇವರು ದಿನಾಂಕ 03.09.2019 ರಂದು ಈ ಕೆಳಕಂಡಂತೆ ಸಮಜಾಯಿಷಿ ನೀಡಿರುತ್ತಾರೆ.

1. ಬಿಜೂರು ಗ್ರಾಮದ ಅರೆಕಲ್ಲು ಎಂಬಲ್ಲಿ ಸುಮಾರು 60 ವರ್ಷಗಳ ಹಿಂದೆ ತಡಗೋಡೆ ಸಹಿತ ಉಪ್ಪುನೀರು ತಡೆ ಕಿಂಡಿ ಅಣೆಕಟ್ಟನ್ನು ನಿರ್ಮಿಸಲಾಗಿದ್ದು, ಹಳೆ ಕಿಂಡಿ ಅಣೆಕಟ್ಟು ಸಂಪೂರ್ಣ ಹಾಳಾಗಿರುವುದರಿಂದ ಈ ಕಿಂಡಿ ಅಣೆಕಟ್ಟಿನ ಕೆಳಭಾಗದಲ್ಲಿ ತಡಗೋಡೆಯನ್ನು, ರಿವೆಟ್‌ಮೆಂಟ್‌ನ್ನು ಎಪ್ರಾನ್ ಕಾಂಕ್ರೀಟ್ ಸಹ ನಿರ್ಮಿಸಲಾಗಿರುತ್ತದೆ. ಈ ಕಿಂಡಿ ಅಣೆಕಟ್ಟಿಗೆ ಹೊಂದಿಕೊಂಡಂತೆ ಎಪ್ರಾನ್, ರಿವೆಟ್‌ಮೆಂಟ್ ಹಾಗೂ ತಡಗೋಡೆ ಇದ್ದ ಭಾಗದಲ್ಲಿಯೇ ಹೊಸದಾಗಿ ಕಿಂಡಿ ಅಣೆಕಟ್ಟನ್ನು ನಿರ್ಮಿಸಲಾಗಿರುತ್ತದೆ.
2. ಸಾರ್ವಜನಿಕ ಹಿತ ದೃಷ್ಟಿಯಿಂದ ರೈತರ ಜಮೀನುಗಳಿಗೆ ಹಾಗೂ ಕುಡಿಯುವ ನೀರಿನ ಉಪಯೋಗಕ್ಕಾಗಿ ಕಿಂಡಿ ಅಣೆಕಟ್ಟನ್ನು ನಿರ್ಮಿಸುತ್ತಿರುವುದರಿಂದ ಕಾಮಗಾರಿಯನ್ನು ಮುಂದುವರಿಸಲು ಅವಕಾಶ ಮಾಡಿಕೊಡುವಂತೆ ಕೋರಿರುತ್ತಾರೆ.

ಪ್ರಾಧಿಕಾರವು ಸದರಿ ವಿಷಯವನ್ನು ವಿವರವಾಗಿ ಚರ್ಚಿಸಲಾಗಿ, ಕರಾವಳಿ ನಿಯಂತ್ರಣ ವಲಯ ಅಧಿಸೂಚನೆ 2011 ರ ಪ್ಯಾರಾ 8 III CRZ-III (iii) (j) ರಂತೆ ಇದು ಅನುಮತಿಸಲ್ಪಟ್ಟು ಚಟುವಟಿಕೆಯಾಗಿದ್ದರೂ ಸಹಾಯಕ ಕಾರ್ಯಪಾಲಕ ಅಭಿಯಂತರರು, ಸಣ್ಣ ನೀರಾವರಿ ಉಪವಿಭಾಗ, ಉಡುಪಿ ಇವರು ಕರಾವಳಿ ನಿಯಂತ್ರಣ ವಲಯದ ಪೂರ್ವಾನುಮತಿ ಪಡೆಯದೇ ಕಾಮಗಾರಿ ಕೈಗೊಂಡಿರುವುದರಿಂದ ಪರಿಸರ (ಸಂರಕ್ಷಣೆ) 1986 ರ ಕಾಯ್ದೆ ಸೆಕ್ಷನ್ 19 ರಂತೆ ಸಂಬಂಧಪಟ್ಟ ನ್ಯಾಯಾಲಯದಲ್ಲಿ ಪ್ರಕರಣವನ್ನು ದಾಖಲಿಸುವಂತೆ ಪ್ರಾಧಿಕಾರದ ಪರವಾಗಿ ಉಡುಪಿ ಜಿಲ್ಲಾ ಕರಾವಳಿ ವಲಯ ನಿರ್ವಹಣಾ ಸಮಿತಿಯ ಸದಸ್ಯ ಕಾರ್ಯದರ್ಶಿಗಳಾದ ಪ್ರಾದೇಶಿಕ ನಿರ್ದೇಶಕರನ್ನು ಅಧಿಕೃತಗೊಳಿಸಿ ನಿರ್ದೇಶನ ನೀಡಲು ತೀರ್ಮಾನಿಸಲಾಯಿತು.

29.5.20 ಮಂಗಳೂರು ತಾಲ್ಲೂಕಿನ ಸೋಮೇಶ್ವರ ಗ್ರಾಮದ ಸ.ನಂ. 131 ರಲ್ಲಿ ಶ್ರೀ ಹೈದರ್ ಎಂಬುವರು ಕಟ್ಟಡ ನಿರ್ಮಾಣಕ್ಕೆ ತಳಪಾಯ ಹಾಕಿ ಕರಾವಳಿ ನಿಯಂತ್ರಣ ವಲಯ ಅಧಿಸೂಚನೆ 2011 ನ್ನು ಉಲ್ಲಂಘಿಸಿರುವ ಬಗ್ಗೆ. (ಅಪಜೀ 58 ಸಿಆರ್‌ಯುಡ್ 2018)

- ಮಂಗಳೂರು ತಾಲ್ಲೂಕಿನ ಸೋಮೇಶ್ವರ ಗ್ರಾಮದ ಸ.ನಂ. 131 ರಲ್ಲಿ ಶ್ರೀ ಹೈದರ್ ಎಂಬುವವರು ಕಟ್ಟಡ ನಿರ್ಮಾಣಕ್ಕೆ ತಳಪಾಯ ಹಾಕಿ ಕರಾವಳಿ ನಿಯಂತ್ರಣ ವಲಯ ಅಧಿಸೂಚನೆ 2011ನ್ನು ಉಲ್ಲಂಘಿಸಿರುವ ಪ್ರಕರಣವನ್ನು ದಿನಾಂಕ 06.06.2018 ರ DCZMC ಸಭೆಯಲ್ಲಿ ಈ ಪ್ರಕರಣವನ್ನು ಮಂಡಿಸಿದ್ದು, ಉಲ್ಲಂಘನಾ ಸ್ಥಳವು ಸರ್ಕಾರಿ ಸ್ಥಳವಾಗಿರುವುದರಿಂದ ಕರ್ನಾಟಕ ಭೂಕಂದಾಯ ಕಾಯ್ದೆ 1964 ರಂತೆ ಸದರಿ ಅತಿಕ್ರಮಣವನ್ನು ತೆರವುಗೊಳಿಸಲು ತಹಶೀಲ್ದಾರರು ಮಂಗಳೂರು ತಾಲ್ಲೂಕು ಮಂಗಳೂರು ಇವರಿಗೆ ನಿರ್ದೇಶನ ನೀಡುವಂತೆ ನಿರ್ಣಯಿಸಿ ಅದರಂತೆ ದಿನಾಂಕ 27.06.2018 ಹಾಗೂ 20.08.2019 ರಂದು ತಹಶೀಲ್ದಾರರು ಮಂಗಳೂರು ತಾಲ್ಲೂಕು ರವರಿಗೆ ಪ್ರಾದೇಶಿಕ ನಿರ್ದೇಶಕರು ಪತ್ರ ಬರೆದಿದ್ದು, ಆದರೆ ಇದುವರೆವಿಗೂ ಉಲ್ಲಂಘನೆಯನ್ನು ತೆರವುಗೊಳಿಸದೇ ಇರುವುದನ್ನು ಹಾಗೂ ನಿರ್ಮಾಣದ ಛಾಯಾ ಚಿತ್ರವನ್ನು ಪ್ರಾಧಿಕಾರವು ಗಮನಿಸಿತು.
- ಇದು ಸರ್ಕಾರಿ ಸ್ಥಳವಾಗಿದ್ದು, CRZ -III ರ ಅಭಿವೃದ್ಧಿ ನಿಷಿದ್ಧ ಪ್ರದೇಶದಲ್ಲಿ ಬರುತ್ತಿದ್ದು, ಸಮುದ್ರ ಭರತ ರೇಖೆಯಿಂದ 69 ಮೀ ದೂರದಲ್ಲಿರುವುದರಿಂದ CRZ ಅಧಿಸೂಚನೆ 2011 ರ ಪ್ಯಾರಾ 8 III CRZ III ರಂತೆ ಇಲ್ಲಿ ಯಾವುದೇ ಹೊಸ ನಿರ್ಮಾಣಕ್ಕೆ ಅವಕಾಶವಿಲ್ಲದಿರುವುದನ್ನು ಹಾಗೂ CRZ ಅಧಿಸೂಚನೆಯ ಸೃಷ್ಟಿ ಉಲ್ಲಂಘನೆ ಎಂದು ಪ್ರಾಧಿಕಾರವು ಅಭಿಪ್ರಾಯ ಪಟ್ಟಿತು.



ಪ್ರಾಧಿಕಾರವು ಸದರಿ ವಿಷಯವನ್ನು ವಿವರವಾಗಿ ಚರ್ಚಿಸಲಾಗಿ, ಸದರಿ ಸ್ಥಳವು CRZ -III ರ ಅಭಿವೃದ್ಧಿ ನಿಷಿದ್ಧ ಪ್ರದೇಶದಲ್ಲಿ ಬರುತ್ತಿದ್ದು, ಇಲ್ಲಿ ಯಾವುದೇ ಹೊಸ ನಿರ್ಮಾಣಕ್ಕೆ ಅವಕಾಶವಿಲ್ಲದಿರುವುದರಿಂದ ಇದು CRZ ಅಧಿಸೂಚನೆ 2011 ರ ಉಲ್ಲಂಘನೆಯಾಗಿರುತ್ತದೆ ಎಂದು ಅಭಿಪ್ರಾಯಪಟ್ಟು ಸದರಿ ಸ್ಥಳವು ಸರ್ಕಾರಿ ಸ್ಥಳವಾಗಿರುವುದರಿಂದ ಕರ್ನಾಟಕ ಭೂಕಂದಾಯ ಕಾಯ್ದೆ 1964 ರಂತೆ ಅತೀಕ್ರಮಣದಾರರಾದ ಶ್ರೀ ಹೈದರ್ ಎಂಬುವವರ ಮೇಲೆ ಸೂಕ್ತ ಕಾನೂನು ಕ್ರಮವಹಿಸುವಂತೆ ಹಾಗೂ ಅನಧಿಕೃತವಾಗಿ ನಿರ್ಮಿಸಲಾಗುತ್ತಿರುವ ಕಟ್ಟಡವನ್ನು ತೆರವುಗೊಳಿಸಲು ಕ್ರಮವಹಿಸುವಂತೆ ಜಿಲ್ಲಾಧಿಕಾರಿಗಳು, ಮಂಗಳೂರು ರವರಿಗೆ ಸೂಚನೆ ನೀಡಲು ತೀರ್ಮಾನಿಸಿತು.

## 29.6 ಇತರೆ ವಿಷಯಗಳು:-

29.6.1 CRZ ಅಧಿಸೂಚನೆ 2011 ಹಾಗೂ 2019 ರ ಅಧಿಸೂಚನೆಯಲ್ಲಿ ಕಾರವಾರ ಹಾಗೂ ಕುಂದಾಪುರ ಪ್ರದೇಶವನ್ನು ಪರಿಸರ ಅತೀ ಸೂಕ್ಷ್ಮ ವಲಯ (CVCA) ಎಂಬುದಾಗಿ ಘೋಷಣೆ ಮಾಡಿರುವ ಬಗ್ಗೆ. (ಅಪಜೀ 40 ಇಎನ್‌ವಿ 2020)

CRZ ಅಧಿಸೂಚನೆ 2011ರ ಪ್ಯಾರಾ 4 (a) & (b) ಹಾಗೂ 2019 ರ ಅಧಿಸೂಚನೆಯ ಪ್ಯಾರಾ 3.1 ರಲ್ಲಿ ಕಾರವಾರ ಹಾಗೂ ಕುಂದಾಪುರ ಪ್ರದೇಶವನ್ನು ಪರಿಸರ ಅತೀ ಸೂಕ್ಷ್ಮ ವಲಯ (CVCA) ಎಂಬುದಾಗಿ ಗುರುತು ಮಾಡಲಾಗಿದ್ದು, ಈ ಕೆಳಗಿನಂತೆ ವಿವರಿಸಲಾಗಿದೆ:

ಇವುಗಳನ್ನು ಕರಾವಳಿ ಸಂಪನ್ಮೂಲಗಳು ಮತ್ತು ಜೀವಾವಾಸಗಳ ಸಂರಕ್ಷಣೆ ಮತ್ತು ಉರ್ಜಿತವಾಗುವಂತಹ ರೀತಿಯಲ್ಲಿ ಬಳಕೆ ಮಾಡುವುದನ್ನು ಉತ್ತೇಜಿಸುವ ಉದ್ದೇಶದಿಂದ ಆ ಪ್ರದೇಶದಲ್ಲಿ ವಾಸಿಸಿ ತಮ್ಮ ಜೀವನೋಪಾಯಕ್ಕಾಗಿ ಅದರ ಸಂಪನ್ಮೂಲದ ಮೇಲೆ ಅವಲಂಬಿಸಿರುವ ಸ್ಥಳೀಯ ಮೀನುಗಾರ ಮತ್ತು ಸಮುದಾಯಗಳೊಂದಿಗೆ ಸಮಾಲೋಚನೆ ನಡೆಸಿ ಗುರುತರವಾಗಿ ಅಪಾಯಕ್ಕೆಡಾಗಬಲ್ಲ ಕರಾವಳಿ ಪ್ರದೇಶ ಸಿ.ವಿ.ಸಿ.ಎ. (Critical Vulnerable Coastal Areas) ಗಳೆಂದು ಘೋಷಿಸತಕ್ಕದ್ದು.

ಪರಿಸರ ಮತ್ತು ಅರಣ್ಯ ಮಂತ್ರಾಲಯವು ರಾಜ್ಯ ಸರ್ಕಾರ ಆ ಪ್ರದೇಶದಲ್ಲಿ ವಾಸಿಸುವ ಸ್ಥಳೀಯ ಕರಾವಳಿ ಸಮುದಾಯಗಳು ಮತ್ತು ಮೀನುಗಾರರು ಹಾಗೂ ಇತರರೊಂದಿಗೆ ಸಮಾಲೋಚನೆ ನಡೆಸಿ ಅಭಿವೃದ್ಧಿಪಡಿಸಿದ ಮತ್ತು ಮಾರ್ಗದರ್ಶಿಕೆಯಲ್ಲಿ ಸಿ.ವಿ.ಸಿ.ಎ (CVCA) ಯನ್ನು ಗುರುತಿಸುವ, ಯೋಜಿಸುವ ಅಧಿಸೂಚಿಸುವ ಮತ್ತು ಅನುಷ್ಠಾನಗೊಳಿಸುವ ಕಾರ್ಯವಿಧಾನವನ್ನು ವಿವರವಾಗಿ ತಿಳಿಸತಕ್ಕದ್ದು.

- (1) ಅಂಥ ಸಿ.ವಿ.ಸಿ.ಎ (CVCA) ಗಳಿಗಾಗಿ ತಯಾರಿಸಲಾದ ಸಮಗ್ರ ನಿರ್ವಹಣಾ ಯೋಜನೆಗಳಲ್ಲಿ ಐ.ಎಮ್.ಪಿ (Integrated Management Plans) ಇತರೆ ವಿಷಯಗಳ ಜೊತೆಗೆ ಕಾಂಡ್ಡ ಕಾಡುಗಳ ಸಂರಕ್ಷಣೆ ಮತ್ತು ನಿರ್ವಹಣೆ, ಚಿಕಿತ್ಸಾಲಯಗಳು, ಶಾಲೆಗಳು, ಸಾರ್ವಜನಿಕ ಮಳೆ ಆಶ್ರಯಗಳು, ಸಮುದಾಯ ಶೌಚಾಲಯಗಳು, ಸೇತುವೆಗಳು ರಸ್ತೆಗಳು, ಜಟ್ಟಿಗಳು, ನೀರುಸರಬರಾಜು ಚರಂಡಿ ವ್ಯವಸ್ಥೆ ಒಳ ಚರಂಡಿ ವ್ಯವಸ್ಥೆ ಮುಂತಾದ ಸ್ಥಳೀಯ ಸಮುದಾಯಗಳ ಅಗತ್ಯಗಳು ಹಾಗೂ ಸಮುದಾಯ ಮಟ್ಟದ ಏರಿಕೆ ಮತ್ತು ಪ್ರಾಕೃತಿಕ ವಿಕೋಪಗಳ ಪ್ರಭಾವ ಮುಂತಾದವುಗಳನ್ನು ಗಮನಕ್ಕೆ ತೆಗೆದುಕೊಳ್ಳತಕ್ಕದ್ದು ಮತ್ತು ಐ.ಎಮ್.ಪಿ (IMP) ಗಳನ್ನು ವಲಯ ನಿರ್ವಹಣಾ ಯೋಜನೆಗಳನ್ನು ತಯಾರಿಸುವುದಕ್ಕಾಗಿ ಪ್ಯಾರಾ 5 ರಲ್ಲಿ ಹೇಳಿರುವಂತೆ ತಯಾರಿಸತಕ್ಕದ್ದು.

(2) ಐ.ಎಮ್.ಪಿ (IMP) ಗಳನ್ನು ಅನುಷ್ಠಾನಿಸಿ ಅಧಿಸೂಚಿಸುವವರೆಗೂ ಪರಂಪರಾಗತವಾಗಿ ಆ ಸ್ಥಳದಲ್ಲಿ ವಾಸಿಸುತ್ತಿರುವ ಜನರಿಗೆ ಬೇಕಾದ ಚಿಕಿತ್ಸಾಲಯಗಳು, ಶಾಲೆಗಳು, ಸಾರ್ವಜನಿಕ ಮಳೆ ನೀರಿನ ಆಶ್ರಯಗಳು, ಸಮುದಾಯ ಶೌಚಾಲಯಗಳು ಮುಂತಾದವುಗಳ ನಿರ್ಮಾಣವನ್ನು CZMA ಅವರು ಮೀನುಗಾರರೂ ಸೇರಿದಂತೆ ಕರಾವಳಿ ಸಮುದಾಯಗಳ ಅಭಿಪ್ರಾಯಗಳಿಗೆ ಸೂಕ್ತ ಗಮನ ನೀಡಿ ಪ್ರಕರಣವಾರಾಗಿ ಅನುಮತಿಸತಕ್ಕದ್ದು.

ಈ ಮೇಲ್ಕಂಡ ಅಧಿಸೂಚನೆಯಂತೆ CVCA ಪ್ರದೇಶದಲ್ಲಿ ಯಾವುದೇ ಅಭಿವೃದ್ಧಿ ಚಟುವಟಿಕೆಯನ್ನು ಕೈಗೊಳ್ಳಲು ಅವಕಾಶವಿಲ್ಲ ಎಂದು ಸಾರ್ವಜನಿಕ ತಪ್ಪು ಅಭಿಪ್ರಾಯವಿರುವುದರಿಂದ ಕೇಂದ್ರ ಮಂತ್ರಾಲಯವು CRZ ಅಧಿಸೂಚನೆ 2011 & 2019 ರಂತೆ CRZ ವ್ಯಾಪ್ತಿಯಲ್ಲಿ ಅನುಮತಿಸಲ್ಪಟ್ಟ/ನಿಯಂತ್ರಿಸಲ್ಪಟ್ಟ ಚಟುವಟಿಕೆಗಳನ್ನು ಕೈಗೊಳ್ಳಲು ಕಲ್ಪಿಸಿರುವ ಅವಕಾಶದಂತೆ, CVCA ಪ್ರದೇಶದಲ್ಲಿ ಅಭಿವೃದ್ಧಿ ಚಟುವಟಿಕೆಗಳನ್ನು ಕೈಗೊಳ್ಳಲು ಯಾವುದೇ ನಿರ್ಬಂಧವಿರುವುದಿಲ್ಲ ಎಂದು ಅಧಿಸೂಚನೆಯ ಸಂ. F.No. 11-83/2005-IA.III ದಿನಾಂಕ 21.01.2020 ರಲ್ಲಿ ನೀಡಿರುವ ಸ್ಪಷ್ಟನೆಯನ್ನು ಪ್ರಾಧಿಕಾರವು ಗಮನಿಸಿತು.

ಕಾರವಾರ ಪ್ರದೇಶವನ್ನು CVCA ಎಂದು ಘೋಷಣೆ ಮಾಡಿರುವುದರಿಂದ ಈ ಹಿಂದೆ 2018 ರಲ್ಲಿ ಉತ್ತರ ಕನ್ನಡ ಜಿಲ್ಲೆಯ ಕಾಳಿ ನದಿಯಲ್ಲಿನ ಮರಳು ದಿಬ್ಬಗಳ ತೆರವು ಪ್ರಸ್ತಾವನೆಗಳಿಗೆ CRZ ಅನುಮತಿಯನ್ನು ನಿರಾಕರಿಸಿರುವುದರಿಂದ ಕಾಳಿ ನದಿಯಲ್ಲಿ ಮೀನುಗಾರರ ದೋಣಿಯ ಸುಗಮ ಸಂಚಾರಕ್ಕೆ ತಡೆಯುಂಟಾಗುತ್ತಿದೆ ಎಂದು ಉತ್ತರ ಕನ್ನಡ ಜಿಲ್ಲಾ ಮೀನುಗಾರರ ಸಂಘದ ಪ್ರತಿನಿಧಿ ಸಭೆಗೆ ತಿಳಿಸಲಾಗಿ, 2018 ರಲ್ಲಿ DCZMC ಶಿಫಾರಸ್ಸು ಮಾಡಿರುವ ಈ ಪ್ರಸ್ತಾವನೆಗಳು ಮೀನು ಸಂತಾನಾಭಿವೃದ್ಧಿ ಪ್ರದೇಶದಲ್ಲಿ ಬರುವ ಕಾರಣದಿಂದ CRZ ಅನುಮತಿಯನ್ನು ನಿರಾಕರಿಸಲಾಗಿದೆಯೇ ಹೊರತು, CVCA ಕಾರಣದಿಂದಲ್ಲ ಎಂದು ಪ್ರಾಧಿಕಾರವು ಸ್ಪಷ್ಟನೆ ನೀಡಿತು. ಮೀನುಗಾರರ ದೋಣಿಯ ಸುಗಮ ಸಂಚಾರಕ್ಕೆ ಅನುವು ಮಾಡಿಕೊಡಲು ಮೀನು ಸಂತಾನಾಭಿವೃದ್ಧಿ ಪ್ರದೇಶವನ್ನು ಹೊರತುಪಡಿಸಿ ಕಾಳಿ ನದಿಯಲ್ಲಿನ ಮರಳು ದಿಬ್ಬಗಳ ತೆರವಿಗೆ ನಿಯಮಾನುಸಾರ ಪ್ರಸ್ತಾವನೆಯನ್ನು ಸಲ್ಲಿಸಿದಲ್ಲಿ ಕ್ರಮವಹಿಸಲಾಗುವುದು ಎಂದು ತಿಳಿಸಿದರು.

ಅದರಂತೆ, ಮೀನುಗಾರರು, ಉಡುಪಿ ಜಿಲ್ಲೆಯ ಕುಂದಾಪುರ ತಾಲ್ಲೂಕು ಇವರು ಕುಂದಾಪುರ ತಾಲ್ಲೂಕಿನ ನದಿಗಳಾದ ವರಾಹಿ, ಸೌಪರ್ಣಿಕ ಹಾಗೂ ಎಡಮಾವಿನ ಹೊಳೆಗಳಲ್ಲಿ ಮೀನುಗಾರಿಕಾ ದೋಣಿಗಳ ಸುಗಮ ಸಂಚಾರಕ್ಕೆ ಅಡ್ಡಿಯುಂಟು ಮಾಡುವ ಮರಳು ದಿಬ್ಬಗಳನ್ನು ತೆರವುಗೊಳಿಸಲು ಸಲ್ಲಿಸಿರುವ ಮನವಿಯ ಬಗ್ಗೆ ನಿಯಮಾನುಸಾರವಾಗಿ ಮುಂದಿನ ಸೂಕ್ತ ಕ್ರಮ ಕೈಗೊಳ್ಳುವಂತೆ ಉಡುಪಿ ಜಿಲ್ಲಾಧಿಕಾರಿಗಳಿಗೆ ಸೂಚನೆ ನೀಡುವಂತೆ ಪ್ರಾಧಿಕಾರವು ಅಭಿಪ್ರಾಯಪಟ್ಟಿತು.

ಪ್ರಾಧಿಕಾರವು ಸದರಿ ವಿಷಯವನ್ನು ವಿವರವಾಗಿ ಚರ್ಚಿಸಿ, ಕೇಂದ್ರ ಮಂತ್ರಾಲಯವು CRZ ವ್ಯಾಪ್ತಿಯಲ್ಲಿ ಅನುಮತಿಸಲ್ಪಟ್ಟ ಚಟುವಟಿಕೆಗಳನ್ನು CVCA ಪ್ರದೇಶದಲ್ಲಿ ಕೈಗೊಳ್ಳಲು ಯಾವುದೇ ನಿರ್ಬಂಧವಿರುವುದಿಲ್ಲ ಎಂದು ಸ್ಪಷ್ಟನೆ ನೀಡಿರುವುದರಿಂದ ಅದರಂತೆ ಮುಂದಿನ ಕ್ರಮವಹಿಸುವಂತೆ ಉಡುಪಿ ಜಿಲ್ಲೆ, ದಕ್ಷಿಣ ಕನ್ನಡ ಜಿಲ್ಲೆ ಹಾಗೂ ಉತ್ತರ ಕನ್ನಡ ಜಿಲ್ಲೆಯ ಜಿಲ್ಲಾಧಿಕಾರಿಗಳಿಗೆ ಹಾಗೂ ಪ್ರಾದೇಶಿಕ ನಿರ್ದೇಶಕರುಗಳು (ಪರಿಸರ) ರವರಿಗೆ ಸೂಚನೆ ನೀಡುವಂತೆ ತೀರ್ಮಾನಿಸಿತು.

**29.7 ಹೆಚ್ಚುವರಿ ಪ್ರಸ್ತಾವನೆಗಳು:**

29.7.1 ಶ್ರೀಮತಿ ಸುಬ್ಬು ಮರಕಾಲ್ತಿ ಬಿನ್ ದುರ್ಗಿ ಮರಕಾಲ್ತಿ ಇವರು ಮೂೂರು ಗ್ರಾಮದ ಸ.ನಂ. 298/7 ರಲ್ಲಿ ವಾಸ್ತವ್ಯ ಕಟ್ಟಡ ನಿರ್ಮಿಸಲು ಕರಾವಳಿ ನಿಯಂತ್ರಣ ವಲಯ ನಿರಾಕ್ಷೇಪಣ ಪತ್ರ ನೀಡುವ ಬಗ್ಗೆ (ಅಪಜೀ 39 ಸಿಆರ್.ಯುಡ್ 2020).

1.	ಯೋಜನೆಯ ಹೆಸರು	ವಾಸ್ತವ್ಯ ಕಟ್ಟಡ ನಿರ್ಮಾಣ
2.	ಅರ್ಜಿದಾರರ ಹೆಸರು	ಶ್ರೀಮತಿ ಸುಬ್ಬು ಮರಕಾಲ್ತಿ ಬಿನ್ ದುರ್ಗಿ ಮರಕಾಲ್ತಿ
3.	ಯೋಜನೆಯ ಸ್ಥಳ, ಗ್ರಾಮ, ತಾಲೂಕು ಮತ್ತು ಜಿಲ್ಲೆ	ಮೂೂರು ಗ್ರಾಮ, ಕೋಟತೊಟ್ಟು ಅಂಚೆ, ಬ್ರಹ್ಮಾವರ ತಾಲ್ಲೂಕು ಉಡುಪಿ ಜಿಲ್ಲೆ.
4.	ಸರ್ವೆ. ಸಂಬರ್	298/7 GPS Reading N 13° 31', 59.9" E 74° 41' 08.1"
5.	ಜಾಗದ ವಿಸ್ತೀರ್ಣ	-
6.	ಸಿ.ಆರ್.ಯುಡ್ ವರ್ಗೀಕರಣ	CRZ-III ಸಮುದ್ರ ಭರತ ರೇಖೆಯಿಂದ 216 ಮೀ.
7.	ಯೋಜನೆಯ ವೆಚ್ಚ	-
8.	ಪ್ರಸ್ತಾವಿತ ಚಟುವಟಿಕೆಗಳು	ವಾಸ್ತವ್ಯ ಕಟ್ಟಡ ನಿರ್ಮಾಣ
9.	ಸಿ.ಆರ್.ಯುಡ್ ಅಧಿಸೂಚನೆ ಪ್ರಕಾರ ಸದರಿ ಚಟುವಟಿಕೆಗಳು ಅನುಮತಿಸ ಬಹುದೇ? ಹೌದು ಆಗಿದಲ್ಲಿ, ಸಂಬಂಧಿತ ನಿಯಮಗಳನ್ನು ಸೂಚಿಸಿ.	ಹೌದು ಕರಾವಳಿ ನಿಯಂತ್ರಣ ವಲಯ ಅಧಿಸೂಚನೆ-2011 ರ ಪ್ಯಾರಾ 8 III CRZ - III B(vii) ರಂತೆ
10.	ಜಿಲ್ಲಾ ಕರಾವಳಿ ವಲಯ ನಿರ್ವಹಣಾ ಸಮಿತಿ ಸಭೆಯ ಶಿಫಾರಸ್ಸುಗಳ ವಿವರ.	ಜಿಲ್ಲಾ ಕರಾವಳಿ ವಲಯ ನಿರ್ವಹಣಾ ಸಮಿತಿಯು ದಿನಾಂಕ: 05.12.2019 ರ ಸಭೆಯಲ್ಲಿ ಮಂಡಿಸಿ ಮುಂದಿನ ಸೂಕ್ತ ಕ್ರಮಕ್ಕಾಗಿ ಕರ್ನಾಟಕ ರಾಜ್ಯ ಕರಾವಳಿ ವಲಯ ನಿರ್ವಹಣಾ ಪ್ರಾಧಿಕಾರಕ್ಕೆ ಶಿಫಾರಸ್ಸು ಮಾಡಿದೆ.
11.	ಅರ್ಜಿ ಪರಿಷ್ಕರಣಾ ಶುಲ್ಕ ಪಾವತಿಸಿದ ವಿವರಗಳು	-
12.	SCZMA ಅಥವಾ NCZMA ವ್ಯಾಪ್ತಿಯೊಳಗೆ ಬರುತ್ತದೆಯೇ? ಸಂಬಂಧಿಸಿದ ನಿಯಮಗಳನ್ನು ನಮೂದಿಸಿ.	-
13.	ಇತರೆ ವಿವರಗಳು	ಅರ್ಜಿದಾರರು, ಈಗಾಗಲೇ ಕಟ್ಟಡ ನಿರ್ಮಾಣ ಮಾಡಿದ್ದು ದಿನಾಂಕ 24.09.2019 ರ DCZMC ಸಮಿತಿಯ ನಿರ್ಣಯದಂತೆ ನೋಟೀಸು ನೀಡಿದ್ದು CRZ ಅಧಿಸೂಚನೆಯ ಬಗ್ಗೆ ಮಾಹಿತಿ ಇಲ್ಲದೇ ಇರುವುದರಿಂದ ಸದರಿ ಸ್ಥಳದಲ್ಲಿ ಪೂರ್ವಾನುಮತಿ ಪಡೆಯದೆ ಮನೆ ನಿರ್ಮಾಣ ಮಾಡಿರುವುದಾಗಿ ಹಾಗೂ ಯಾವುದೇ ಕಾನೂನು ಕ್ರಮ ಕೈಗೊಳ್ಳದೇ ಕಟ್ಟಡವನ್ನು ಸಕ್ರಮಗೊಳಿಸಬೇಕೆಂದು

	ಅರ್ಜಿದಾರರು ಕೋರಿರುತ್ತಾರೆ. ಸದರಿಯವರು ಸ್ಥಳೀಯ ಮೂಲನಿವಾಸಿಗಳಾಗಿರುತ್ತಾರೆ ಎಂದು ಪ್ರಾದೇಶಿಕ ನಿರ್ದೇಶಕರು (ಪರಿಸರ) ಉಡುಪಿ ರವರು ವರದಿ ಮಾಡಿರುತ್ತಾರೆ.
--	---

ಈ ವಿಷಯದ ಬಗ್ಗೆ ವಿವರವಾಗಿ ಚರ್ಚಿಸಲಾಗಿ, ಅರ್ಜಿದಾರರು ಸ್ಥಳೀಯ ಮೂಲನಿವಾಸಿಗಳಾಗಿದ್ದು CRZ ಅಧಿಸೂಚನೆಯ ಬಗ್ಗೆ ಮಾಹಿತಿ ಇಲ್ಲದೇ ಇರುವುದರಿಂದ ಪೂರ್ವಾನುಮತಿ ಪಡೆಯದೆ ಮನೆ ನಿರ್ಮಾಣ ಮಾಡಿರುವುದಾಗಿ ಹಾಗೂ ಯಾವುದೇ ಕಾನೂನು ಕ್ರಮ ಕೈಗೊಳ್ಳದೇ ಕಟ್ಟಡವನ್ನು ಸಕ್ರಮಗೊಳಿಸಬೇಕೆಂದು ಕೋರಿರುವುದನ್ನು ಪ್ರಾಧಿಕಾರವು ಗಮನಿಸಿತು.

ಕರಾವಳಿ ನಿಯಂತ್ರಣ ವಲಯ ಅಧಿಸೂಚನೆ-2011 ರ ಪ್ಯಾರಾ 8 III CRZ -III B(vii) ರ ಪ್ರಕಾರ ಇದು ಅನುಮತಿಸಲ್ಪಟ್ಟ ಚಟುವಟಿಕೆಯಾಗಿದ್ದು, ಪೂರ್ವಾನುಮತಿ ಪಡೆಯದೆ ವಾಸ್ತವ್ಯದ ಕಟ್ಟಡ ನಿರ್ಮಾಣ ಮಾಡಿದ್ದಲ್ಲಿ ಇವುಗಳನ್ನು ಸಕ್ರಮಗೊಳಿಸಲು ಕರಾವಳಿ ನಿಯಂತ್ರಣ ವಲಯ ಅಧಿಸೂಚನೆ-2019 ರ ಪ್ಯಾರಾ 9 (iv) ರಂತೆ ಅವಕಾಶವಿರುವುದನ್ನು ಪ್ರಾಧಿಕಾರವು ಪರಿಗಣಿಸಿ, ಶ್ರೀಮತಿ ಸುಬ್ಬು ಮರಕಾಲ್ ಬಿನ್ ದುರ್ಗಿ ಮರಕಾಲ್ ಇವರು ಉಡುಪಿ ಜಿಲ್ಲೆ ಬ್ರಹ್ಮಾವರ ತಾಲ್ಲೂಕು, ಮಣೂರು ಗ್ರಾಮದ ಸರ್ವೆ ನಂ. 298/7 ರಲ್ಲಿ ವಾಸ್ತವ್ಯ ಕಟ್ಟಡವನ್ನು ನಿರ್ಮಿಸಿರುವುದಕ್ಕೆ ಈ ಕೆಳಕಂಡ ಷರತ್ತುಗಳೊಂದಿಗೆ ಕರಾವಳಿ ನಿಯಂತ್ರಣ ವಲಯ ನಿರಾಕ್ಷೇಪಣಾ ಪತ್ರವನ್ನು (CRZ Clearance) ನೀಡಲು ನಿರ್ಣಯಿಸಿತು:

1. ಸದರಿ ಕಟ್ಟಡವನ್ನು ಯಾವುದೇ ವಾಣಿಜ್ಯದ ಉದ್ದೇಶಕ್ಕೆ ಉಪಯೋಗಿಸತಕ್ಕದ್ದಲ್ಲ.
2. ಸದರಿ ಕಟ್ಟಡವನ್ನು ಸಾಂಪ್ರದಾಯಿಕ ಕರಾವಳಿ ಸಮುದಾಯದವರಲ್ಲದವರಿಗೆ ಮೂರಾಟ ಅಥವಾ ವರ್ಗಾವಣೆ ಮಾಡತಕ್ಕದ್ದಲ್ಲ.
3. ಕಟ್ಟಡ ಕಾರ್ಯಾಚರಣೆಯ ಹಂತದಲ್ಲಿ ಉತ್ಪತ್ತಿಯಾಗುವ ಯಾವುದೇ ತ್ಯಾಜ್ಯ ನದಿ, ಹಳ್ಳ, ತೊರೆ, ಸಮುದ್ರ ಮುಂತಾದ ಜಲಮೂಲಗಳಿಗೆ ಸೇರದಂತೆ ಎಚ್ಚರಿಕೆ ವಹಿಸತಕ್ಕದ್ದು.
4. ಯೋಜನೆಯ ಕಾರ್ಯಾಚರಣೆಯ ಹಂತದಲ್ಲಿ ನಿಯಮಾನುಸಾರ ಘನ ತ್ಯಾಜ್ಯಗಳನ್ನು ಸಂಗ್ರಹಿಸಿ ವೈಜ್ಞಾನಿಕವಾಗಿ ವಿಲೇವಾರಿಗೊಳಿಸಲು ಕ್ರಮ ವಹಿಸತಕ್ಕದ್ದು.

29.7.2 ಶ್ರೀ. ವೆಂಕಟರಮಣ ಅವಭೃತ, ಬಿನ್. ದೇವರಾಯ ಅವಭೃತ ಇವರು ತ್ರಾಸಿ ಗ್ರಾಮದ ಸರ್ವೆ ನಂ. 18/7 ಮತ್ತು 18/8ರಲ್ಲಿ ವಾಣಿಜ್ಯದ ಕಟ್ಟಡ ಪುನರ್ ನಿರ್ಮಿಸಲು ನಿರಾಕ್ಷೇಪಣಾ ಕೋರಿರುವ ಬಗ್ಗೆ. (ಅಪಜೀ 154 ಸಿಆರ್‌ಝುಡ್ 2019)

1.	ಯೋಜನೆಯ ಹೆಸರು	ವಾಣಿಜ್ಯದ ಕಟ್ಟಡ ಪುನರ್ ನಿರ್ಮಾಣ (ಕಟ್ಟಡ ಸಂ- 1-3ಎ)
2.	ಅರ್ಜಿದಾರರ ಹೆಸರು	ಶ್ರೀ. ವೆಂಕಟರಮಣ ಅವಭೃತ, ಬಿನ್. ದೇವರಾಯ ಅವಭೃತ
3.	ಯೋಜನೆಯ ಸ್ಥಳ, ಗ್ರಾಮ, ತಾಲೂಕು ಮತ್ತು ಜಿಲ್ಲೆ	ತ್ರಾಸಿ ಗ್ರಾಮ, ಉಡುಪಿ ಜಿಲ್ಲೆ.
4.	ಸರ್ವೆ. ನಂಬರ್	18/7 ಮತ್ತು 18/8ಸಿ GPS Reading N 13° 41' 46.5" E 74° 38' 42.5"
5.	ಜಾಗದ ವಿಸ್ತೀರ್ಣ	ಹಾಲಿ ಕಟ್ಟಡದ ವಿಸ್ತೀರ್ಣ 6320 ಚ.ಅಡಿ

6.	ಸಿ.ಆರ್.ಯುಡ್ ವರ್ಗೀಕರಣ	CRZ-III (NDZ) - ಅಭಿವೃದ್ಧಿ ನಿಷಿದ್ಧ ಪ್ರದೇಶ ಸಮುದ್ರ ಭರತ ರೇಖೆಯಿಂದ 126 ಮೀ.
7.	ಯೋಜನೆಯ ವೆಚ್ಚ	-
8.	ಪ್ರಸ್ತಾವಿತ ಚಟುವಟಿಕೆಗಳು	ಪುನರ್ ನಿರ್ಮಾಣ
9.	ಸಿ.ಆರ್.ಯುಡ್ ಅಧಿಸೂಚನೆ ಪ್ರಕಾರ ಸದರಿ ಚಟುವಟಿಕೆಗಳು ಅನುಮತಿಸ ಬಹುದೇ? ಹೌದು ಆಗಿದಲ್ಲಿ, ಸಂಬಂಧಿತ ನಿಯಮಗಳನ್ನು ಸೂಚಿಸಿ.	ಹೌದು. ಕರಾವಳಿ ನಿಯಂತ್ರಣ ವಲಯ ಅಧಿಸೂಚನೆ-2011 ರ ಪ್ಯಾರಾ 8 III CRZ - III A(ii) ರಂತೆ ಅಧಿಕೃತ ಕಟ್ಟಡ ಪುನರ್ ನಿರ್ಮಾಣಕ್ಕೆ ಅವಕಾಶವಿರುತ್ತದೆ.
10.	ಜಿಲ್ಲಾ ಕರಾವಳಿ ವಲಯ ನಿರ್ವಹಣಾ ಸಮಿತಿ ಸಭೆಯ ಶಿಫಾರಸ್ಸುಗಳ ವಿವರ.	ಜಿಲ್ಲಾ ಕರಾವಳಿ ವಲಯ ನಿರ್ವಹಣಾ ಸಮಿತಿಯು ದಿನಾಂಕ: 15.06.2019 ರ ಸಭೆಯಲ್ಲಿ ಮಂಡಿಸಿ ಮುಂದಿನ ಸೂಕ್ತ ಕ್ರಮಕ್ಕಾಗಿ ಕರ್ನಾಟಕ ರಾಜ್ಯ ಕರಾವಳಿ ವಲಯ ನಿರ್ವಹಣಾ ಪ್ರಾಧಿಕಾರಕ್ಕೆ ಶಿಫಾರಸ್ಸು ಮಾಡಿದೆ.
11.	ಅರ್ಜಿ ಪರಿಷ್ಕರಣಾ ಶುಲ್ಕ ಪಾವತಿಸಿದ ವಿವರಗಳು	ರೂ. 500/- ಚಲನ್ ಸಂ. CR0219040600000330 ದಿನಾಂಕ: 04.02.2019
12.	SCZMA ಅಥವಾ NCZMA ವ್ಯಾಪ್ತಿಯೊಳಗೆ ಬರುತ್ತದೆಯೇ? ಸಂಬಂಧಿಸಿದ ನಿಯಮಗಳನ್ನು ನಮೂದಿಸಿ.	-
13.	ಇತರೆ ವಿವರಗಳು	1. ಅರ್ಜಿದಾರರು ಅರ್ಜಿ ಪರಿಷ್ಕರಣಾ ಶುಲ್ಕವಾಗಿ ಕೇವಲ 500/- ರೂ ಗಳನ್ನು ತುಂಬಿದ್ದು, ಈ ಪ್ರಸ್ತಾವನೆಗೆ ಅರ್ಜಿ ಪರಿಷ್ಕರಣಾ ರೂ. 50,000/- ಗಳನ್ನು ತುಂಬಬೇಕಾಗಿರುತ್ತದೆ. 2. ಹಾಲಿ ಕಟ್ಟಡದ ವಿಸ್ತೀರ್ಣ 6320 ಚ.ಅಡಿ ಇರುವುದಾಗಿ ತ್ರಾಸಿ ಗ್ರಾಮ ಪಂಚಾಯತ್ ರವರು ನೀಡಿರುವ ದೃಢೀಕರಣ.

ಪ್ರಾಧಿಕಾರವು ಸದರಿ ವಿಷಯದ ಬಗ್ಗೆ ವಿವರವಾಗಿ ಚರ್ಚಿಸಲಾಗಿ, ಪ್ರಸ್ತಾವಿತ ಯೋಜನೆಯು ವಾಣಿಜ್ಯ ಕಟ್ಟಡದ ಪುನರ್ ನಿರ್ಮಾಣ ಕಾಮಗಾರಿಯಾಗಿದ್ದು, CRZ-III (NDZ) - ಅಭಿವೃದ್ಧಿ ನಿಷಿದ್ಧ ಪ್ರದೇಶದಲ್ಲಿ ಬರುವುದರಿಂದ ಹಾಲಿ ಇರುವ ವಾಣಿಜ್ಯ ಕಟ್ಟಡವು ಎಷ್ಟು ಮಹಡಿಗಳನ್ನು ಹೊಂದಿರುತ್ತದೆ ಎಂಬ ಬಗ್ಗೆ ವಿವರವನ್ನು ಛಾಯಾ ಚಿತ್ರದೊಂದಿಗೆ ಹಾಗೂ ಪುನರ್ ನಿರ್ಮಿಸಲು ಉದ್ದೇಶಿಸಲಾದ ಕಟ್ಟಡದ ವಿವರವಾದ ಅನುಮೋದಿತ ನಕ್ಷೆಯನ್ನು ಪಡೆದು ಸಲ್ಲಿಸುವಂತೆ ಪ್ರಾದೇಶಿಕ ನಿರ್ದೇಶಕರು (ಪರಿಸರ) ಉಡುಪಿರವರಿಗೆ ಸೂಚನೆ ನೀಡಲಾಯಿತು.

29.7.3 ಶ್ರೀ. ಅಭಿಷೇಕ್ ಕೆ. ಕೋಟ್ಯಾನ್, ಬಿನ್. ಕೇಶವ ಎಂ. ಕೋಟ್ಯಾನ್ ಇವರು ಕೊಡವೂರು ಗ್ರಾಮದ ಸರ್ವೆ ನಂ. 264/1ಪಿ2 ರಲ್ಲಿ 60 ಟನ್ ಸಾಮರ್ಥ್ಯದ ಐಸೊಪ್ಲಾಂಟ್ ನಿರ್ಮಾಣಕ್ಕೆ ನಿರಾಕ್ಷೇಪಣಾ ಪತ್ರ ಕೋರಿರುವ ಬಗ್ಗೆ. (ಅಪಜೀ 153 ಸಿಆರ್‌ಯುಡ್ 2019)

1.	ಯೋಜನೆಯ ಹೆಸರು	60 ಟನ್ ಸಾಮರ್ಥ್ಯದ ಐಸೊಪ್ಲಾಂಟ್ ನಿರ್ಮಾಣ
2.	ಅರ್ಜಿದಾರರ ಹೆಸರು	ಶ್ರೀ. ಅಭಿಷೇಕ್ ಕೆ. ಕೋಟ್ಯಾನ್, ಬಿನ್. ಕೇಶವ ಎಂ. ಕೋಟ್ಯಾನ್
3.	ಯೋಜನೆಯ ಸ್ಥಳ, ಗ್ರಾಮ, ತಾಲೂಕು ಮತ್ತು ಜಿಲ್ಲೆ	ಕೊಡವೂರು ಗ್ರಾಮ, ಉಡುಪಿ ಜಿಲ್ಲೆ
4.	ಸರ್ವೆ ನಂಬರ್	264/1ಪಿ2 GPS Reading N 13°20' 52.8" E 74° 41' 56.8"
5.	ಜಾಗದ ವಿಸ್ತೀರ್ಣ	400 ಚ ಮೀ. (ಮೀನುಗಾರಿಕಾ ನಿರ್ದೇಶಕರು ರವರಿಂದ ಮಂಜೂರಾಗಿರುತ್ತದೆ)
6.	ಸಿ.ಆರ್.ಯುಡ್ ವರ್ಗೀಕರಣ	CRZ-II ಸಮುದ್ರ ಭರತ ರೇಖೆಯಿಂದ 268 ಮೀ. ನದಿ ಭರತ ರೇಖೆಯಿಂದ 50 ಮೀ.
7.	ಯೋಜನೆಯ ವೆಚ್ಚ	-
8.	ಪ್ರಸ್ತಾವಿತ ಚಟುವಟಿಕೆಗಳು	60 ಟನ್ ಸಾಮರ್ಥ್ಯದ ಐಸೊಪ್ಲಾಂಟ್ ನಿರ್ಮಾಣ - 433.57 ಚ.ಮೀ (ನೆಲಮಹಡಿ + ಮೊದಲ ಮಹಡಿ)
9.	ಸಿ.ಆರ್.ಯುಡ್ ಅಧಿಸೂಚನೆ ಪ್ರಕಾರ ಸದರಿ ಚಟುವಟಿಕೆಗಳು ಅನುಮತಿಸ ಬಹುದೇ? ಹೌದು ಆಗಿದಲ್ಲಿ ಸಂಬಂಧಿತ ನಿಯಮಗಳನ್ನು ಸೂಚಿಸಿ.	ಹೌದು ಕರಾವಳಿ ನಿಯಂತ್ರಣ ವಲಯ ಅಧಿಸೂಚನೆ-2011 ರ ಪ್ಯಾರಾ 8 II CRZ -II (i) ರಂತೆ ಯೋಜನೆ ನಿರ್ಮಾಣಕ್ಕೆ ಅವಕಾಶವಿರುತ್ತದೆ. ಈ ಘಟಕವು 1991 ಕ್ಕಿಂತಲೂ ಹಿಂದೆಯೇ ನಿರ್ಮಾಣವಾದ ಮೀನುಗಾರಿಕೆ ಬಂದರು ಪ್ರದೇಶದ ಒಳಗಡೆ ಬರುತ್ತದೆ
10.	ಜಿಲ್ಲಾ ಕರಾವಳಿ ವಲಯ ನಿರ್ವಹಣಾ ಸಮಿತಿ ಸಭೆಯ ಶಿಫಾರಸ್ಸುಗಳ ವಿವರ.	ಜಿಲ್ಲಾ ಕರಾವಳಿ ವಲಯ ನಿರ್ವಹಣಾ ಸಮಿತಿಯು ದಿನಾಂಕ: 15.06.2019 ರ ಸಭೆಯಲ್ಲಿ ಮಂಡಿಸಿ ಮುಂದಿನ ಸೂಕ್ತ ಕ್ರಮಕ್ಕಾಗಿ ಕರ್ನಾಟಕ ರಾಜ್ಯ ಕರಾವಳಿ ವಲಯ ನಿರ್ವಹಣಾ ಪ್ರಾಧಿಕಾರಕ್ಕೆ ಶಿಫಾರಸ್ಸು ಮಾಡಿದೆ.
11.	ಅರ್ಜಿ ಪರಿಷ್ಕರಣಾ ಶುಲ್ಕ ಪಾವತಿಸಿದ ವಿವರಗಳು	ರೂ. 500/- ಚಲನ್ ಸಂ. CR1019040600062055 ದಿನಾಂಕ: 04.10.2019
12.	SCZMA ಅಥವಾ NCZMA ವ್ಯಾಪ್ತಿಯೊಳಗೆ ಬರುತ್ತದೆಯೇ? ಸಂಬಂಧಿಸಿದ ನಿಯಮಗಳನ್ನು ನಮೂದಿಸಿ.	-
13.	ಇತರೆ ವಿವರಗಳು	ಅರ್ಜಿದಾರರು ಅರ್ಜಿ ಪರಿಷ್ಕರಣಾ ಶುಲ್ಕವಾಗಿ ಕೇವಲ 500/- ರೂ ಗಳನ್ನು ತುಂಬಿದ್ದು, ಈ ಪ್ರಸ್ತಾವನೆಗೆ ರೂ. 50,000/- ಗಳನ್ನು ತುಂಬಬೇಕಾಗಿರುತ್ತದೆ.

ಪ್ರಾಧಿಕಾರವು ಸದರಿ ವಿಷಯದ ಬಗ್ಗೆ ವಿವರವಾಗಿ ಚರ್ಚಿಸಲಾಗಿ, ಪ್ರಸ್ತಾವಿತ ಯೋಜನೆಯು 60 ಟನ್ ಸಾಮರ್ಥ್ಯದ ಐಸೊಪ್ಲಾಂಟ್ ನಿರ್ಮಾಣ ಕಾಮಗಾರಿಯಾಗಿದ್ದು, ಯೋಜನಾ ಪ್ರವರ್ತಕರು ವಿವರವಾದ ಯೋಜನಾ ವರದಿಯನ್ನು ಸಲ್ಲಿಸಿರುವುದಿಲ್ಲ. ಈ ಯೋಜನೆಗೆ ಅವಶ್ಯವಿರುವ ನೀರಿನ ಪ್ರಮಾಣವೆಷ್ಟು ಹಾಗೂ ಯಾವ ಮೂಲದಿಂದ ಅವಶ್ಯವಿರುವ ಪ್ರಮಾಣದ ನೀರನ್ನು ಪಡೆಯಲಾಗುವುದು ಎಂಬ ಬಗ್ಗೆ ವಿವರವಾದ

ಮಾಹಿತಿಯನ್ನು ಹಾಗೂ ಸದರಿ ಯೋಜನೆಯಿಂದ ಉತ್ಪತ್ತಿಯಾಗುವ ತ್ಯಾಜ್ಯ ನಿರ್ವಹಣೆ ಕುರಿತಂತೆ ವಿವರವನ್ನು ಯೋಜನಾ ಪ್ರವರ್ತಕರಿಂದ ಪಡೆದು ಸಲ್ಲಿಸುವಂತೆ ಪ್ರಾದೇಶಿಕ ನಿರ್ದೇಶಕರು(ಪರಿಸರ) ಉಡುಪಿ ರವರಿಗೆ ಸೂಚಿಸಲಾಯಿತು.

29.7.4 ನಿರ್ದೇಶಕರು, ಪ್ರಾಜೆಕ್ಟ್ ಮ್ಯಾನೇಜ್‌ಮೆಂಟ್ ಯೂನಿಟ್ ಕೋಸ್ಟಲ್ ಪ್ರೊಟೆಕ್ಷನ್ & ಮ್ಯಾನೇಜ್‌ಮೆಂಟ್ ಇನ್‌ವೆಸ್ಟಿಗೇಷನ್ ಪ್ರೊಗ್ರಾಮ್, ಮಂಗಳೂರು ಇವರು ಉತ್ತರಕನ್ನಡ ಜಿಲ್ಲೆಯ ಸಮುದ್ರ ತೀರದ ಬೈಲೂರು, ತುಂಬೆಬೀಳಾ-ಮಂಕಿ, ಧಾರೇಶ್ವರ-ಅಳ್ವೇದಂಡೆ, ಕಡ್ಲೆ-ಬೀರಕೋಡಿ, ಗೋಕರ್ಣ-ಗಂಗೆಕೊಳ್ಳದಲ್ಲಿ ಸಮುದಾಯ ಕರಾವಳಿ ಸಂರಕ್ಷಣಾ ಉಪಯೋಜನೆಗೆ ನಿರಾಕ್ಷೇಪಣಾ ಪತ್ರ ಕೋರಿರುವ ಬಗ್ಗೆ (ಅಪಜೀ 49 ಸಿಆರ್‌ಜೆಡ್ 2020).

1.	ಯೋಜನೆಯ ಹೆಸರು	ಸಮುದಾಯ ಕರಾವಳಿ ಸಂರಕ್ಷಣಾ ಉಪಯೋಜನೆ ನಿರ್ಮಾಣ																				
2.	ಅರ್ಜಿದಾರರ ಹೆಸರು	ನಿರ್ದೇಶಕರು, ಪ್ರಾಜೆಕ್ಟ್ ಮ್ಯಾನೇಜ್‌ಮೆಂಟ್ ಯೂನಿಟ್ ಕೋಸ್ಟಲ್ ಪ್ರೊಟೆಕ್ಷನ್ & ಮ್ಯಾನೇಜ್‌ಮೆಂಟ್ ಇನ್‌ವೆಸ್ಟಿಗೇಷನ್ ಪ್ರೊಗ್ರಾಮ್, ಮಂಗಳೂರು																				
3.	ಯೋಜನೆಯ ಸ್ಥಳ, ಗ್ರಾಮ, ತಾಲೂಕು ಮತ್ತು ಜಿಲ್ಲೆ.	<p>ಉತ್ತರಕನ್ನಡ ಜಿಲ್ಲೆಯ ಸಮುದ್ರ ತೀರದ ಬೈಲೂರು, ತುಂಬೆಬೀಳಾ-ಮಂಕಿ, ಧಾರೇಶ್ವರ-ಅಳ್ವೇದಂಡೆ, ಕಡ್ಲೆ-ಬೀರಕೋಡಿ, ಗೋಕರ್ಣ-ಗಂಗೆಕೊಳ್ಳ</p> <p>GPS reading:</p> <table border="1"> <tr> <td colspan="2">Bailuru</td> </tr> <tr> <td>N 14° 07' 35.1"</td> <td>E 74° 28' 56.2"</td> </tr> <tr> <td colspan="2">Kadle to Beerkoadi</td> </tr> <tr> <td>N 14° 29' 30.8"</td> <td>E 74° 21' 49.3"</td> </tr> <tr> <td colspan="2">Thumbebeela to Manki</td> </tr> <tr> <td>N 14° 11' 32.4"</td> <td>E 74° 28' 03.0"</td> </tr> <tr> <td colspan="2">Dhareshwara to Alvedande</td> </tr> <tr> <td>N 14° 22' 29.0"</td> <td>E 74° 24' 18.8"</td> </tr> <tr> <td colspan="2">Gokarna to Gangekolla</td> </tr> <tr> <td>N 14° 32' 25.6"</td> <td>E 74° 18' 31.0"</td> </tr> </table>	Bailuru		N 14° 07' 35.1"	E 74° 28' 56.2"	Kadle to Beerkoadi		N 14° 29' 30.8"	E 74° 21' 49.3"	Thumbebeela to Manki		N 14° 11' 32.4"	E 74° 28' 03.0"	Dhareshwara to Alvedande		N 14° 22' 29.0"	E 74° 24' 18.8"	Gokarna to Gangekolla		N 14° 32' 25.6"	E 74° 18' 31.0"
Bailuru																						
N 14° 07' 35.1"	E 74° 28' 56.2"																					
Kadle to Beerkoadi																						
N 14° 29' 30.8"	E 74° 21' 49.3"																					
Thumbebeela to Manki																						
N 14° 11' 32.4"	E 74° 28' 03.0"																					
Dhareshwara to Alvedande																						
N 14° 22' 29.0"	E 74° 24' 18.8"																					
Gokarna to Gangekolla																						
N 14° 32' 25.6"	E 74° 18' 31.0"																					
4.	ಸರ್ವೆ ನಂಬರ್	-																				
5.	ಜಾಗದ ವಿಸ್ತೀರ್ಣ	<p>ಬೈಲೂರು - 3.7 ಕಿ.ಮೀ.</p> <p>ತುಂಬೆಬೀಳಾ-ಮಂಕಿ, - 7 ಕಿ.ಮೀ</p> <p>ಧಾರೇಶ್ವರ-ಅಳ್ವೇದಂಡೆ - 5.30 ಕಿ.ಮೀ</p> <p>ಕಡ್ಲೆ-ಬೀರಕೋಡಿ - 7.50 ಕಿ.ಮೀ</p> <p>ಗೋಕರ್ಣ-ಗಂಗೆಕೊಳ್ಳ - 6.70 ಕಿ.ಮೀ</p> <p>ಒಟ್ಟು - 30.2 ಕಿ.ಮೀ</p>																				
6.	ಸಿ.ಆರ್.ಝೆಡ್ ವರ್ಗೀಕರಣ	<p>CRZ-IB - ಸಮುದ್ರ ಇಳಿತ &amp; ಉಬ್ಬರ ರೇಖೆಯ ಒಳಗಿನ ಮರಳು ಪ್ರದೇಶ</p> <p>CRZ - III</p> <p>CRZ-IVA</p>																				
7.	ಯೋಜನೆಯ ವೆಚ್ಚ	21.00 ಕೋಟಿ																				
8.	ಪ್ರಸ್ತಾವಿತ ಚಟುವಟಿಕೆಗಳು	Protection of Low lying farmland & settlements in																				

		inter land with beach scraping, dune building & raising of dune height & dune planting by involving local people.
9.	ಸಿ.ಆರ್.ಝೆಡ್ ಅಧಿಸೂಚನೆ ಪ್ರಕಾರ ಸದರಿ ಚಟುವಟಿಕೆಗಳು ಅನುಮತಿಸಬಹುದೇ? ಹೌದು ಆಗಿದಲ್ಲಿ, ಸಂಬಂಧಿತ ನಿಯಮಗಳನ್ನು ಸೂಚಿಸಿ.	ಕರಾವಳಿ ನಿಯಂತ್ರಣ ವಲಯ ಅಧಿಸೂಚನೆ-2011 ರ ಪ್ಯಾರಾ 4 (i) (f) ರಂತೆ ಬಂದರುಗಳು & ರೇವುಗಳು ಜಟ್ಟಿಗಳು ಪಾರ್ವ್‌ಗಳು, ಕ್ಷೇಗಗಳು, ಸ್ಪರ್ಷೇಗಗಳು, ಹಡಗು ನಿರ್ಮಾಣ ಅಂಗಗಳಗಳು, ತಡೆಗೋಡೆಗಳು, ಗ್ರೆಯಾನ್ಗಳು, ಕೊರೆತ ನಿರ್ವಹಣಾ ಕ್ರಮಗಳಿಗಾಗಿ ನಿರ್ಮಾಣ & ಕಾರ್ಯಚರಣೆಗೆ ಅನುಮತಿಸಬಹುದಾಗಿದೆ ಆದರೆ, ಪ್ಯಾರಾ 3 (i) (xiii) ರ ಪ್ರಕಾರ ಭೂವ್ಯಸಾಧನ ಬದಲಾವಣೆಯೂ ಸೇರಿದಂತೆ, ಸುಂದರಗೊಳಿಸಲು ಅಥವಾ ಮನೋರಂಜನೆ ಮತ್ತಿತರ ಉದ್ದೇಶಗಳಿಗಾಗಿ ಮರಳು ದಿಬ್ಬ ಬೆಟ್ಟಗಳು, ಪ್ರಾಕೃತಿಕ ಗುಣಲಕ್ಷಣಗಳನ್ನು ತಿದ್ದುವುದು ಅಥವಾ ಬದಲಾಯಿಸಲು ಅವಕಾಶವಿರುವುದಿಲ್ಲ.
10.	ಜಿಲ್ಲಾ ಕರಾವಳಿ ವಲಯ ನಿರ್ವಹಣಾ ಸಮಿತಿ ಸಭೆಯ ಶಿಫಾರಸ್ಸುಗಳ ವಿವರ.	ದಿನಾಂಕ: 03.01.2020 ರಂದು ಜಿಲ್ಲಾ ಕರಾವಳಿ ವಲಯ ನಿರ್ವಹಣಾ ಸಮಿತಿ ಸಭೆಯಲ್ಲಿನ ನಿರ್ಣಯದಂತೆ, ಈ ಕೆಳಕಂಡ ಷರತ್ತುನ್ನು ವಿಧಿಸುವ ಶಿಫಾರಸ್ಸಿನೊಂದಿಗೆ ಕರ್ನಾಟಕ ರಾಜ್ಯ ಕರಾವಳಿ ವಲಯ ನಿರ್ವಹಣಾ ಪ್ರಾಧಿಕಾರಕ್ಕೆ ಸಲ್ಲಿಸಲಾಗಿದೆ. 1. ಸದರಿ ಯೋಜನೆಯ ಉದ್ದೇಶಿತ ಚಟುವಟಿಕೆಗಾಗಿ ಅಸ್ಥಿತ್ವದಲ್ಲಿರುವ ಮರಳು ದಿಬ್ಬಗಳನ್ನು ತಿದ್ದಬಾರದು ಹಾಗೂ ಅವುಗಳು ಇರುವ ರೀತಿಯಲ್ಲೇ ಸ್ಥಿರೀಕರಿಸುವುದು. 2. ಪ್ರಸ್ತಾಪಿತ ಯೋಜನೆಯ ಪ್ರದೇಶವು 30 ಕಿ.ಮೀ ಇದ್ದು, ಪ್ರಾಥಮಿಕ ಹಂತದಲ್ಲಿ 5.ಕಿ.ಮೀ ಪ್ರದೇಶಕ್ಕೆ ಅನುಮತಿ ನೀಡಬಹುದಾಗಿದೆ. 3. ಮರಳು ದಿಬ್ಬಗಳ ಮೇಲೆ ಸ್ಥಳೀಯ ಜಾತಿಯ ಗಿಡಗಳನ್ನು ಮಾತ್ರ Aerodynamic ಮಾದರಿಯಲ್ಲಿ ನೆಡುವುದು
11.	ಅರ್ಜಿ ಪರಿಷ್ಕರಣಾ ಶುಲ್ಕ ಪಾವತಿಸಿದ ವಿವರಗಳು	ರೂ. 2,00,000/- ಟೊಕನ್ ಸಂ. 1901261835 ದಿನಾಂಕ26.07.2019
12.	SCZMA ಅಥವಾ NCZMA ವ್ಯಾಪ್ತಿಯೊಳಗೆ ಬರುತ್ತದೆಯೇ? ಸಂಬಂಧಿಸಿದ ನಿಯಮಗಳನ್ನು ನಮೂದಿಸಿ.	KSCZMA
13.	ಇತರೆ ವಿವರಗಳು	-

ಯೋಜನಾ ಪ್ರವರ್ತಕರು ಸದರಿ ಪ್ರಸ್ತಾವನೆಯನ್ನು ಪ್ರಾಥಮಿಕ ಹಂತವಾಗಿ ಆಯ್ದು 5 ಕಿ.ಮೀ ಪ್ರದೇಶದಲ್ಲಿ ಕೈಗೊಳ್ಳಲು ಉದ್ದೇಶಿಸಿರುವುದಾಗಿಯೂ ಹಾಗೂ ಈ ಯೋಜನೆಯಿಂದ ಕಡಲ ತೀರ ಸಂರಕ್ಷಣೆಗೆ ಅನುಕೂಲವಾಗುವುದಾಗಿಯೂ ಸಭೆಯ ಗಮನಕ್ಕೆ ತಂದರು. ಆದರೆ, ಪ್ರಾಥಮಿಕ ಹಂತವಾಗಿ



ಕೈಗೊಳ್ಳಲಾಗುವ ಈ ಯೋಜನೆಗೆ ಯಾವ ಪ್ರದೇಶವನ್ನು ಆಯ್ಕೆ ಮಾಡಲಾಗಿದೆ ಎಂಬ ಬಗ್ಗೆ ವಿವರವನ್ನು ಹಾಗೂ ವಿವರವಾದ ಯೋಜನಾ ವರದಿಯನ್ನು ನೀಡಿರುವುದಿಲ್ಲ.

ಪ್ರಾಧಿಕಾರವು ಸದರಿ ವಿಷಯದ ಬಗ್ಗೆ ವಿವರವಾಗಿ ಚರ್ಚಿಸಲಾಗಿ, ಪ್ರಸ್ತಾಪಿಸಲಾದ ಈ ಯೋಜನೆಯಿಂದ ಕಡಲ ತೀರ ಸಂರಕ್ಷಣೆಗೆ ಯಾವ ರೀತಿಯ ಪ್ರಯೋಜನವಾಗುವುದು ಎಂಬ ಬಗ್ಗೆ ಅಧ್ಯಯನ ವರದಿಯ ಅವಶ್ಯಕತೆ ಇರುವುದನ್ನು ಅಭಿಪ್ರಾಯಪಟ್ಟಿತು. ಪ್ರಾಥಮಿಕ ಹಂತವಾಗಿ ಉತ್ತರಕನ್ನಡ ಜಿಲ್ಲೆಯ ಸಮುದ್ರ ತೀರದ ಯಾವ ಪ್ರದೇಶದಲ್ಲಿ 5 ಕಿ.ಮೀ ವ್ಯಾಪ್ತಿಯಲ್ಲಿ ಈ ಯೋಜನೆಯನ್ನು ಕೈಗೊಳ್ಳಲಾಗುವುದು ಎಂಬ ಬಗ್ಗೆ ವಿವರವನ್ನು ಹಾಗೂ ವಿವರವಾದ ಯೋಜನಾ ವರದಿಯನ್ನು ಅಧ್ಯಯನ ವರದಿಯೊಂದಿಗೆ ಸಲ್ಲಿಸುವಂತೆ ನಿರ್ದೇಶಕರು, ಪ್ರಾಜೆಕ್ಟ್ ಮ್ಯಾನೇಜ್‌ಮೆಂಟ್ ಯೂನಿಟ್ ಕೋಸ್ಟಲ್ ಪ್ರೊಟೆಕ್ಷನ್ & ಮ್ಯಾನೇಜ್‌ಮೆಂಟ್ ಇನ್‌ಸ್ಟಿಟ್ಯೂಟ್ ಪ್ರೊಗ್ರಾಮ್, ಮಂಗಳೂರು ಇವರಿಗೆ ಸೂಚನೆ ನೀಡಲು ಪ್ರಾಧಿಕಾರವು ನಿರ್ಣಯಿಸಿತು.

**29.7.5 ಸಹಾಯಕ ಕಾರ್ಯನಿರ್ವಾಹಕ ಇಂಜಿನಿಯರ್, ಸಣ್ಣ ನೀರಾವರಿ & ಅಂತರ್ಜಲ ಅಭಿವೃದ್ಧಿ ಉಪವಿಭಾಗ ಮಂಗಳೂರು ಇವರು ಮಂಗಳೂರು ತಾಲ್ಲೂಕು ಅಡ್ಡಾರು ಗ್ರಾಮದ ಸರ್ವೆ ನಂ. 44 & 57 ಹರೇಕಳ ಗ್ರಾಮದ ಸ.ನಂ. 69,71 ಹಾಗೂ 83 ರಲ್ಲಿ ಉಪ್ಪು ನೀರಿನ ತಡೆಗೋಡೆ ಹಾಗೂ ಸೇತುವೆ ನಿರ್ಮಾಣಕ್ಕೆ ಕರಾವಳಿ ನಿಯಂತ್ರಣ ವಲಯ ನಿರಾಕ್ಷೇಪಣ ಪತ್ರ ಕೋರಿರುವ ಬಗ್ಗೆ (ಅಪಜೀ 50 ಸಿಆರ್‌ಯುಡ್ 2020).**

1.	ಯೋಜನೆಯ ಹೆಸರು	ಉಪ್ಪು ನೀರಿನ ತಡೆಗೋಡೆ ಹಾಗೂ ಸೇತುವೆ ನಿರ್ಮಾಣ																		
2.	ಅರ್ಜಿದಾರರ ಹೆಸರು	ಸಹಾಯಕ ಕಾರ್ಯನಿರ್ವಾಹಕ ಇಂಜಿನಿಯರ್, ಸಣ್ಣ ನೀರಾವರಿ & ಅಂತರ್ಜಲ ಅಭಿವೃದ್ಧಿ ಉಪವಿಭಾಗ ಮಂಗಳೂರು																		
3.	ಯೋಜನೆಯ ಸ್ಥಳ, ಗ್ರಾಮ, ತಾಲೂಕು ಮತ್ತು ಜಿಲ್ಲೆ.	ಅಡ್ಡಾರು ಗ್ರಾಮ & ಹರೇಕಳ ಗ್ರಾಮ, ಮಂಗಳೂರು ತಾಲ್ಲೂಕು, ದಕ್ಷಿಣ ಕನ್ನಡ ಜಿಲ್ಲೆ. GPS reading: <table border="1" style="width: 100%; border-collapse: collapse;"> <tr> <td>N 12° 51', 32.6"</td> <td>N 12° 51', 32.5"</td> <td>N 12° 51', 32.8"</td> </tr> <tr> <td>E 74° 55' 00.2"</td> <td>E 74° 54' 59.3"</td> <td>E 74° 55' 03.1"</td> </tr> <tr> <td>N 12° 51', 32.9"</td> <td>N 12° 51', 49.8"</td> <td>N 12° 51', 49.6"</td> </tr> <tr> <td>E 74° 55' 04.4"</td> <td>E 74° 55' 03.5"</td> <td>E 74° 55' 04.7"</td> </tr> <tr> <td>N 12° 51', 50.20"</td> <td>N 12° 51', 50.30"</td> <td></td> </tr> <tr> <td>E 74° 55' 0.60"</td> <td>E 74° 54' 59.70"</td> <td></td> </tr> </table>	N 12° 51', 32.6"	N 12° 51', 32.5"	N 12° 51', 32.8"	E 74° 55' 00.2"	E 74° 54' 59.3"	E 74° 55' 03.1"	N 12° 51', 32.9"	N 12° 51', 49.8"	N 12° 51', 49.6"	E 74° 55' 04.4"	E 74° 55' 03.5"	E 74° 55' 04.7"	N 12° 51', 50.20"	N 12° 51', 50.30"		E 74° 55' 0.60"	E 74° 54' 59.70"	
N 12° 51', 32.6"	N 12° 51', 32.5"	N 12° 51', 32.8"																		
E 74° 55' 00.2"	E 74° 54' 59.3"	E 74° 55' 03.1"																		
N 12° 51', 32.9"	N 12° 51', 49.8"	N 12° 51', 49.6"																		
E 74° 55' 04.4"	E 74° 55' 03.5"	E 74° 55' 04.7"																		
N 12° 51', 50.20"	N 12° 51', 50.30"																			
E 74° 55' 0.60"	E 74° 54' 59.70"																			
4.	ಸರ್ವೆ ನಂಬರ್	ಅಡ್ಡಾರು ಗ್ರಾಮದ ಸರ್ವೆ ನಂ. 44 & 57 ಹರೇಕಳ ಗ್ರಾಮದ ಸ.ನಂ. 69,71																		
5.	ಜಾಗದ ವಿಸ್ತೀರ್ಣ	-																		
6.	ಸಿ.ಆರ್.ಯುಡ್ ವರ್ಗೀಕರಣ	CRZ-IVB, CRZ -IB & CRZ-II																		
7.	ಯೋಜನೆಯ ವೆಚ್ಚ	ರೂ. 174.00 ಕೋಟಿ																		
8.	ಪ್ರಸ್ತಾವಿತ ಚಟುವಟಿಕೆಗಳು	ಅಡ್ಡಾರು ಗ್ರಾಮದ ಸರ್ವೆ ನಂ. 44 & 57 ಹರೇಕಳ ಗ್ರಾಮದ ಸ.ನಂ. 69,71 ಹಾಗೂ 83 ರಲ್ಲಿ ನದಿ ಭಾಗ ಸೇರಿದಂತೆ ನೇತ್ರಾವತಿ ನದಿಗೆ ಅಡ್ಡಲಾಗಿ 51 ಕಿಂಡಿಗಳುಳ್ಳ ಒಟ್ಟು 520.00 ಮೀ ಉದ್ದದ 90 ಮೀ. ಅಗಲದ ಸೇತುವೆ ಸಹಿತ ಉಪ್ಪು ನೀರು ತಡೆ ಕಿಂಡಿ ಅಣೆಕಟ್ಟು ನಿರ್ಮಾಣ																		

9.	ಸಿ.ಆರ್.ಯುಡ್ ಅಧಿಸೂಚನೆ ಪ್ರಕಾರ ಸದರಿ ಚಟುವಟಿಕೆಗಳು ಅನುಮತಿಸ ಬಹುದೇ? ಹೌದು ಆಗಿದಲ್ಲಿ, ಸಂಬಂಧಿತ ನಿಯಮಗಳನ್ನು ಸೂಚಿಸಿ.	ಕರಾವಳಿ ನಿಯಂತ್ರಣ ವಲಯ ಅಧಿಸೂಚನೆ-2011 ರ ಪ್ಯಾರಾ 3 (iv)(a) & (d) ಹಾಗೂ ದಿನಾಂಕ 30.12.2015 ರ ತಿದ್ದುಪಡಿ ಅಧಿಸೂಚನೆಯಂತೆ ಅವಕಾಶವಿರುತ್ತದೆ.
10.	ಜಿಲ್ಲಾ ಕರಾವಳಿ ವಲಯ ನಿರ್ವಹಣಾ ಸಮಿತಿ ಸಭೆಯ ಶಿಫಾರಸ್ಸುಗಳ ವಿವರ.	ಜಿಲ್ಲಾ ಕರಾವಳಿ ವಲಯ ನಿರ್ವಹಣಾ ಸಮಿತಿಯು ದಿನಾಂಕ: 11.02.2020 ರ ಸಭೆಯಲ್ಲಿ NITK, ಸುರತ್ಕಲ್ ಇವರು ನೀಡಿದ ಪರಿಸರ ಅಘಾತ ಅಂದಾಜೀಕರಣ ವರದಿಯ ಮೇರೆಗೆ ಸದರಿ ಯೋಜನೆಗೆ ಕೆಲವೊಂದು ಷರತ್ತುಗಳನ್ನು ವಿಧಿಸುವಂತೆ ನಿರ್ದೇಶಿಸಿ ಪ್ರಾಧಿಕಾರಕ್ಕೆ ಶಿಫಾರಸ್ಸು ಮಾಡಿದೆ.
11.	ಅರ್ಜಿ ಪರಿಷ್ಕರಣಾ ಶುಲ್ಕ ಪಾವತಿಸಿದ ವಿವರಗಳು	ರೂ. 12,00,000/- ಚಲನ್ ಸಂ. 1902692495C01 ದಿನಾಂಕ 13.02.2020
12.	SCZMA ಅಥವಾ NCZMA ವ್ಯಾಪ್ತಿಯೊಳಗೆ ಬರುತ್ತದೆಯೇ? ಸಂಬಂಧಿಸಿದ ನಿಯಮಗಳನ್ನು ಸಮೂಹಿಸಿ.	KSCZMA
13.	ಇತರೆ ವಿವರಗಳು	-

ಈ ಪ್ರಸ್ತಾವನೆಯು ಉಪ್ಪುನೀರು ತಡೆಗಟ್ಟುವುದು ಹಾಗೂ ಸಿಹಿ ನೀರನ್ನು ಸಂಗ್ರಹಿಸಿ ಸುತ್ತಮುತ್ತಲಿನ ಗ್ರಾಮಗಳಿಗೆ ಶಾಶ್ವತವಾದ ಕುಡಿಯುವ ನೀರು ಸರಬರಾಜು ಮಾಡುವ ಯೋಜನೆಯಾಗಿರುವುದನ್ನು ಪ್ರಾಧಿಕಾರವು ಗಮನಿಸಿತು. ಪ್ರಾಧಿಕಾರವು ಸದರಿ ವಿಷಯದ ಬಗ್ಗೆ ವಿವರವಾಗಿ ಚರ್ಚಿಸಲಾಗಿ, ಕರಾವಳಿ ನಿಯಂತ್ರಣ ವಲಯ ಅಧಿಸೂಚನೆ-2011 ರ ಪ್ಯಾರಾ 3 (iv)(a), (d) & ಪ್ಯಾರಾ 8 I CRZ-I (ii) (b) ರಂತೆ ಅನುಮತಿಸಲ್ಪಟ್ಟ ಚಟುವಟಿಕೆಯಾಗಿರುವುದರಿಂದ ಸಹಾಯಕ ಕಾರ್ಯನಿರ್ವಾಹಕ ಇಂಜಿನಿಯರ್, ಸಣ್ಣ ನೀರಾವರಿ & ಅಂತರ್ಜಲ ಅಭಿವೃದ್ಧಿ ಉಪವಿಭಾಗ ಮಂಗಳೂರು ಇವರು ಅಡ್ಡಾರ್ಥ ಗ್ರಾಮದ ಸರ್ವೆ ಸಂ. 44 & 57 ರಲ್ಲಿ ಹಾಗೂ ಹರೇಕಳ ಗ್ರಾಮದ ಸ.ಸಂ. 69, 71 & 83 ರಲ್ಲಿ ನದಿ ಭಾಗ ಸೇರಿದಂತೆ ನೇತ್ರಾವತಿ ನದಿಗೆ ಅಡ್ಡಲಾಗಿ 51 ಕಿಂಡಿಗಳುಳ್ಳ ಒಟ್ಟು 520.00 ಮೀ ಉದ್ದದ 90 ಮೀ. ಅಗಲದ ಸೇತುವೆ ಸಹಿತ ಉಪ್ಪು ನೀರು ತಡೆ ಕಿಂಡಿ ಅಣೆಕಟ್ಟು ನಿರ್ಮಾಣಕ್ಕೆ NITK, ಸುರತ್ಕಲ್ ಇವರು ನೀಡಿರುವ ವರದಿಯಾನುಸಾರ, ಈ ಕೆಳಕಂಡ ಷರತ್ತುಗಳೊಂದಿಗೆ ಕರಾವಳಿ ನಿಯಂತ್ರಣ ವಲಯ ನಿರೀಕ್ಷಾಪತ್ರ ಪತ್ರ ನೀಡಲು ನಿರ್ದೇಶಿಸಿತು:

1. ಉಪ್ಪಿನಾಂಶ ಹೆಚ್ಚಾಗಿ ಜಲಚರಗಳಿಗೆ ಆಗುವ ಹಾನಿಯನ್ನು ತಡೆಯಲು ಅಣೆಕಟ್ಟಿನ ಕಿಂಡಿಗಳು ಮುಚ್ಚಿದ ಸಮಯದಲ್ಲಿ ಶೇಕಡಾ 10ರಷ್ಟು ನೀರಿನ ಪ್ರವಾಹವನ್ನು ನದಿಯ ಕೆಳ ಭಾಗಕ್ಕೆ ಹರಿಯಲು ವ್ಯವಸ್ಥೆ ಮಾಡತಕ್ಕದ್ದು.
2. ಮೀನುಗಳ ವಲಸೆಗೆ ಹಾಗೂ ಸಂಚಾರಕ್ಕೆ ಅಣೆಕಟ್ಟು ನಿರ್ಮಾಣದಿಂದ ಯಾವುದೇ ತಡೆ ಉಂಟಾಗದಂತೆ ಸೂಕ್ತ ಕ್ರಮಗಳನ್ನು ವಹಿಸತಕ್ಕದ್ದು ಹಾಗೂ ಸದರಿ ಪ್ರದೇಶದಲ್ಲಿ ಮೀನು ಸಂತಾನಾಭಿವೃದ್ಧಿಗೆ ಯಾವುದೇ ಧಕ್ಕೆ ಆಗದಿರುವುದನ್ನು ಖಚಿತಪಡಿಸಿಕೊಳ್ಳತಕ್ಕದ್ದು.
3. ನಿರ್ಮಾಣ ಸಮಯದಲ್ಲಿ ನಿರ್ಮಿಸಲಾಗುವ ತಾತ್ಕಾಲಿಕ ತಡೆಗೋಡೆಗಳನ್ನು ಅಣೆಕಟ್ಟು ನಿರ್ಮಾಣ ಪೂರ್ಣಗೊಂಡ ನಂತರ ಸಂಪೂರ್ಣ ತೆರವುಗೊಳಿಸಿ ನೀರಿನ ಸರಾಗ ಹರಿವಿಗೆ ಅನುವು ಮಾಡಿಕೊಡತಕ್ಕದ್ದು.

4. ನೀರಿನ ಮಟ್ಟ 3ಮೀ ನಿಲ್ಲಿಸಿದಾಗ upstream ಭಾಗದಲ್ಲಿ ಎಷ್ಟು ಪ್ರದೇಶ ಮುಳುಗಡೆಯಾಗುವುದು ಹಾಗೂ ಅದರಲ್ಲಿ ಸರ್ಕಾರಿ ಪ್ರದೇಶ ಎಷ್ಟು ಮತ್ತು ಖಾಸಗಿ ಪ್ರದೇಶ ಎಷ್ಟು ಎಂಬುದರ ಬಗ್ಗೆ ಸರ್ವೆ ನಂಬವಾರು ಮಾಹಿತಿ ನೀಡತಕ್ಕದ್ದು.
5. ಡ್ಯಾಂ ನಿರ್ಮಾಣದಿಂದ ನದಿಯ ಎರಡು ದಂಡೆಗಳಿಗೆ ಯಾವುದೇ ಹಾನಿಯಾಗದಂತೆ ಅಥವಾ ಕುಸಿಯದಂತೆ ಅಥವಾ ಸವಳಿಕೆಯಾಗದಂತೆ ಸೂಕ್ತವಾದ ಮುನ್ನೆಚ್ಚರಿಕೆ ಕ್ರಮಗಳನ್ನು ಯೋಜನೆಯಲ್ಲಿ ಸೇರಿಸಿಕೊಂಡು ಆ ಪ್ರಕಾರವಾಗಿ ನಿರ್ಮಾಣ ಕಾಮಗಾರಿ ಕೈಗೊಳ್ಳತಕ್ಕದ್ದು.
6. ಮುಳುಗಡೆಯಾಗುವ ಪ್ರದೇಶದಲ್ಲಿ ಯಾವುದೇ ಮರಮಟ್ಟು ತೆರವುಗೊಳಿಸಬೇಕಾದ ಸಂದರ್ಭ ಒದಗಿದಲ್ಲಿ ಅರಣ್ಯ ಇಲಾಖೆಯ ಅನುಮತಿ ಪಡೆಯತಕ್ಕದ್ದು.
7. ನಿರ್ಮಾಣ ಹಂತದಲ್ಲಿ ಉತ್ಪತ್ತಿಯಾಗುವ ಘನತ್ಯಾಜ್ಯವನ್ನು ಜಲಕಾಯಕ್ಕೆ ಹಾಕತಕ್ಕದ್ದಲ್ಲ ಹಾಗೂ Construction and Demolition Waste Management Rules, 2016 ರ ಪ್ರಕಾರ ವಿಲೇವಾರಿ ಮಾಡತಕ್ಕದ್ದು.
8. ನಿರ್ಮಾಣ ಹಂತದಲ್ಲಿ ಉತ್ಪತ್ತಿಯಾಗುವ ಯಾವುದೇ ತ್ಯಾಜ್ಯ ನದಿ, ಹಳ್ಳ, ತೊರೆ, ಸಮುದ್ರ ಮುಂತಾದ ಜಲಮೂಲಗಳಿಗೆ ಸೇರದಂತೆ ಎಚ್ಚರಿಕೆ ವಹಿಸತಕ್ಕದ್ದು.
9. ನಿರ್ಮಾಣದ ಸಂದರ್ಭದಲ್ಲಿ ಅಲ್ಲಿನ ಪರಿಸರದ ಮೇಲ್ಮೈ ಏರುಪೇರಾಗದಂತೆ ಮತ್ತು ಮಳೆನೀರಿನ ಹರಿವಿಗೆ ಅಡಚಣೆಯುಂಟಾಗದಂತೆ ಮುನ್ನೆಚ್ಚರಿಕೆ ವಹಿಸತಕ್ಕದ್ದು.
10. ಪ್ರಸ್ತಾವನೆಯ ಅಂಗವಾಗಿ ಕೈಗೊಳ್ಳುವ ಎಲ್ಲಾ ಕಾಮಗಾರಿ ಮತ್ತು ಚಟುವಟಿಕೆಗಳು ಅಧಿಸೂಚನೆ, ದಿನಾಂಕ:06.01.2011ಕ್ಕೆ ಒಳಪಟ್ಟಿರತಕ್ಕದ್ದು.

**29.7.6 CRZ clearance for proposed re-construction of project of Turtle Bay Beach Resort, Kanchgodu, Hosadu village, Kundapura Taluk, Udupi District by Sri Kapil Chopra, Director. (FEE 258 CRZ 2016)**

ಈ ಹಿಂದೆ, ದಿನಾಂಕ 07.03.2019 ರಂದು ನಡೆದ ಪ್ರಾಧಿಕಾರದ ಸಭೆಯ ನಿರ್ಣಯದಂತೆ, ಟರ್ಟಲ್ ಬೇ ರೆಸಾರ್ಟ್ ಮತ್ತು ವಾಟರ್ ಸ್ಟೋರ್ಟ್ಗೆ ಸಂಬಂಧಿಸಿದ, 1991ರ ಹಿಂದಿನ 8 ಕಟ್ಟಡಗಳನ್ನು ಹೊರತುಪಡಿಸಿ ಉಳಿದ ಎಲ್ಲಾ ಕಟ್ಟಡಗಳನ್ನು ತೆರವುಗೊಳಿಸುವಂತೆ ಪರಿಸರ ಸಂರಕ್ಷಣೆ ಕಾಯ್ದೆ 1986 ಸೆಕ್ಷನ್ 5 ರಂತೆ ಟರ್ಟಲ್ ಬೇ ರೆಸಾರ್ಟ್ ಮತ್ತು ವಾಟರ್ ಸ್ಟೋರ್ಟ್ ರವರಿಗೆ ನೋಟೀಸ್ ನೀಡಲಾಗಿತ್ತು. ಸದರಿ ರೆಸಾರ್ಟ್‌ನ ಅಧಿಕೃತ 8 ಕಟ್ಟಡಗಳ ನವೀಕರಣಕ್ಕಾಗಿ ವಿವರವಾದ ದಾಖಲೆಗಳೊಂದಿಗೆ ಅರ್ಜಿ ಸಲ್ಲಿಸಿದಲ್ಲಿ ಮುಂದಿನ ಕ್ರಮ ವಹಿಸಲಾಗುವುದೆಂದು ಸೂಚಿಸಲಾಗಿತ್ತು.

ಪ್ರಾದೇಶಿಕ ನಿರ್ದೇಶಕರು (ಪರಿಸರ) ಉಡುಪಿ ರವರು ತ್ರಾಸಿ ಗ್ರಾಮ ಪಂಚಾಯತ್ ಅಭಿವೃದ್ಧಿ ಅಧಿಕಾರಿ ಹಾಗೂ ಹೊಸಾಡು ಗ್ರಾಮ ಪಂಚಾಯತ್ ಸಿಬ್ಬಂದಿಯವರೊಂದಿಗೆ ದಿನಾಂಕ 10.06.2019 ರಂದು ಸ್ಥಳ ಪರಿಶೀಲನೆ ನಡೆಸಿದ್ದು, ಟರ್ಟಲ್ ಬೇ ರೆಸಾರ್ಟ್ ಮತ್ತು ವಾಟರ್ ಸ್ಟೋರ್ಟ್ ರವರು 1991 ರ ಹಿಂದಿನ 8 ಕಟ್ಟಡಗಳನ್ನು ಹೊರತುಪಡಿಸಿ ಉಳಿದ 7 ಕಟ್ಟಡಗಳನ್ನು ತೆರವುಗೊಳಿಸಿರುತ್ತಾರೆ ಎಂದು ವರದಿ ಮಾಡಿರುತ್ತಾರೆ.

ಪ್ರಸ್ತುತ ಶ್ರೀ ಕಪಿಲ್ ಜೊಪ್ರಾ, ನಿರ್ದೇಶಕರು, ಟರ್ಟಲ್ ಬೇ ರೆಸಾರ್ಟ್ ಮತ್ತು ವಾಟರ್ ಸ್ಟೋರ್ಟ್ ರವರು ಹೊಸಾಡು ಗ್ರಾಮದ ಸ.ನಂ. 6/11ಎ & 6/3ಎ ರಲ್ಲಿ ಹಳೆ ವಾಣಿಜ್ಯ ಕಟ್ಟಡದ ಪುನರ್ ನಿರ್ಮಾಣಕ್ಕಾಗಿ ನಿರಾಕ್ಷೇಪಣಾ ಪತ್ರ ಕೋರಿ ದಿನಾಂಕ 22.05.2019 ರಂದು ಅರ್ಜಿ ಸಲ್ಲಿಸಿದ್ದು, ಪ್ರಸ್ತುತ ಇರುವ ಎಲ್ಲಾ ಹಳೆಯ ಕಟ್ಟಡಗಳನ್ನು ತೆರವುಗೊಳಿಸಿ ಹಳೆ ಕಟ್ಟಡದ ವಿಸ್ತೀರ್ಣಕ್ಕೆ ಒಳಪಟ್ಟು ಕಟ್ಟಡ ಪುನರ್ ರಚಿಸುವುದಾಗಿ ತಿಳಿಸಿರುತ್ತಾರೆ.

ಪ್ರಸ್ತಾವನೆಯ ವಿವರಗಳು ಈ ಕೆಳಕಂಡಂತಿದೆ:

1.	ಯೋಜನೆಯ ಹೆಸರು	ಟರ್ಟಲ್ ಬೇ ರೆಸಾರ್ಟ್ ಮತ್ತು ಪಾಟರ್ ಸ್ಟೋರ್ಟ್ಸ್ ಪುನರ್ ನಿರ್ಮಾಣ (ವಾಣಿಜ್ಯ ಕಟ್ಟಡ ಸಂ. I-90 & I-91)																																				
2.	ಅರ್ಜಿದಾರರ ಹೆಸರು	ಶ್ರೀ ಕಪಿಲ್ ಜೋಷಿ, ನಿರ್ದೇಶಕರು																																				
3.	ಯೋಜನೆಯ ಸ್ಥಳ, ಗ್ರಾಮ, ತಾಲೂಕು ಮತ್ತು ಜಿಲ್ಲೆ	ಹೊಸಾಡು ಗ್ರಾಮ, ಉಡುಪಿ ಜಿಲ್ಲೆ.																																				
4.	ಸರ್ವೆ ನಂಬರ್	6/11ಎ1 & 6/3ಎ																																				
5.	ಜಾಗದ ವಿಸ್ತೀರ್ಣ	-																																				
6.	ಸಿ.ಆರ್.ಯುಡ್ ವರ್ಗೀಕರಣ	CRZ -III (NDZ)																																				
7.	ಯೋಜನೆಯ ವೆಚ್ಚ	ರೂ. 2.80 ಕೋಟಿ																																				
8.	ಪ್ರಸ್ತಾವಿತ ಚಟುವಟಿಕೆಗಳು	ಟರ್ಟಲ್ ಬೇ ರೆಸಾರ್ಟ್ ಮತ್ತು ಪಾಟರ್ ಸ್ಟೋರ್ಟ್ಸ್ ಗೆ ಸಂಬಂಧಿಸಿದಂತೆ, ಹಾಲಿ ಇರುವ ಹಳೆಯ ಕಟ್ಟಡಗಳ ವಿವರಗಳು: <table border="1" data-bbox="630 772 1428 1534"> <thead> <tr> <th>Blg No.</th> <th>GPS Reading</th> <th>Plinth area of Existing structure</th> <th>Distance from HTL of the sea.</th> </tr> </thead> <tbody> <tr> <td>1</td> <td>N 13° 41' ,02.1" E 74° 38' 44.6"</td> <td>969 Sq.ft</td> <td>20m</td> </tr> <tr> <td>2</td> <td>N 13° 41' ,02.1" E 74° 38' 45.7"</td> <td>112 Sq.ft</td> <td>57m</td> </tr> <tr> <td>3</td> <td>N 13° 41' ,03.3" E 74° 38' 44.7"</td> <td>163 Sq.ft</td> <td>43m</td> </tr> <tr> <td>4</td> <td>N 13° 41' ,03.1" E 74° 38' 44.6"</td> <td>425 Sq.ft</td> <td>32m</td> </tr> <tr> <td>5</td> <td>N 13° 41' ,02.4" E 74° 38' 45.7"</td> <td>263 Sq.ft</td> <td>56m</td> </tr> <tr> <td>6</td> <td>N 13° 41' ,03.7" E 74° 38' 44.2"</td> <td>316 Sq.ft</td> <td>27m</td> </tr> <tr> <td>7</td> <td>N 13° 41' ,04.4" E 74° 38' 45.1"</td> <td>600 Sq.ft</td> <td>68m</td> </tr> <tr> <td>8</td> <td>N 13° 41' ,03.5" E 74° 38' 45.6"</td> <td>536 Sq.ft</td> <td>65m</td> </tr> </tbody> </table>	Blg No.	GPS Reading	Plinth area of Existing structure	Distance from HTL of the sea.	1	N 13° 41' ,02.1" E 74° 38' 44.6"	969 Sq.ft	20m	2	N 13° 41' ,02.1" E 74° 38' 45.7"	112 Sq.ft	57m	3	N 13° 41' ,03.3" E 74° 38' 44.7"	163 Sq.ft	43m	4	N 13° 41' ,03.1" E 74° 38' 44.6"	425 Sq.ft	32m	5	N 13° 41' ,02.4" E 74° 38' 45.7"	263 Sq.ft	56m	6	N 13° 41' ,03.7" E 74° 38' 44.2"	316 Sq.ft	27m	7	N 13° 41' ,04.4" E 74° 38' 45.1"	600 Sq.ft	68m	8	N 13° 41' ,03.5" E 74° 38' 45.6"	536 Sq.ft	65m
Blg No.	GPS Reading	Plinth area of Existing structure	Distance from HTL of the sea.																																			
1	N 13° 41' ,02.1" E 74° 38' 44.6"	969 Sq.ft	20m																																			
2	N 13° 41' ,02.1" E 74° 38' 45.7"	112 Sq.ft	57m																																			
3	N 13° 41' ,03.3" E 74° 38' 44.7"	163 Sq.ft	43m																																			
4	N 13° 41' ,03.1" E 74° 38' 44.6"	425 Sq.ft	32m																																			
5	N 13° 41' ,02.4" E 74° 38' 45.7"	263 Sq.ft	56m																																			
6	N 13° 41' ,03.7" E 74° 38' 44.2"	316 Sq.ft	27m																																			
7	N 13° 41' ,04.4" E 74° 38' 45.1"	600 Sq.ft	68m																																			
8	N 13° 41' ,03.5" E 74° 38' 45.6"	536 Sq.ft	65m																																			
9.	ಸಿ.ಆರ್.ಯುಡ್ ಅಧಿಸೂಚನೆ ಪ್ರಕಾರ ಸದರಿ ಚಟುವಟಿಕೆಗಳು ಅನುಮತಿಸ ಬಹುದೇ? ಹೌದು ಆಗಿದಲ್ಲಿ ಸಂಬಂಧಿತ ನಿಯಮಗಳನ್ನು ಸೂಚಿಸಿ.	ಅಧಿಸೂಚನೆ 2011 ರ ಪ್ಯಾರಾ 8 III CRZ-III A (ii) ರಂತೆ, ಪ್ರಸ್ತುತ ಇರುವ ಪ್ರಾಧಿಕೃತ ಕಟ್ಟಡಗಳಲ್ಲಿ ಈಗಿರುವ ನೆಲವಿಸ್ತೀರ್ಣ ಸೂಚಿ ಈಗಿರುವ ಪ್ಲಿಂತ್ ವಿಸ್ತೀರ್ಣ & ಈಗಿರುವ ಸಾಂದ್ರತೆ ಇವುಗಳನ್ನು ಮೀರದೆ ರಿಪೇರಿ, ಮರು ನಿರ್ಮಾಣಕ್ಕೆ ಅವಕಾಶವಿರುತ್ತದೆ.																																				
10.	ಜಿಲ್ಲಾ ಕರಾವಳಿ ವಲಯ ನಿರ್ವಹಣಾ ಸಮಿತಿ ಸಭೆಯ ಶಿಫಾರಸ್ಸುಗಳ ವಿವರ.	ಜಿಲ್ಲಾ ಕರಾವಳಿ ವಲಯ ನಿರ್ವಹಣಾ ಸಮಿತಿಯು ದಿನಾಂಕ: 05.12.2019 ರ ಸಭೆಯಲ್ಲಿ ಮಂಡಿಸಿ ಮುಂದಿನ ಸೂಕ್ತ ಕ್ರಮಕ್ಕಾಗಿ ಕರ್ನಾಟಕ ರಾಜ್ಯ ಕರಾವಳಿ ವಲಯ ನಿರ್ವಹಣಾ ಪ್ರಾಧಿಕಾರಕ್ಕೆ ಶಿಫಾರಸ್ಸು ಮಾಡಿದೆ.																																				
11.	ಅರ್ಜಿ ಪರಿಷ್ಕರಣಾ ಶುಲ್ಕ	ಶುಲ್ಕ ತುಂಬಿರುವುದಿಲ್ಲ																																				

	ಪಾವತಿಸಿದ ವಿವರಗಳು	
12.	SCZMA ಅಥವಾ NCZMA ವ್ಯಾಪ್ತಿಯೊಳಗೆ ಬರುತ್ತದೆಯೇ? ಸಂಬಂಧಿಸಿದ ನಿಯಮಗಳನ್ನು ನಮೂದಿಸಿ.	-
13.	ಇತರೆ ವಿವರಗಳು	1. ಹಳೆಯ 8 ಕಟ್ಟಡಗಳ ಛಾಯಾ ಚಿತ್ರಗಳು 2. 1989-1990 ರ ದಾಖಲಾತಿಯಂತೆ, ಅಧಿಕೃತ ಕಟ್ಟಡ ಸಂ. I-90 & I-91 ರಲ್ಲಿ ಒಟ್ಟು 8 ಕಟ್ಟಡಗಳು ಅಸ್ತಿತ್ವದಲ್ಲಿದ್ದವು ಎಂಬುದಾಗಿ ಗ್ರಾಮ ಪಂಚಾಯತ್, ಹೊಸಾಡು ರವರು ನೀಡಿರುವ ದೃಢೀಕರಣ

ಟೆರ್ಟಲ್ ಬೇ ರೆಸಾರ್ಟ್ ಮತ್ತು ವಾಟರ್ ಸ್ಟೋರ್ಟ್ಸ್ ರವರು ಅಧಿಕೃತ ಕಟ್ಟಡಗಳನ್ನು ಹೊರತುಪಡಿಸಿ ಉಳಿದ 7 ಅನಧಿಕೃತ ಕಟ್ಟಡಗಳನ್ನು ತೆರವುಗೊಳಿಸಿರುವುದನ್ನು ಪ್ರಾಧಿಕಾರವು ಗಮನಿಸಿತು. ಪ್ರಾಧಿಕಾರವು ಸದರಿ ವಿಷಯದ ಬಗ್ಗೆ ವಿವರವಾಗಿ ಚರ್ಚಿಸಿ, ಕರಾವಳಿ ನಿಯಂತ್ರಣ ವಲಯ ಅಧಿಸೂಚನೆ-2011 ರ ಪ್ಯಾರಾ 8 III CRZ-III A (ii) ರಂತೆ ಅಧಿಕೃತ ಕಟ್ಟಡದ ಪುನರ್ ನಿರ್ಮಾಣಕ್ಕೆ ಅವಕಾಶವಿರುವುದರಿಂದ ಶ್ರೀ ಕೆಪಿಲ್ ಚೊಪ್ರಾ, ನಿರ್ದೇಶಕರು, ಉಡುಪಿ ಇವರಿಗೆ ಉಡುಪಿ ತಾಲ್ಲೂಕು ಹೊಸಾಡು ಗ್ರಾಮದ 6/11ಎ1 & 6/3ಎ ರಲ್ಲಿ ಟೆರ್ಟಲ್ ಬೇ ರೆಸಾರ್ಟ್ ಮತ್ತು ವಾಟರ್ ಸ್ಟೋರ್ಟ್ಸ್ ಸಂಬಂಧಿಸಿದಂತೆ, ಮೇಲ್ಕಂಡ ಕಾಲಂ. 8 ರಲ್ಲಿ ನಮೂದಿಸಲಾದಂತೆ, ಹಾಲಿ ಇರುವ 8 ಕಟ್ಟಡಗಳನ್ನು ಅವುಗಳ ಮುಂದೆ ನಮೂದಿಸಲಾದ ಹಾಲಿ ವಿಸ್ತೀರ್ಣವನ್ನು ಮೀರದಂತೆ ಪುನರ್ ನಿರ್ಮಾಣಕ್ಕೆ ಈ ಕೆಳಕಂಡ ಷರತ್ತುಗಳೊಂದಿಗೆ ಕರಾವಳಿ ನಿಯಂತ್ರಣ ವಲಯ ನಿರಾಕ್ಷೇಪಣಾ ಪತ್ರ ನೀಡಲು ನಿರ್ಣಯಿಸಿತು:

1. ನಿರ್ಮಾಣ ಕಾಮಗಾರಿ ಕೈಗೊಳ್ಳುವ ಮುನ್ನ ಅರ್ಜಿದಾರರು ಅರ್ಜಿ ಪರಿಷ್ಕರಣಾ ಶುಲ್ಕ ರೂ. 1,00,000/- ಗಳನ್ನು ತುಂಬತಕ್ಕದ್ದು.
2. ಪ್ರಸ್ತುತ ಇರುವ ಪ್ರಾಧಿಕೃತ ಕಟ್ಟಡಗಳಲ್ಲಿ ಈಗಿರುವ ನೆಲ ವಿಸ್ತೀರ್ಣ ಸೂಚಿ, ಈಗಿರುವ ಪ್ಲಿಂತ್ ವಿಸ್ತೀರ್ಣ ಮತ್ತು ಈಗಿರುವ ಸಾಂಧ್ಯತೆ ಇವುಗಳನ್ನು ಮೀರದೆ ಹಾಗೂ ಯಾವುದೇ ಕಾರಣಕ್ಕೂ ಕಟ್ಟಡದ ಎತ್ತರ 1990 ರಲ್ಲಿ ಇದ್ದಂತೆ 3.6 ಮೀ ಮೀರದಂತೆ ಪುನರ್ ನಿರ್ಮಾಣ ಮಾಡತಕ್ಕದ್ದು.
3. ಕಟ್ಟಡ ನಿರ್ಮಾಣ ಹಂತದಲ್ಲಿ ಉತ್ಪತ್ತಿಯಾಗುವ ಘನತ್ಯಾಜ್ಯವನ್ನು ಹತ್ತಿರದ ಜಲಕಾಯಕ್ಕೆ ಹಾಕತಕ್ಕದ್ದಲ್ಲ ಹಾಗೂ Construction and Demolition Waste Management Rules, 2016 ರ ಪ್ರಕಾರ ವಿಲೇವಾರಿ ಮಾಡತಕ್ಕದ್ದು.
4. ಕಟ್ಟಡ ನಿರ್ಮಾಣ ಹಾಗೂ ಕಾರ್ಯಾಚರಣೆಯ ಹಂತದಲ್ಲಿ ಉತ್ಪತ್ತಿಯಾಗುವ ಯಾವುದೇ ತ್ಯಾಜ್ಯ ನದಿ, ಹಳ್ಳ, ತೊರೆ, ಸಮುದ್ರ ಮುಂತಾದ ಜಲಮೂಲಗಳಿಗೆ ಸೇರದಂತೆ ಎಚ್ಚರಿಕೆ ವಹಿಸತಕ್ಕದ್ದು.
5. ಕಟ್ಟಡ ನಿರ್ಮಾಣದ ಸಂದರ್ಭದಲ್ಲಿ ಅಲ್ಲಿನ ಪರಿಸರದ ಮೇಲ್ಮೈ ಏರುಪೇರಾಗದಂತೆ ಮತ್ತು ಮಳೆನೀರಿನ ಹರಿವಿಗೆ ಅಡಚಣೆಯುಂಟಾಗದಂತೆ ಮುನ್ನೆಚ್ಚರಿಕೆ ವಹಿಸತಕ್ಕದ್ದು.


6. ಯೋಜನೆಯ ಕಾರ್ಯಾಚರಣೆಯ ಹಂತದಲ್ಲಿ ನಿಯಮಾನುಸಾರ ಘನ ತ್ಯಾಜ್ಯಗಳನ್ನು ಸಂಗ್ರಹಿಸಿ ವೈಜ್ಞಾನಿಕವಾಗಿ ವಿಲೇಗೊಳಿಸಲು ಕ್ರಮ ವಹಿಸತಕ್ಕದ್ದು.
7. ಪ್ರಸ್ತಾವನೆಯ ಅಂಗವಾಗಿ ಕೈಗೊಳ್ಳುವ ಎಲ್ಲಾ ಕಾಮಗಾರಿ ಮತ್ತು ಚಟುವಟಿಕೆಗಳು ಅಧಿಸೂಚನೆ, ದಿನಾಂಕ:06.01.2011ಕ್ಕೆ ಒಳಪಟ್ಟಿರತಕ್ಕದ್ದು.

ವಂದನೆಗಳೊಂದಿಗೆ ಸಭೆ ಮುಕ್ತಾಯವಾಯಿತು.

ಸಹಿ/-

(ಸಂದೀಪ್ ದವೆ)

ಅಧ್ಯಕ್ಷರು, ಕರ್ನಾಟಕ ಕಡಲತೀರ ವಲಯ ನಿರ್ವಹಣಾ ಪ್ರಾಧಿಕಾರ  
ಮತ್ತು ಸರ್ಕಾರದ ಅಪರ ಮುಖ್ಯ ಕಾರ್ಯದರ್ಶಿಗಳು, ಅರಣ್ಯ,  
ಜೀವಿಪರಿಸ್ಥಿತಿ ಮತ್ತು ಪರಿಸರ ಇಲಾಖೆ.


  
ಸದಸ್ಯ ಕಾರ್ಯದರ್ಶಿಗಳು (ಕ.ಕ.ವ.ನಿ.ಪಾ)  
ಅರಣ್ಯ, ಪರಿಸರ ಮತ್ತು ಜೀವಿಶಾಸ್ತ್ರ ಇಲಾಖೆ.

ನಂ. ಅಪಜೀ 212 ಸಿಆರ್‌ಝೆಡ್ 2018

\*\* \*\*\* \*\*

ಕರ್ನಾಟಕ ರಾಜ್ಯ ಕಡಲ ತೀರ ವಲಯ ನಿರ್ವಹಣಾ ಪ್ರಾಧಿಕಾರದ 29ನೇ ಸಭೆಯನ್ನು ಸರ್ಕಾರದ ಅಪರ ಮುಖ್ಯ ಕಾರ್ಯದರ್ಶಿಗಳು, ಅರಣ್ಯ, ಜೀವಿಪರಿಸ್ಥಿತಿ ಮತ್ತು ಪರಿಸರ ಇಲಾಖೆ ಇವರ ಅಧ್ಯಕ್ಷತೆಯಲ್ಲಿ ದಿನಾಂಕ: 14.02.2020 ರಂದು ಪೂವಾಹ್ನ 11.00 ಗಂಟೆಗೆ ಕೊಠಡಿ ಸಂಖ್ಯೆ: 253, 2ನೇ ಮಹಡಿ, ಬಹುಮಹಡಿ ಕಟ್ಟಡ, ಬೆಂಗಳೂರು ಇಲ್ಲಿ ನಡೆದ ಸಭೆಗೆ ಹಾಜರಾದ ಅಧಿಕಾರಿಗಳ ವಿವರಗಳು:-

ಕ್ರ.ಸಂ.	ಪದನಾಮ	ಅಧಿಕಾರಿಗಳ ಸಹಿ
1	ಸರ್ಕಾರದ ಅಪರ ಮುಖ್ಯ ಕಾರ್ಯದರ್ಶಿಗಳು, ಅರಣ್ಯ, ಜೀವಿಪರಿಸ್ಥಿತಿ ಮತ್ತು ಪರಿಸರ ಇಲಾಖೆ.	ಹಾಜರಾಗಿರುತ್ತಾರೆ
2	ಸರ್ಕಾರದ ಪ್ರಧಾನ ಕಾರ್ಯದರ್ಶಿಗಳು, (ಜೀವಿಪರಿಸ್ಥಿತಿ ಮತ್ತು ಪರಿಸರ), ಅರಣ್ಯ, ಜೀವಿಪರಿಸ್ಥಿತಿ ಮತ್ತು ಪರಿಸರ ಇಲಾಖೆ	ಹಾಜರಾಗಿರುತ್ತಾರೆ
3	ಸರ್ಕಾರದ ಕಾರ್ಯದರ್ಶಿ, ಪ್ರವಾಸೋದ್ಯಮ ಇಲಾಖೆ	ಪರವಾಗಿ ಶಾಖಾಧಿಕಾರಿ ಹಾಜರಾಗಿರುತ್ತಾರೆ.
4	ವಿಶೇಷ ನಿರ್ದೇಶಕರು, (ತಾಂತ್ರಿಕ ಕೋಶ), ಅರಣ್ಯ, ಜೀವಿಪರಿಸ್ಥಿತಿ ಮತ್ತು ಪರಿಸರ ಇಲಾಖೆ.	ಹಾಜರಾಗಿರುತ್ತಾರೆ
5	ಸದಸ್ಯ ಕಾರ್ಯದರ್ಶಿ, ಕರ್ನಾಟಕ ರಾಜ್ಯ ಮಾಲಿನ್ಯ ನಿಯಂತ್ರಣ ಮಂಡಳಿ, ಬೆಂಗಳೂರು.	ಹಾಜರಾಗಿರುತ್ತಾರೆ
6	ಮಹಾ ನಿರ್ದೇಶಕರು, ಪರಿಸರ ನಿರ್ವಹಣೆ ಮತ್ತು ನೀತಿ ಸಂಶೋಧನಾ ಸಂಸ್ಥೆ, ಬೆಂಗಳೂರು.	ಹಾಜರಾಗಿರುತ್ತಾರೆ
7	ನಿರ್ದೇಶಕರು, ಕರ್ನಾಟಕ ರಾಜ್ಯ ದೂರ ಸಂವೇದಿ ಅನ್ವಯಿಕ ಕೇಂದ್ರ, ಬೆಂಗಳೂರು.	ಹಾಜರಾಗಿರುತ್ತಾರೆ
8	ಪ್ರಾದೇಶಿಕ ನಿರ್ದೇಶಕರು (ಪರಿಸರ), ಮಂಗಳೂರು.	ಹಾಜರಾಗಿರುತ್ತಾರೆ
9	ಪ್ರಾದೇಶಿಕ ನಿರ್ದೇಶಕರು(ಪರಿಸರ), ಕಾರವಾರ.	ಹಾಜರಾಗಿರುತ್ತಾರೆ
10	ಪ್ರಾದೇಶಿಕ ನಿರ್ದೇಶಕರ ಕಛೇರಿ (ಪರಿಸರ), ಉಡುಪಿ ಜಿಲ್ಲೆ.	ಹಾಜರಾಗಿರುತ್ತಾರೆ
11	ಪಿ. ಹನುಮಂತರೆಡ್ಡಿ ಉಪನಿರ್ದೇಶಕರು, ಕೆಐಎಡಿಬಿ, ಬೆಂಗಳೂರು	ಹಾಜರಾಗಿರುತ್ತಾರೆ
12	ದಿನೇಶ್‌ಕುಮಾರ್.ಕೆ, ಉಪ ನಿರ್ದೇಶಕರು, ಮೀನುಗಾರಿಕಾ ಇಲಾಖೆ	ಹಾಜರಾಗಿರುತ್ತಾರೆ
13	ಸಿದ್ದರಾಜು ಸಹಾಯಕ ನಿರ್ದೇಶಕರು (ತಾಂತ್ರಿಕ ಕೋಶ) ವಾಣಿಜ್ಯ & ಕೈಗಾರಿಕೆ ಇಲಾಖೆ	ಹಾಜರಾಗಿರುತ್ತಾರೆ





## (ಅಜೆಂಡಾ ನಂ. 29.4) ಅನುಬಂಧ - II

ದಿನಾಂಕ 14.02.2020 ರಂದು ನಡೆದ KSCZMA ಸಭೆಯಲ್ಲಿ ಘಟನೋತ್ತರ ಅನುಮೋದನೆ ನೀಡಲಾದ ಪ್ರಸ್ತಾವನೆಗಳು (ಉಡುಪಿ ಜಿಲ್ಲೆ)

## 1) CRZ-IIರ ಪ್ರದೇಶದಲ್ಲಿ ವಾಸ್ತವ್ಯದ ಕಟ್ಟಡ ನಿರ್ಮಾಣ ಮತ್ತು ಮನರ ನಿರ್ಮಾಣ :-

ಕ್ರಮ ಸಂ.	ಕಡತ ಸಂಖ್ಯೆ	ಅರ್ಜಿದಾರರ ಹೆಸರು	ವಿವರ	ಷರಾ	ನಿರ್ಣಯ
1	ಅಪಜೀ ಸಿಆರ್‌ಝುಡ್ 2019 88	ಶ್ರೀ ಮಾಧವ ಖಾರ್ವಿ ಬಿನ್ ಶೀನ ಖಾರ್ವಿ ಗ್ರಾಮ:ಕುಂದಾಪುರ ಕಸ್ತೂರಿ ಸ.ನಂ: 180/12 ಉದ್ದೇಶ: ವಾಸ್ತವ್ಯದ ನಿರ್ಮಾಣ (ನೆಲ ಅಂತಸ್ತು) ಮತ್ತು	3 ನದಿಯ ಭರತರೇಖೆಯಿಂದ ದೂರ: 83ಮೀ ಕಟ್ಟಡದ ವಿಸ್ತೀರ್ಣ: 68.32 ಚ.ಮೀ	4 ಸದ್ರಿ ಸ್ಥಳದಿಂದ ನದಿಯ ಕಡೆಗೆ 1981-82ನೇ ವರ್ಷದ ಸಾಲಿನ ಕರನಿರ್ಧರಣಾ ತಪ್ಪಿಯ ಪ್ರಕಾರ ಪರಿಗಣಿಸಬಹುದಾಗಿದ್ದು ಕರಾವಳಿನಿಯಂತ್ರಣ ವಲಯ ಅಧಿಸೂಚನೆ 2011ರ ಪ್ಯಾರಾ 8 II CRZ-II(i) ಮತ್ತು (ii)ರಂತೆ ಅವಕಾಶವಿರುತ್ತದೆ.	5 ಪ್ರಾದೇಶಿಕ (ಪರಿಸರ) ಉಡುಪಿ ನಿರ್ದೇಶಕರು DCZMC ಶಿಫಾರಸ್ಸಿನನ್ವಯ ತಾತ್ಕಾಲಿಕ ನಿರಾಕ್ಷೇಪಣಾ ಪತ್ರವನ್ನು ನೀಡಿರುವುದಕ್ಕೆ ಘಟನೋತ್ತರ ಅನುಮೋದನೆಯನ್ನು ನೀಡಲು ನಿರ್ಣಯಿಸಲಾಯಿತು.
2	ಅಪಜೀ ಸಿಆರ್‌ಝುಡ್ 2019 89	ಶ್ರೀ ಸುಂದರ ಪೂಜಾರಿ ಬಿನ್ ಕೊರಗ ಪೂಜಾರಿ ಗ್ರಾಮ:ಕುಂದಾಪುರ ಕಸ್ತೂರಿ ಸ.ನಂ:34/5ಬಿ2 ಉದ್ದೇಶ: ವಾಸ್ತವ್ಯದ ನಿರ್ಮಾಣ (ನೆಲ ಅಂತಸ್ತು) ಮತ್ತು	3 ನದಿಯ ಭರತರೇಖೆಯಿಂದ ದೂರ: 94ಮೀ ಕಟ್ಟಡದ ವಿಸ್ತೀರ್ಣ: 81.13 ಚ.ಮೀ	4 ಸದ್ರಿ ಸ್ಥಳದಿಂದ ನದಿಯ ಕಡೆಗೆ 1985-86ನೇ ವರ್ಷದ ಸಾಲಿನ ಕರನಿರ್ಧರಣಾ ತಪ್ಪಿಯ ಪ್ರಕಾರ ಪರಿಗಣಿಸಬಹುದಾಗಿದ್ದು ಕರಾವಳಿನಿಯಂತ್ರಣ ವಲಯ ಅಧಿಸೂಚನೆ 2011ರ ಪ್ಯಾರಾ 8 II CRZ-II(i) ಮತ್ತು (ii)ರಂತೆ ಅವಕಾಶವಿರುತ್ತದೆ.	5 ಪ್ರಾದೇಶಿಕ (ಪರಿಸರ) ಉಡುಪಿ ನಿರ್ದೇಶಕರು DCZMC ಶಿಫಾರಸ್ಸಿನನ್ವಯ ತಾತ್ಕಾಲಿಕ ನಿರಾಕ್ಷೇಪಣಾ ಪತ್ರವನ್ನು ನೀಡಿರುವುದಕ್ಕೆ ಘಟನೋತ್ತರ ಅನುಮೋದನೆಯನ್ನು ನೀಡಲು ನಿರ್ಣಯಿಸಲಾಯಿತು.
3	ಅಪಜೀ ಸಿಆರ್‌ಝುಡ್ 2019 91	ಶ್ರೀಮತಿ ಹೆಲೆನ್ ಮಾರಿನ್ ರೆಬೆಲ್ಡೋ ಕೋಂ ವಾಲ್ವಾರ್ ಪಿಂಟೋ ಗ್ರಾಮ:ಕುಂದಾಪುರ ಕಸ್ತೂರಿ ಸ.ನಂ:97/5 ಉದ್ದೇಶ: ವಾಸ್ತವ್ಯದ ನಿರ್ಮಾಣ (ನೆಲ ಅಂತಸ್ತು) ಮತ್ತು	3 ನದಿಯ ಭರತರೇಖೆಯಿಂದ ದೂರ: 28ಮೀ ಕಟ್ಟಡದ ವಿಸ್ತೀರ್ಣ:94.77 ಚ.ಮೀ	4 ಸದ್ರಿ ಸ್ಥಳದಿಂದ ನದಿಯ ಕಡೆಗೆ 1985-86ನೇ ವರ್ಷದ ಸಾಲಿನ ಕರನಿರ್ಧರಣಾ ತಪ್ಪಿಯ ಪ್ರಕಾರ ಪರಿಗಣಿಸಬಹುದಾಗಿದ್ದು ಕರಾವಳಿನಿಯಂತ್ರಣ ವಲಯ ಅಧಿಸೂಚನೆ 2011ರ ಪ್ಯಾರಾ 8 II CRZ-II(i) ಮತ್ತು (ii)ರಂತೆ ಅವಕಾಶವಿರುತ್ತದೆ.	5 ಪ್ರಾದೇಶಿಕ (ಪರಿಸರ) ಉಡುಪಿ ನಿರ್ದೇಶಕರು DCZMC ಶಿಫಾರಸ್ಸಿನನ್ವಯ ತಾತ್ಕಾಲಿಕ ನಿರಾಕ್ಷೇಪಣಾ ಪತ್ರವನ್ನು ನೀಡಿರುವುದಕ್ಕೆ ಘಟನೋತ್ತರ ಅನುಮೋದನೆಯನ್ನು ನೀಡಲು ನಿರ್ಣಯಿಸಲಾಯಿತು.

4	ಅಪಜೀ ಸಿಆರ್‌ಝಡ್ 2019	ಶ್ರೀಮತಿ ಸುಶೀಲ ಕೋಂ ಕೆ. ಚಂದ್ರಶೇಖರ ಗ್ರಾ.ಮು:ಕುಂದಾಪುರ ಕಸ್ತಾ ಸ.ನಂ:92/13 ಉದ್ದೇಶ: ವಾಸ್ತವ್ಯದ ನಿರ್ಮಾಣ (ನಲ ಅಂತಸ್ತು)	ಸದಿಯ ಭರತರೇಖೆಯಿಂದ ದೂರ: 70ಮೀ ಕಟ್ಟಡದ ವಿಸ್ತೀರ್ಣ:66.08 ಚ.ಮೀ	ಸದ್ರಿ ಸ್ಥಳದಿಂದ ನದಿಯ ಕಡೆಗೆ 1985- 86ನೇ ವರ್ಷದ ಸಾಲಿನ ಕರನಿರ್ಧಾರಣಾ ತಖ್ತಿಯ ಪ್ರಕಾರ ಪರಿಗಣಿಸಬಹುದಾಗಿದ್ದು ಕರಾವಳಿನಿಯಂತ್ರಣ ವಲಯ ಅಧಿಸೂಚನೆ 2011ರ ಪ್ಯಾರಾ 8 II CRZ-II(i) ಮತ್ತು (ii)ರಂತೆ ಅವಕಾಶವಿರುತ್ತದೆ.	ಅನುಮೋದನೆಯನ್ನು ನೀಡಲು ನಿರ್ಣಯಿಸಲಾಯಿತು. ಪ್ರಾದೇಶಿಕ (ಪರಿಸರ) DCZMC ತಾತ್ಕಾಲಿಕ ನಿರಾಕ್ಷೇಪಣಾ ನೀಡಿರುವುದಕ್ಕೆ ಅನುಮೋದನೆಯನ್ನು ನೀಡಲು ನಿರ್ಣಯಿಸಲಾಯಿತು.
5	ಅಪಜೀ ಸಿಆರ್‌ಝಡ್ 2019	ಶ್ರೀ ಶಾರುಖ್ ಎ. ಆರ್ ಬಿನ್ ಅಬೂಬಕ್ಕರ್ ಎ.ಆರ್ ಗ್ರಾ.ಮು:ಕೊಡವೂರು ಸ.ನಂ:343/6 ಉದ್ದೇಶ: ವಾಸ್ತವ್ಯದ ನಿರ್ಮಾಣ (ನಲ ಅಂತಸ್ತು)	ಸಮುದ್ರದ ಭರತರೇಖೆಯಿಂದ ದೂರ: 306ಮೀ ಕಟ್ಟಡದ ವಿಸ್ತೀರ್ಣ ನಲ ಅಂತಸ್ತು: 126.57 ಚ.ಮೀ ಮೊದಲನೇ ಅಂತಸ್ತು: 126.57 ಚ.ಮೀ	ಸದ್ರಿ ಸ್ಥಳದಿಂದ ಸಮುದ್ರದ ಕಡೆಗೆ 1990ರ ಹಿಂದಿನ ರಸ್ತೆ ಇರುವ ಬಗ್ಗೆ ಉಡುಪಿ ನಗರಾಭಿವೃದ್ಧಿ ಪ್ರಾಧಿಕಾರ ಇವರ ಪತ್ರ ಸಂಖ್ಯೆ: ಉನಪ್ರಾ:ಮಾಹಿತಿ2018-19/4137 ದಿನಾಂಕ 05.12.2018ರ ಪ್ರಕಾರ ಪರಿಗಣಿಸಬಹುದಾಗಿದ್ದು ಕರಾವಳಿನಿಯಂತ್ರಣ ವಲಯ ಅಧಿಸೂಚನೆ 2011ರ ಪ್ಯಾರಾ 8 II CRZ-II(i) ಮತ್ತು (ii)ರಂತೆ ಅವಕಾಶವಿರುತ್ತದೆ.	ಪ್ರಾದೇಶಿಕ (ಪರಿಸರ) DCZMC ತಾತ್ಕಾಲಿಕ ನಿರಾಕ್ಷೇಪಣಾ ನೀಡಿರುವುದಕ್ಕೆ ಅನುಮೋದನೆಯನ್ನು ನೀಡಲು ನಿರ್ಣಯಿಸಲಾಯಿತು.
6	ಅಪಜೀ ಸಿಆರ್‌ಝಡ್ 2019	ಶ್ರೀ ಬೆಳ್ಳಿ ಮೊಹಮ್ಮದ್ ಅಹಮ್ಮದ್ ಶರ್ಮದ್ವೀನ್ ಬಿನ್ ಬಿ.ಎಮ್ ಇದ್ರೀಸ್ ಗ್ರಾ.ಮು:ಕುಂದಾಪುರ ಕಸ್ತಾ ಸ.ನಂ:263/6 ಉದ್ದೇಶ: ವಾಸ್ತವ್ಯದ ನಿರ್ಮಾಣ (ನಲ ಅಂತಸ್ತು)	ಸಮುದ್ರದ ಭರತರೇಖೆಯಿಂದ ದೂರ: 85ಮೀ ಕಟ್ಟಡದ ವಿಸ್ತೀರ್ಣ: 79.54 ಚ.ಮೀ	ಸದ್ರಿ ಸ್ಥಳದಿಂದ ಸಮುದ್ರದ ಕಡೆಗೆ 1991ರ ಹಿಂದೆಯೇ ನಿರ್ಮಾಣವಾದ ಕುಂದಾಪುರ (ಕೋಡಿ)ರಸ್ತೆ ಇರುವ ಬಗ್ಗೆ ಸಹಾಯಕ ಕಾರ್ಯನಿರ್ವಾಹಕ ಇಂಜಿನಿಯರ್, ಉಡುಪಿ ಜಿಲ್ಲಾ ಪಂಚಾಯತ್ ಇಂಜಿನಿಯರಿಂಗ್ ಉಪ ವಿಭಾಗ, ಬೈಂದೂರು. ಇವರ ಪತ್ರ ಸಂಖ್ಯೆ:ಕುಂದಾಪುರ:ಸಮುದ್ರ ಕನಾರೆ ರಸ್ತೆ: 2003-04:ಕ.ಇ.(ಕ)2743 ದಿನಾಂಕ 1.03.2004ರ ಪ್ರಕಾರ ಪರಿಗಣಿಸಬಹುದಾಗಿದ್ದು ಕರಾವಳಿನಿಯಂತ್ರಣ ವಲಯ ಅಧಿಸೂಚನೆ 2011ರ ಪ್ಯಾರಾ 8 II CRZ-II(i) ಮತ್ತು (ii)ರಂತೆ ಅವಕಾಶವಿರುತ್ತದೆ.	ಪ್ರಾದೇಶಿಕ (ಪರಿಸರ) DCZMC ತಾತ್ಕಾಲಿಕ ನಿರಾಕ್ಷೇಪಣಾ ನೀಡಿರುವುದಕ್ಕೆ ಅನುಮೋದನೆಯನ್ನು ನೀಡಲು ನಿರ್ಣಯಿಸಲಾಯಿತು.

7	ಅಪಜೀ ಸಿಆರ್‌ಝಡ್ 2019	95	ಶ್ರೀಮತಿ ನಳಿಣ್ಣಿ ಗ್ರಾಮ:ಪಡು ಸ.ನಂ: 115/7 ಉದ್ದೇಶ: ವಾಸ್ತವ್ಯದ ನಿರ್ಮಾಣ (ನಲ ಅಂತಸ್ತು)	ಸಮುದ್ರದ ಭರತರೇಖೆಯಿಂದ ದೂರ: 150ಮೀ ಕಟ್ಟಡದ ವಿಸ್ತೀರ್ಣ: 71.46 ಚ.ಮೀ	ನದಿ ಸ್ಥಳದಿಂದ ಸಮುದ್ರದ ಕಡೆಗೆ ಅಧಿಕೃತ ಕಟ್ಟಡ ಇರುವ ಬಗ್ಗೆ 1982ನೇ ವರ್ಷದ ಸಾಲಿನ ಮನಕರಿಗೆ ಕಟ್ಟಿದ ಸಾಮಾನ್ಯ ರಶೀದಿ ಪ್ರಕಾರ ಪರಿಗಣಿಸಬಹುದಾಗಿದ್ದು ಕರಾವಳಿನಿಯಂತ್ರಣ ವಲಯ ಅಧಿಸೂಚನೆ 2011ರ ಪ್ಯಾರಾ 8 II CRZ-II(i) ಮತ್ತು (ii)ರಂತೆ ಅವಕಾಶವಿರುತ್ತದೆ.	ಪ್ರಾದೇಶಿಕ (ಪರಿಸರ) DCZMC ತಾತ್ಕಾಲಿಕ ನಿರಾಕ್ಷೇಪಣಾ ನೀಡಿರುವುದಕ್ಕೆ ಅನುಮೋದನೆಯನ್ನು ನೀಡಲು ನಿರ್ಣಯಿಸಲಾಯಿತು.	ನಿರ್ದೇಶಕರು ಉಡುಪಿ ರವರು ಶಿಖಾರಸ್ಥಾನನ್ಯಯ ಸಿಆರ್‌ಝಡ್ ಪತ್ರವನ್ನು ಘಟನೋತ್ತರ ನೀಡಲು ನಿರ್ಣಯಿಸಲಾಯಿತು.
8	ಅಪಜೀ ಸಿಆರ್‌ಝಡ್ 2019	96	ಶ್ರೀಮತಿ ವೈಂದಮಾಲ ಶೆಟ್ಟಿ ಗ್ರಾಮ:ಪಡುತೋನ್ನ ಸ.ನಂ:177 ಉದ್ದೇಶ: ವಾಸ್ತವ್ಯದ ನಿರ್ಮಾಣ (ಈಗಾಗಲೇ ಇರುವ ನಲ ಅಂತಸ್ತಿನ ಮನೆಯನ್ನು ಮನರ್ ನಿರ್ಮಿಸಲು)	ಸಮುದ್ರದ ಭರತರೇಖೆಯಿಂದ ದೂರ: 28ಮೀ ಹಳೆ ಕಟ್ಟಡದ ವಿಸ್ತೀರ್ಣ: 62 ಚ.ಮೀ	ತೋನ್ನ (ಕಮ್ಯೂನ್) ಗ್ರಾಮ ಪಂಚಾಯತ್ ಇವರ ಪತ್ರ ಸಂಖ್ಯೆ: ತೋ.ಗ್ರಾ.ಪಂ:1035/2018-19 ದಿನಾಂಕ: 12.02.2019ರಲ್ಲಿ ಮನೆ ಸಂಖ್ಯೆ ವ್ಯತ್ಯಾಸದ ಮತ್ತು ಕಟ್ಟಡ ವಿಸ್ತೀರ್ಣದ ದೃಢೀಕರಣ ನೀಡಿರುತ್ತಾರೆ ಹಾಗೂ 1988-89ನೇ ಸಾಲಿನ ಕರನಿರ್ಧರಣಾ ತಖ್ತೆಯ ಪ್ರಕಾರ ಅಧಿಕೃತ ಕಟ್ಟಡವೆಂದು ಪರಿಗಣಿಸಿ, ಕರಾವಳಿನಿಯಂತ್ರಣ ವಲಯ ಅಧಿಸೂಚನೆ 2011ರ ಪ್ಯಾರಾ 8 II CRZ-II(iii)ರಂತೆ ಅವಕಾಶವಿರುತ್ತದೆ.	ಪ್ರಾದೇಶಿಕ (ಪರಿಸರ) DCZMC ತಾತ್ಕಾಲಿಕ ನಿರಾಕ್ಷೇಪಣಾ ನೀಡಿರುವುದಕ್ಕೆ ಅನುಮೋದನೆಯನ್ನು ನೀಡಲು ನಿರ್ಣಯಿಸಲಾಯಿತು.	ನಿರ್ದೇಶಕರು ಉಡುಪಿ ರವರು ಶಿಖಾರಸ್ಥಾನನ್ಯಯ ಸಿಆರ್‌ಝಡ್ ಪತ್ರವನ್ನು ಘಟನೋತ್ತರ ನೀಡಲು ನಿರ್ಣಯಿಸಲಾಯಿತು.
9	ಅಪಜೀ ಸಿಆರ್‌ಝಡ್ 2019	97	ಶ್ರೀ ಜಗದೀಶ ಗ್ರಾಮ:ಕೊಡಪುರು ಸ.ನಂ:217/8ಸಿ ಉದ್ದೇಶ: ವಾಸ್ತವ್ಯದ ನಿರ್ಮಾಣ (ಈಗಾಗಲೇ ಇರುವ ನಲ ಅಂತಸ್ತಿನ ಮನೆಯನ್ನು ಮನರ್ ನಿರ್ಮಿಸಲು)	ನದಿಯ ಭರತರೇಖೆಯಿಂದ ದೂರ: 16ಮೀ ಹಳೆ ಕಟ್ಟಡದ ವಿಸ್ತೀರ್ಣ: 100 ಚ.ಮೀ	ನಗರಸಭೆ, ಉಡುಪಿ ಇವರು ಕಟ್ಟಡದ ವಿಸ್ತೀರ್ಣದ ಬಗ್ಗೆ ನೀಡಿರುವ ನಮೂನೆ-3 (ನಿಯಮ 20) ಮತ್ತು 1989-90ನೇ ಸಾಲಿನ ಕರನಿರ್ಧರಣಾ ತಖ್ತೆಯ ಪ್ರಕಾರ ಅಧಿಕೃತ ಕಟ್ಟಡವೆಂದು ಪರಿಗಣಿಸಿ, ಕರಾವಳಿ ನಿಯಂತ್ರಣ ವಲಯ ಅಧಿಸೂಚನೆ 2011ರ ಪ್ಯಾರಾ 8 II CRZ-II(iii)ರಂತೆ ಅವಕಾಶವಿರುತ್ತದೆ.	ಪ್ರಾದೇಶಿಕ (ಪರಿಸರ) DCZMC ತಾತ್ಕಾಲಿಕ ನಿರಾಕ್ಷೇಪಣಾ ನೀಡಿರುವುದಕ್ಕೆ ಅನುಮೋದನೆಯನ್ನು ನೀಡಲು ನಿರ್ಣಯಿಸಲಾಯಿತು.	ನಿರ್ದೇಶಕರು ಉಡುಪಿ ರವರು ಶಿಖಾರಸ್ಥಾನನ್ಯಯ ಸಿಆರ್‌ಝಡ್ ಪತ್ರವನ್ನು ಘಟನೋತ್ತರ ನೀಡಲು ನಿರ್ಣಯಿಸಲಾಯಿತು.
10	ಅಪಜೀ ಸಿಆರ್‌ಝಡ್ 2019	98	ಶ್ರೀಮತಿ ಶಾರದ ಸಾಲಿಯಾನ್ ಕೊಂ ಡಿ. ತನಿಯ ಮರಕಾಲ ಗ್ರಾಮ:ಪಡುತೋನ್ನ ಸ.ನಂ:204/7 ಉದ್ದೇಶ: ವಾಸ್ತವ್ಯದ ನಿರ್ಮಿಸಲು	ಸಮುದ್ರದ ಭರತರೇಖೆಯಿಂದ ದೂರ: 160ಮೀ ಕಟ್ಟಡದ ವಿಸ್ತೀರ್ಣ: 995.19ಚ.ಅಡಿ	ನದಿ ಸ್ಥಳದಿಂದ ಸಮುದ್ರದ ಕಡೆಗೆ ಅಧಿಕೃತ ಕಟ್ಟಡ ಇರುವ ಬಗ್ಗೆ 1988- 89ನೇ ವರ್ಷದ ಸಾಲಿನ ತೆರಿಗೆ ನಿರ್ಧರಣಾ ಪತ್ರವನ್ನು ಪ್ರಕಾರ ಪರಿಗಣಿಸಬಹುದಾಗಿದ್ದು ಕರಾವಳಿನಿಯಂತ್ರಣ ವಲಯ ಅಧಿಸೂಚನೆ	ಪ್ರಾದೇಶಿಕ (ಪರಿಸರ) DCZMC ತಾತ್ಕಾಲಿಕ ನಿರಾಕ್ಷೇಪಣಾ ನೀಡಿರುವುದಕ್ಕೆ ಅನುಮೋದನೆಯನ್ನು ನೀಡಲು ನಿರ್ಣಯಿಸಲಾಯಿತು.	ನಿರ್ದೇಶಕರು ಉಡುಪಿ ರವರು ಶಿಖಾರಸ್ಥಾನನ್ಯಯ ಸಿಆರ್‌ಝಡ್ ಪತ್ರವನ್ನು ಘಟನೋತ್ತರ ನೀಡಲು ನಿರ್ಣಯಿಸಲಾಯಿತು.

11	ಅಪಜೀ ಸಿಆರ್‌ಝುಡ್ 2019	ನಿರ್ಮಾಣ (ನಲ ಅಂತಸ್ತು) ಶ್ರೀ ದಯಾನಂದ ಶ್ರೀಯಾನ್ ಬಿನ್ ಡಿ. ನಿರಿಯ ತಿಂಗಳಾಯ ಗ್ರಾಮ:ಕೊಡವೂರು ಸ.ನಂ: 240/22 ಉದ್ದೇಶ: ವಾಸ್ತವ್ಯದ ನಿರ್ಮಾಣ (ನಲ ಅಂತಸ್ತು)	ನಡಿಯ ದೂರ: 30ಮೀ ಕಟ್ಟಡದ ವಿಸ್ತೀರ್ಣ: 878.12 ಚ.ಅಡಿ	ಭರತೇಶ್‌ಯಿಂದ ಭರತೇಶ್‌ಯಿಂದ ಭರತೇಶ್‌ಯಿಂದ	2011ರ ಪ್ಯಾರಾ 8 II CRZ-II(i) ಮತ್ತು (ii)ರಂತೆ ಅವಕಾಶವಿರುತ್ತದೆ. ಸದ್ರಿ ಸ್ಥಳದಿಂದ ನಡಿಯ ಕಡೆಗೆ ಅಧಿಕೃತ ಕಟ್ಟಡ ಇರುವ ಬಗ್ಗೆ 1989-90ನೇ ವರ್ಷದ ಸಾಲಿನ ತೆರಿಗೆ ನಿರ್ಧರಣಾ ಪಟ್ಟಿಯ ಪ್ರಕಾರ ಪರಿಗಣಿಸಬಹುದಾಗಿದ್ದು ಕರಾವಳಿನಿಯಂತ್ರಣ ವಲಯ ಅಧಿಸೂಚನೆ 2011ರ ಪ್ಯಾರಾ 8 II CRZ-II(i) ಮತ್ತು (ii)ರಂತೆ ಅವಕಾಶವಿರುತ್ತದೆ.	ನೀಡಿರುವುದಕ್ಕೆ ಘಟನೋತ್ತರ ಅನುಮೋದನೆಯನ್ನು ನೀಡಲು ನಿರ್ಣಯಿಸಲಾಯಿತು. ಪ್ರಾದೇಶಿಕ (ಪರಿಸರ) DCZMC ತಾತ್ಕಾಲಿಕ ನಿರಾಕ್ಷೇಪಣಾ ನೀಡಿರುವುದಕ್ಕೆ ಘಟನೋತ್ತರ ಅನುಮೋದನೆಯನ್ನು ನೀಡಲು ನಿರ್ಣಯಿಸಲಾಯಿತು.
12	ಅಪಜೀ ಸಿಆರ್‌ಝುಡ್ 2019	ಶ್ರೀಮತಿ ಕಮಲ ಕೋಂ ಶೀನ ಗ್ರಾಮ:ಪಾರಂಪಳ್ಳಿ ಸ.ನಂ: 102/22 ಉದ್ದೇಶ: ವಾಸ್ತವ್ಯದ ನಿರ್ಮಾಣ (ನಲ ಅಂತಸ್ತು)	ನಡಿಯ ದೂರ: 46ಮೀ ಕಟ್ಟಡದ ವಿಸ್ತೀರ್ಣ: 78.06 ಚ.ಮೀ	ಭರತೇಶ್‌ಯಿಂದ ಭರತೇಶ್‌ಯಿಂದ	ಸದ್ರಿ ಸ್ಥಳದಿಂದ ನಡಿಯ ಕಡೆಗೆ 1991ರ ಹಿಂದೆಯೇ ನಿರ್ಮಾಣವಾದ ಪಾರಂಪಳ್ಳಿ - ಪಡುಕೆರೆ ಕಚ್ಚಾ ರಸ್ತೆ ಇರುವ ಬಗ್ಗೆ ಮುಖ್ಯಾಧಿಕಾರಿ, ಸಾಲಿಗ್ರಾಮ ಪಟ್ಟಣ ಪಂಚಾಯತ್, ಉಡುಪಿ ಜಿಲ್ಲೆ ಇವರ ಪತ್ರ ಸಂಖ್ಯೆ: ಮುನ್:4:ಸಿಆರ್:2463/18-19 ದಿನಾಂಕ: 21/12/2018ರ ಪ್ರಕಾರ ಪರಿಗಣಿಸಬಹುದಾಗಿದ್ದು ಕರಾವಳಿನಿಯಂತ್ರಣ ವಲಯ ಅಧಿಸೂಚನೆ 2011ರ ಪ್ಯಾರಾ 8 II CRZ-II(i) ಮತ್ತು (ii)ರಂತೆ ಅವಕಾಶವಿರುತ್ತದೆ.	ಪ್ರಾದೇಶಿಕ (ಪರಿಸರ) DCZMC ತಾತ್ಕಾಲಿಕ ನಿರಾಕ್ಷೇಪಣಾ ನೀಡಿರುವುದಕ್ಕೆ ಘಟನೋತ್ತರ ಅನುಮೋದನೆಯನ್ನು ನೀಡಲು ನಿರ್ಣಯಿಸಲಾಯಿತು.
13	ಅಪಜೀ ಸಿಆರ್‌ಝುಡ್ 2019	ಶ್ರೀ ಶ್ರೀಕಾಂತ್ ಕೆ. ಎನ್ ಬಿನ್ ಕೆ. ಶಿವಯ್ಯ ಕಾರಂತ ಗ್ರಾಮ:ಪಾರಂಪಳ್ಳಿ ಸ.ನಂ: 111/1ಎ1 ಉದ್ದೇಶ: ವಾಸ್ತವ್ಯದ ನಿರ್ಮಾಣ (ನಲ ಅಂತಸ್ತು)	ಸಮುದ್ರದ ದೂರ: 195ಮೀ ಕಟ್ಟಡದ ವಿಸ್ತೀರ್ಣ: 86.16 ಚ.ಮೀ	ಭರತೇಶ್‌ಯಿಂದ ಭರತೇಶ್‌ಯಿಂದ	ಸದ್ರಿ ಸ್ಥಳದಿಂದ ಸಮುದ್ರದ ಕಡೆಗೆ ಅಧಿಕೃತ ಕಟ್ಟಡ ಇರುವ ಬಗ್ಗೆ 1978- 79ನೇ ವರ್ಷದ ಸಾಲಿನ ತೆರಿಗೆ ನಿರ್ಧರಣಾ ಪಟ್ಟಿಯ ಪ್ರಕಾರ ಪರಿಗಣಿಸಬಹುದಾಗಿದ್ದು ಕರಾವಳಿ ನಿಯಂತ್ರಣ ವಲಯ ಅಧಿಸೂಚನೆ 2011ರ ಪ್ಯಾರಾ 8 II CRZ-II(i) ಮತ್ತು (ii)ರಂತೆ ಅವಕಾಶವಿರುತ್ತದೆ.	ಪ್ರಾದೇಶಿಕ (ಪರಿಸರ) DCZMC ತಾತ್ಕಾಲಿಕ ನಿರಾಕ್ಷೇಪಣಾ ನೀಡಿರುವುದಕ್ಕೆ ಘಟನೋತ್ತರ ಅನುಮೋದನೆಯನ್ನು ನೀಡಲು ನಿರ್ಣಯಿಸಲಾಯಿತು.
14	ಅಪಜೀ ಸಿಆರ್‌ಝುಡ್ 2019	ಶ್ರೀ ಅಶಾಲತ ಆರ್. ಪುತ್ರನ್ ಬಿನ್ ಜಲಜ ಮರಕಾಲ್ತಿ	ಶ್ರೀಕಾನ ದೂರ: 14ಮೀ	ಭರತೇಶ್‌ಯಿಂದ	ಸದ್ರಿ ಸ್ಥಳದಿಂದ ಶ್ರೀಕಾನ ಕಡೆಗೆ ಅಧಿಕೃತ ಕಟ್ಟಡ ಇರುವ ಬಗ್ಗೆ 1989-90ನೇ ಸಾಲಿನ ವರ್ಷದ ಇರುವ ಬಗ್ಗೆ 1989-90ನೇ ಸಾಲಿನ	ಪ್ರಾದೇಶಿಕ (ಪರಿಸರ) DCZMC ತಾತ್ಕಾಲಿಕ ನಿರಾಕ್ಷೇಪಣಾ ನೀಡಿರುವುದಕ್ಕೆ ಘಟನೋತ್ತರ ಅನುಮೋದನೆಯನ್ನು ನೀಡಲು ನಿರ್ಣಯಿಸಲಾಯಿತು.

		ಗ್ರಾಮ: ಕಿದಿಯೂರು ಸ.ನಂ: 29/9ಡಿ2 ಉದ್ದೇಶ: ಪಾಸ್ತವ್ಯದ ನಿರ್ಮಾಣ (ನಲ ಅಂತಸ್ತು)	ಕಟ್ಟಡದ 75.68ಚ.ಮೀ	ವಿಸ್ತೀರ್ಣ: ಮನೆ	ತೆರಿಗೆ ನಿರ್ದರಣಾ ಪಟ್ಟಿಯ ಪ್ರಕಾರ ಪರಿಗಣಿಸಬಹುದಾಗಿದ್ದು ಕರಾವಳಿನಿಯಂತ್ರಣ ವಲಯ ಅಧಿಸೂಚನೆ 2011ರ ಪ್ಯಾರಾ 8 II CRZ-II(i) ಮತ್ತು (ii)ರಂತೆ ಅವಕಾಶವಿರುತ್ತದೆ.	DCZMC ಶಿಫಾರಸ್ಸಿನನ್ವಯ ಸಿಆರ್‌ಬಿ ತಾತ್ಕಾಲಿಕ ನಿರಾಕ್ಷೇಪಣಾ ನೀಡಿರುವುದಕ್ಕೆ ಅನುಮೋದನೆಯನ್ನು ನೀಡಲು ನಿರೀಕ್ಷಿಸಲಾಯಿತು.
15	ಅಪಜೇ ಸಿಆರ್‌ಬಿ 2019	ಶ್ರೀಮತಿ ಭಾನುಮತಿ ಮಂಡನ್ ಕೋಂ ಡಿ. ವಿಠಲ ಕಾಂಚನ್ ಗ್ರಾಮ: ಪಡು ಸ.ನಂ: 37/7 ಉದ್ದೇಶ: ಪಾಸ್ತವ್ಯದ ನಿರ್ಮಾಣ (ನಲ ಅಂತಸ್ತು)	ಸಮುದ್ರದ ಭರತರೇಖೆಯಿಂದ ದೂರ: 52ಮೀ ಕಟ್ಟಡದ ವಿಸ್ತೀರ್ಣ: 39 ಚ.ಮೀ	ಮನೆ	ಸದ್ರಿ ಸ್ಥಳದಿಂದ ಸಮುದ್ರದ ಕಡೆಗೆ ಅಧಿಕೃತ ಕಟ್ಟಡ ಇರುವ ಬಗ್ಗೆ 1989- 90ನೇ ಸಾಲಿನ ಕರ ನಿರ್ದರಣಾ ತಪ್ಪಿಯ ಪ್ರಕಾರ ಪರಿಗಣಿಸಬಹುದಾಗಿದ್ದು ಕರಾವಳಿನಿಯಂತ್ರಣ ವಲಯ ಅಧಿಸೂಚನೆ 2011ರ ಪ್ಯಾರಾ 8 II CRZ-II(i) ಮತ್ತು (ii)ರಂತೆ ಅವಕಾಶವಿರುತ್ತದೆ.	ಪ್ರಾದೇಶಿಕ (ಪರಿಸರ) ಬಾಡು ರವರು ಶಿಫಾರಸ್ಸಿನನ್ವಯ ಸಿಆರ್‌ಬಿ ತಾತ್ಕಾಲಿಕ ನಿರಾಕ್ಷೇಪಣಾ ನೀಡಿರುವುದಕ್ಕೆ ಅನುಮೋದನೆಯನ್ನು ನೀಡಲು ನಿರೀಕ್ಷಿಸಲಾಯಿತು.

2) CRZ-IIIರ ಪ್ರವೇಶದಲ್ಲಿ ಪಾಸ್ತವ್ಯದ ಕಟ್ಟಡ ಮನರ್ ನಿರ್ಮಾಣ:- (ಸಮುದ್ರದ ಉಚ್ಚರೇಖೆಯಿಂದ 0ಮೀ-200ಮೀ ಮತ್ತು ನದಿಯ ಉಚ್ಚರೇಖೆಯಿಂದ 0ಮೀ-100ಮೀ ಪ್ರವೇಶದಲ್ಲಿ)

ಕ್ರಮ ಸಂ.	ಅರ್ಜಿದಾರರ ಹೆಸರು	ವಿವರ	ಪರಿಷ್ಕರಣೆ	ನಿರ್ಣಯ	
1	2	ಶ್ರೀ ನಾರಾಯಣ ಖಾರ್ವಿ ಬಿನ್ ಕನ್ಯ ಗ್ರಾಮ:ಉಪ್ಪಂದ ಸ.ನಂ:118/2ಬಿ ಉದ್ದೇಶ: ಪಾಸ್ತವ್ಯದ ಮನೆ ನಿರ್ಮಾಣ (ಈಗಾಗಲೇ ಇರುವ ನಲ ಅಂತಸ್ತಿನ ಮನೆಯನ್ನು ಮನರ್ ನಿರ್ಮಿಸಲು)	3 ಸಮುದ್ರದ ಭರತರೇಖೆಯಿಂದ ದೂರ: 80ಮೀ ಕ್ರೀಶನ ಭರತರೇಖೆಯಿಂದ ದೂರ: 18ಮೀ ಹಳ್ಳಿ ವಿಸ್ತೀರ್ಣ:620ಚ.ಅಡಿ	4 ಉಪ್ಪಂದ ಗ್ರಾಮ ಪಂಚಾಯತ್ ಇವರ ಪತ್ರ ಸಂಖ್ಯೆ: ಉ.ಗ್ರಾ.ಪಂ./2017-18 ದಿನಾಂಕ: 31.07.2017ರಲ್ಲಿ ಕಟ್ಟಡ ವಿಸ್ತೀರ್ಣದ ದೃಢೀಕರಣ ನೀಡಿರುತ್ತಾರೆ ಹಾಗೂ 1984-85ನೇ ಸಾಲಿನ ಡಿಮ್ಯಾಂಡ್ ರಿಜಿಸ್ಟರ್ ಪ್ರಕಾರ ಅಧಿಕೃತ ಕಟ್ಟಡವೆಂದು ಪರಿಗಣಿಸಿ, ಕರಾವಳಿನಿಯಂತ್ರಣ ವಲಯ ಅಧಿಸೂಚನೆ 2011ರ ಪ್ಯಾರಾ 8 III CRZ-III A (ii)ರಂತೆ ಅವಕಾಶವಿರುತ್ತದೆ.	ಪ್ರಾದೇಶಿಕ (ಪರಿಸರ) ಬಾಡು ರವರು ಶಿಫಾರಸ್ಸಿನನ್ವಯ ಸಿಆರ್‌ಬಿ ತಾತ್ಕಾಲಿಕ ನಿರಾಕ್ಷೇಪಣಾ ನೀಡಿರುವುದಕ್ಕೆ ಅನುಮೋದನೆಯನ್ನು ನೀಡಲು ನಿರೀಕ್ಷಿಸಲಾಯಿತು.
16	108 ಸಿಆರ್‌ಬಿ 2019	ಶ್ರೀ ಮಂಜ ಬಿನ್ ದುರ್ಗ ಖಾರ್ವಿ	ಸಮುದ್ರದ ಭರತರೇಖೆಯಿಂದ	112	ಪ್ರಾದೇಶಿಕ ಬಾಡು ರವರು ಶಿಫಾರಸ್ಸಿನನ್ವಯ ಸಿಆರ್‌ಬಿ ತಾತ್ಕಾಲಿಕ ನೀಡಿರುವುದಕ್ಕೆ ಅನುಮೋದನೆಯನ್ನು ನೀಡಲು ನಿರೀಕ್ಷಿಸಲಾಯಿತು.

<p>18</p>	<p>ಅಪಜೀ ಸಿಆರ್‌ಝಡ್ 2019</p>	<p>ಗ್ರಾಮ: ಉಪ್ಪುಂದ ಸ.ನಂ: 1/11ಪಿ6 ಉದ್ದೇಶ: ವಾಸ್ತವ್ಯದ ಮನೆ ನಿರ್ಮಾಣ (ಈಗಾಗಲೇ ಇರುವ ನೆಲ ಅಂತಸ್ತಿನ ಮನೆಯನ್ನು ಮುನರ್ ನಿರ್ಮಿಸಲು)</p>	<p>ದೂರ: 140ಮೀ ಹಳೆ ಕಟ್ಟಡದ ವಿಸ್ತೀರ್ಣ: 500 ಚ.ಅಡಿ</p>	<p>1988-89ನೇ ಸಾಲಿನ ಡಿಪ್ಯಾಂಡ್ ರಿಜಿಸ್ಟರ್ ಅಧಿಕೃತ ಕಟ್ಟಡವೆಂದು ಕರಾವಳಿನಿಯಂತ್ರಣ 2011ರ ಪ್ಯಾರಾ 8 III CRZ-III A (ii)ರಂತೆ ಅವಕಾಶವಿರುತ್ತದೆ.</p>	<p>(ಹರಿಸರ) ಉಡುಪಿ DCZMC ತಾತ್ಕಾಲಿಕ ನಿರಾಕ್ಷೇಪಣಾ ನೀಡಿರುವುದಕ್ಕೆ ಪತ್ರವನ್ನು ಅನುಮೋದನೆಯನ್ನು ನೀಡಲು ನಿರ್ಣಯಿಸಲಾಯಿತು.</p>
<p>18</p>	<p>ಅಪಜೀ ಸಿಆರ್‌ಝಡ್ 2019</p>	<p>ಶ್ರೀಮತಿ ಸೀತಾ ಗಾಣೆಗ ಸಾಗಪ್ಪ ಗಾಣೆಗ ಗ್ರಾಮ:ಉಪ್ಪುಂದ ಸ.ನಂ:100/1ಸಿಪಿ37 ಉದ್ದೇಶ: ವಾಸ್ತವ್ಯದ ಮನೆ ನಿರ್ಮಾಣ (ಈಗಾಗಲೇ ಇರುವ ನೆಲ ಅಂತಸ್ತಿನ ಮನೆಯನ್ನು ಮುನರ್ ನಿರ್ಮಿಸಲು)</p>	<p>ಸಮುದ್ರದ ಭರತರೇಖೆಯಿಂದ ದೂರ: 38ಮೀ ಹಳೆ ಕಟ್ಟಡದ ವಿಸ್ತೀರ್ಣ:500 ಚ.ಅಡಿ</p>	<p>ಉಪ್ಪುಂದ ಗ್ರಾಮ ಪಂಚಾಯತ್ ಇವರ ಪತ್ರ ಸಂಖ್ಯೆ: ಗ್ರಾ.ಪಂ.ಉ/2018-19 ದಿನಾಂಕ: 21.07.2018ರಲ್ಲಿ ಕಟ್ಟಡ ವಿಸ್ತೀರ್ಣದ ದೃಢೀಕರಣ ನೀಡಿರುತ್ತಾರೆ ರಾಗೂ 1988-89ನೇ ಸಾಲಿನ ಡಿಪ್ಯಾಂಡ್ ರಿಜಿಸ್ಟರ್ ಪ್ರಕಾರ ಅಧಿಕೃತ ಕಟ್ಟಡವೆಂದು ಪರಿಗಣಿಸಿ, ಕರಾವಳಿನಿಯಂತ್ರಣ ಪಲಯ ಅಧಿಸೂಚನೆ 2011ರ ಪ್ಯಾರಾ 8 III CRZ-III A (ii)ರಂತೆ ಅವಕಾಶವಿರುತ್ತದೆ.</p>	<p>ಪ್ರಾದೇಶಿಕ ನಿರ್ದೇಶಕರು (ಹರಿಸರ) ಉಡುಪಿ DCZMC ತಾತ್ಕಾಲಿಕ ನಿರಾಕ್ಷೇಪಣಾ ನೀಡಿರುವುದಕ್ಕೆ ಪತ್ರವನ್ನು ಅನುಮೋದನೆಯನ್ನು ನೀಡಲು ನಿರ್ಣಯಿಸಲಾಯಿತು.</p>
<p>19</p>	<p>ಅಪಜೀ ಸಿಆರ್‌ಝಡ್ 2019</p>	<p>ಶ್ರೀಮತಿ ನಾಗಮ್ಮ ಕೋಂ ದಿ. ರಾಮ ಖಾರ್ವಿ ಗ್ರಾಮ: ಉಪ್ಪುಂದ ಸ.ನಂ: 2/10 ಉದ್ದೇಶ: ವಾಸ್ತವ್ಯದ ಮನೆ ನಿರ್ಮಾಣ (ಈಗಾಗಲೇ ಇರುವ ನೆಲ ಅಂತಸ್ತಿನ ಮನೆಯನ್ನು ಮುನರ್ ನಿರ್ಮಿಸಲು)</p>	<p>ಸಮುದ್ರದ ಭರತರೇಖೆಯಿಂದ ದೂರ: 147ಮೀ ಹಳೆ ಕಟ್ಟಡದ ವಿಸ್ತೀರ್ಣ:500 ಚ.ಅಡಿ</p>	<p>ಉಪ್ಪುಂದ ಗ್ರಾಮ ಪಂಚಾಯತ್ ಇವರು ನೀಡಿರುವ ಕಟ್ಟಡ ವಿಸ್ತೀರ್ಣದ ದೃಢೀಕರಣ ಮತ್ತು 1989-90ನೇ ಸಾಲಿನ ಡಿಪ್ಯಾಂಡ್ ರಿಜಿಸ್ಟರ್ ಪ್ರಕಾರ ಅಧಿಕೃತ ಕಟ್ಟಡವೆಂದು ಪರಿಗಣಿಸಿ, ಕರಾವಳಿನಿಯಂತ್ರಣ ಪಲಯ ಅಧಿಸೂಚನೆ 2011ರ ಪ್ಯಾರಾ 8 III CRZ-III A (ii)ರಂತೆ ಅವಕಾಶವಿರುತ್ತದೆ.</p>	<p>ಪ್ರಾದೇಶಿಕ ನಿರ್ದೇಶಕರು (ಹರಿಸರ) ಉಡುಪಿ DCZMC ತಾತ್ಕಾಲಿಕ ನಿರಾಕ್ಷೇಪಣಾ ನೀಡಿರುವುದಕ್ಕೆ ಪತ್ರವನ್ನು ಅನುಮೋದನೆಯನ್ನು ನೀಡಲು ನಿರ್ಣಯಿಸಲಾಯಿತು.</p>

20	ಅಪಜೀ ಸಿಆರ್‌ಝಡ್ 2019	ಶ್ರೀ ಹೊನ್ನೆ ಸುಬ್ಬ ಬಿನ್ ಹೊನ್ನೆ ಮಾಚ ಗ್ರಾಮ: ಉಪ್ಪಂದ ಸ.ನಂ: 90/7&2 ಉದ್ದೇಶ: ವಾಸ್ತವ್ಯದ ಮನೆ ವಿಮರ್ಶಣ (ಈಗಾಗಲೇ ಇರುವ ನೆಲ ಅಂತಸ್ತಿನ ಮನೆಯನ್ನು ಮುಸರ್ ನಿರ್ಮಿಸಲು)	ಸಮುದ್ರದ ಭರತರೇಖೆಯಿಂದ ದೂರ:155ಮೀ ಹಳೆ ಕಟ್ಟಡದ ವಿಸ್ತೀರ್ಣ:500 ಚ.ಅಡಿ	ಉಪ್ಪಂದ ಗ್ರಾಮ ಪಂಚಾಯತ್ ಇವರು ನೀಡಿರುವ ಕಟ್ಟಡ ವಿಸ್ತೀರ್ಣದ ದೃಢೀಕರಣ ಮತ್ತು 1988-89ನೇ ಸಾಲಿನ ಡಿಮ್ಯಾಂಡ್ ರಿಜಿಸ್ಟರ್ ಪ್ರಕಾರ ಅಧಿಕೃತ ಕಟ್ಟಡವೆಂದು ಪರಿಗಣಿಸಿ, ಕರಾವಳಿನಿಯಂತ್ರಣ ವಲಯ ಅಧಿಸೂಚನೆ 2011ರ ಪ್ಯಾರಾ 8 III CRZ-III A (ii)ರಂತೆ ಅವಕಾಶವಿರುತ್ತದೆ.	ಪ್ರಾದೇಶಿಕ (ಪರಿಸರ) DCZMC ತಾತ್ಕಾಲಿಕ ನಿರಾಕೃಷಣಾ ನೀಡಿರುವುದಕ್ಕೆ ಅನುಮೋದನೆಯನ್ನು ನೀಡಲು ನಿರ್ಣಯಿಸಲಾಯಿತು.
21	ಅಪಜೀ ಸಿಆರ್‌ಝಡ್ 2019	ಶ್ರೀ ಭದ್ರ ಬಿನ್ ಡಿ. ಕುಪ್ಪೆ ಖಾರ್ವಿ ಗ್ರಾಮ: ಪಡುವರಿ ಸ.ನಂ: 23/2&1 ಉದ್ದೇಶ: ವಾಸ್ತವ್ಯದ ಮನೆ ವಿಮರ್ಶಣ (ಈಗಾಗಲೇ ಇರುವ ನೆಲ ಅಂತಸ್ತಿನ ಮನೆಯನ್ನು ಮುಸರ್ ನಿರ್ಮಿಸಲು)	ಸಮುದ್ರದ ಭರತರೇಖೆಯಿಂದ ದೂರ:80ಮೀ ಹಳೆ ಕಟ್ಟಡದ ವಿಸ್ತೀರ್ಣ:600 ಚ.ಅಡಿ	ಪಡುವರಿ ಗ್ರಾಮ ಪಂಚಾಯತ್ ಇವರು ನೀಡಿರುವ ಕಟ್ಟಡದ ವಿಸ್ತೀರ್ಣದ ದೃಢೀಕರಣ, ಮನೆ ಸಂಖ್ಯೆ ವ್ಯತ್ಯಾಸದ ದೃಢೀಕರಣ ಮತ್ತು 1989-90ನೇ ಸಾಲಿನ ಮನೆ/ಸ್ಥಳ ತೆರಿಗೆ ವಿಧಿಸುವ ಪಟ್ಟಿ ಪ್ರಕಾರ ಅಧಿಕೃತ ಕಟ್ಟಡವೆಂದು ಪರಿಗಣಿಸಿ, ಕರಾವಳಿನಿಯಂತ್ರಣ ವಲಯ ಅಧಿಸೂಚನೆ 2011ರ ಪ್ಯಾರಾ 8 III CRZ-III A (ii)ರಂತೆ ಅವಕಾಶವಿರುತ್ತದೆ.	ಪ್ರಾದೇಶಿಕ (ಪರಿಸರ) DCZMC ತಾತ್ಕಾಲಿಕ ನಿರಾಕೃಷಣಾ ನೀಡಿರುವುದಕ್ಕೆ ಅನುಮೋದನೆಯನ್ನು ನೀಡಲು ನಿರ್ಣಯಿಸಲಾಯಿತು.
22	ಅಪಜೀ ಸಿಆರ್‌ಝಡ್ 2019	ಶ್ರೀ ಅಶೋಕ್ ರಾಜ್ ಬಿನ್ ಗಣಪತಿ ರಾಜ್ ಗ್ರಾಮ:ಉಪ್ಪಂದ ಸ.ನಂ: 129/29 ಉದ್ದೇಶ: ವಾಸ್ತವ್ಯದ ಮನೆ ವಿಮರ್ಶಣ (ಈಗಾಗಲೇ ಇರುವ ನೆಲ ಅಂತಸ್ತಿನ ಮನೆಯನ್ನು ಮುಸರ್ ನಿರ್ಮಿಸಲು)	ನದಿಯ ಭರತರೇಖೆಯಿಂದ ದೂರ:56ಮೀ ಹಳೆ ಕಟ್ಟಡದ ವಿಸ್ತೀರ್ಣ: 800 ಚ.ಅಡಿ	ಉಪ್ಪಂದ ಗ್ರಾಮ ಪಂಚಾಯತ್ ಇವರ ಪತ್ರ ಸಂಖ್ಯೆ: ಉ.ಗ್ರಾ.ಪಂ.ಪ.ಸಂ.97/18-19 ದಿನಾಂಕ: 19.07.2018ರಲ್ಲಿ ಮನೆ ಸಂಖ್ಯೆ ವ್ಯತ್ಯಾಸದ ದೃಢೀಕರಣ ಮತ್ತು ಕಟ್ಟಡ ವಿಸ್ತೀರ್ಣದ ದೃಢೀಕರಣ ನೀಡಿರುತ್ತಾರೆ ಮತ್ತು 1985-86ನೇ ಸಾಲಿನ ಕರನಿರ್ಧಾರಣಾ ತಟ್ಟೆ ಪ್ರಕಾರ ಅಧಿಕೃತ ಕಟ್ಟಡವೆಂದು ಪರಿಗಣಿಸಿ, ಕರಾವಳಿನಿಯಂತ್ರಣ ವಲಯ ಅಧಿಸೂಚನೆ 2011ರ ಪ್ಯಾರಾ 8 III CRZ-III A (ii)ರಂತೆ ಅವಕಾಶವಿರುತ್ತದೆ.	ಪ್ರಾದೇಶಿಕ (ಪರಿಸರ) DCZMC ತಾತ್ಕಾಲಿಕ ನಿರಾಕೃಷಣಾ ನೀಡಿರುವುದಕ್ಕೆ ಅನುಮೋದನೆಯನ್ನು ನೀಡಲು ನಿರ್ಣಯಿಸಲಾಯಿತು.
23	ಅಪಜೀ ಸಿಆರ್‌ಝಡ್ 2019	ಶ್ರೀ ನಾಗರಾಜ ಖಾರ್ವಿ ಬಿನ್ ಡಿ. ಬಿಕ್ಕಾ ಖಾರ್ವಿ ಗ್ರಾಮ:ಗಂಗೋಳಿ ಸ.ನಂ:69/1&1	ನದಿಯ ಭರತರೇಖೆಯಿಂದ ದೂರ:39ಮೀ ಹಳೆ ಕಟ್ಟಡದ ವಿಸ್ತೀರ್ಣ:56 ಚ.ಮೀ	ಗಂಗೋಳಿ ಗ್ರಾಮ ಪಂಚಾಯತ್ ಇವರ ಪತ್ರ ಸಂಖ್ಯೆ: ಪ.ಸಂ.ಗಂ.ಗ್ರಾ.ಪಂ./18-19 ದಿನಾಂಕ: 09/10/2018ರಲ್ಲಿ ಮನೆ ಸಂಖ್ಯೆ ವ್ಯತ್ಯಾಸದ ದೃಢೀಕರಣ ಮತ್ತು ಪತ್ರ	ಪ್ರಾದೇಶಿಕ (ಪರಿಸರ) DCZMC ತಾತ್ಕಾಲಿಕ ನಿರಾಕೃಷಣಾ ನೀಡಿರುವುದಕ್ಕೆ ಅನುಮೋದನೆಯನ್ನು ನೀಡಲು ನಿರ್ಣಯಿಸಲಾಯಿತು.

		<p>ಉದ್ದೇಶ: ವಾಸ್ತವ್ಯದ ನಿರ್ಮಾಣ (ಕುಗಾಣಲೇ ಇರುವ ನೆಲ ಅಂತಸ್ತಿನ ಮನೆಯನ್ನು ಮುಸರ್ ನಿರ್ಮಿಸಲು)</p>	<p>ಸಂಖ್ಯೆ: ಪ.ಸಂ.ನಂ.ಗ್ರಾ.ಪಂ./18-19 ದಿನಾಂಕ: 09/10/2018ರಲ್ಲಿ ವಿನ್ಯಾಸ ದೃಢೀಕರಣ ಮತ್ತು 1988-89ನೇ ಸಾಲಿನ ತಪ್ಪು ಪ್ರಕಾರ ಪರಿಗಣಿಸಿ, ಅಧಿಸೂಚನೆ CRZ-III A (ii)ರಂತೆ</p>	<p>ನಿರಾಕ್ಷೇಪಣಾ ನೀಡಿರುವುದಕ್ಕೆ ಅನುಮೋದನೆಯನ್ನು ನೀಡಲು ನಿರ್ಣಯಿಸಲಾಯಿತು.</p>
--	--	---	--	--

### 3) CRZ-IIIರ ಪ್ರದೇಶದಲ್ಲಿ ವಾಸ್ತವ್ಯದ ಕಟ್ಟಡ ನಿರ್ಮಾಣ ಮತ್ತು ಮುಸರ್ ನಿರ್ಮಾಣ (ಸಮುದ್ರದ ಭರತರೇಖೆಯಿಂದ 200-500ಮೀ ಪ್ರದೇಶದಲ್ಲಿ):-

ಕ್ರಮ ಸಂ.	ಅರ್ಜಿದಾರರ ಹೆಸರು	ವಿವರ	ಪರಾ	ನಿರ್ಣಯ
1				
24	ಅಪಜೀ ಸಿಆರ್‌ಝಾಡ್ 2019	<p>ಶ್ರೀಮತಿ ರಾಧು ಮರಕಾಲ್ತಿ ಬಿನ್ ಚಂದು ಮರಕಾಲ್ತಿ ಗ್ರಾಮ: ಮಣೂರು ಸ.ನಂ: 305/1&amp;2 ಉದ್ದೇಶ: ವಾಸ್ತವ್ಯದ ನಿರ್ಮಾಣ (ನೆಲ ಅಂತಸ್ತು) ಮನೆ</p>	<p>3 ಕರಾವಳಿ ನಿಯಂತ್ರಣ ವಲಯ ಅಧಿಸೂಚನೆ 2011ರ ಪ್ಯಾರಾ 8 III CRZ-III B (vii)ರ ಪ್ರಕಾರ ಅವಕಾಶವಿರುತ್ತದೆ.</p>	<p>5 ಪ್ರಾದೇಶಿಕ (ಪರಿಸರ) DCZMC ತಾತ್ಕಾಲಿಕ ನಿರಾಕ್ಷೇಪಣಾ ನೀಡಿರುವುದಕ್ಕೆ ಅನುಮೋದನೆಯನ್ನು ನೀಡಲು ನಿರ್ಣಯಿಸಲಾಯಿತು.</p>
25	ಅಪಜೀ ಸಿಆರ್‌ಝಾಡ್ 2019	<p>ಶ್ರೀ ಯೋಗೇಂದ್ರ ಶೆಟ್ಟಿ ಬಿನ್ ಆನಂದ ಶೆಟ್ಟಿ ಗ್ರಾಮ:ಮಣೂರು ಸ.ನಂ:13/38 ಉದ್ದೇಶ: ವಾಸ್ತವ್ಯದ ನಿರ್ಮಾಣ (ನೆಲ ಅಂತಸ್ತು) ಮನೆ</p>	<p>3 ಸಮುದ್ರದ ಭರತರೇಖೆಯಿಂದ ದೂರ: 376ಮೀ ಕಟ್ಟಡದ ವಿಸ್ತೀರ್ಣ:948.5 ಚ.ಅಡಿ</p>	<p>5 ಪ್ರಾದೇಶಿಕ (ಪರಿಸರ) DCZMC ತಾತ್ಕಾಲಿಕ ನಿರಾಕ್ಷೇಪಣಾ ನೀಡಿರುವುದಕ್ಕೆ ಅನುಮೋದನೆಯನ್ನು ನೀಡಲು ನಿರ್ಣಯಿಸಲಾಯಿತು.</p>
26	ಅಪಜೀ ಸಿಆರ್‌ಝಾಡ್ 2019	<p>ಶ್ರೀ ಕೆ. ಹುಸೇನ್ ಬಿನ್ ಅಬೂಬಕ್ರ್ ಗ್ರಾಮ:ಕೋಟಿತಟ್ಟು ಸ.ನಂ:218/25</p>	<p>3 ಸಮುದ್ರದ ಭರತರೇಖೆಯಿಂದ ದೂರ: 232ಮೀ ಕಟ್ಟಡದ ವಿಸ್ತೀರ್ಣ: 948.5 ಚ.ಅಡಿ</p>	<p>5 ಪ್ರಾದೇಶಿಕ (ಪರಿಸರ) DCZMC ತಾತ್ಕಾಲಿಕ ನಿರಾಕ್ಷೇಪಣಾ ನೀಡಿರುವುದಕ್ಕೆ ಅನುಮೋದನೆಯನ್ನು ನೀಡಲು ನಿರ್ಣಯಿಸಲಾಯಿತು.</p>




27	ಅಪೇಜೀ ಸಿಆರ್‌ಝಡ್ 2019	138	ಅಪೇಜೀ ಸಿಆರ್‌ಝಡ್ 2019	ಉದ್ದೇಶ: ಪಾಸ್‌ವೃದ್ಧ ನಿರ್ಮಾಣ (ನಲ ಅಂತಸ್ತು)	ಮನೆ ಶ್ರೀ ಗೋಪಾಲ ಯಾನೆ ಬೇಖರ ಕಾಂಚನ್ ಬಿನ್ ಕಾಡ್ಯ ಕಾಂಚನ್ ಗ್ರಾಮ:ಕೋಟತಟ್ಟು ಸ.ನಂ:216/11 ಉದ್ದೇಶ: ಪಾಸ್‌ವೃದ್ಧ ನಿರ್ಮಾಣ (ನಲ ಅಂತಸ್ತು)	ಸಮುದ್ರದ ಭರತರೇಖೆಯಿಂದ ದೂರ: 419ಮೀ ಕಟ್ಟಡದ ವಿಸ್ತೀರ್ಣ: 948.5 ಚ.ಅಡಿ	ಕರಾವಳಿ ನಿಯಂತ್ರಣ ಪಲಯ ಅಧಿಸೂಚನೆ 2011ರ ಪ್ಯಾರಾ 8 III CRZ-III B (vii)ರ ಪ್ರಕಾರ ಅವಕಾಶವಿರುತ್ತದೆ.	ತಾತ್ಕಾಲಿಕ ನಿರಾಕ್ಷೇಪಣಾ ನೀಡಿರುವುದಕ್ಕೆ ಅನುಮೋದನೆಯನ್ನು ನೀಡಲು ನಿರ್ಣಯಿಸಲಾಯಿತು.	ಸಿಆರ್‌ಝಡ್ ಪತ್ರವನ್ನು ಘಟನೋತ್ತರ ನೀಡಲು ನಿರ್ಣಯಿಸಲಾಯಿತು.
28	ಅಪೇಜೀ ಸಿಆರ್‌ಝಡ್ 2019	139	ಅಪೇಜೀ ಸಿಆರ್‌ಝಡ್ 2019	ಶ್ರೀಮತಿ ಮಮತಾ ಕೋಂ ಕೃಷ್ಣ ಶ್ರೀಯಾನ್ ಗ್ರಾಮ:ತಕ್ಕಟ್ಟು ಸ.ನಂ:155/2ಎ1 ಉದ್ದೇಶ: ಪಾಸ್‌ವೃದ್ಧ ನಿರ್ಮಾಣ (ನಲ ಅಂತಸ್ತು)	ಮನೆ ಶ್ರೀಮತಿ ಮಮತಾ ಕೋಂ ಕೃಷ್ಣ ಶ್ರೀಯಾನ್ ಗ್ರಾಮ:ತಕ್ಕಟ್ಟು ಸ.ನಂ:155/2ಎ1 ಉದ್ದೇಶ: ಪಾಸ್‌ವೃದ್ಧ ನಿರ್ಮಾಣ (ನಲ ಅಂತಸ್ತು)	ಸಮುದ್ರದ ಭರತರೇಖೆಯಿಂದ ದೂರ: 408ಮೀ ಕಟ್ಟಡದ ವಿಸ್ತೀರ್ಣ: 556 ಚ.ಅಡಿ	ಕರಾವಳಿ ನಿಯಂತ್ರಣ ಪಲಯ ಅಧಿಸೂಚನೆ 2011ರ ಪ್ಯಾರಾ 8 III CRZ-III B (vii)ರ ಪ್ರಕಾರ ಅವಕಾಶವಿರುತ್ತದೆ.	ತಾತ್ಕಾಲಿಕ ನಿರಾಕ್ಷೇಪಣಾ ನೀಡಿರುವುದಕ್ಕೆ ಅನುಮೋದನೆಯನ್ನು ನೀಡಲು ನಿರ್ಣಯಿಸಲಾಯಿತು.	ನಿರ್ದೇಶಕರು ಉಡುಪಿ ರವರು ಶಿಫಾರಸ್ಸಿನನ್ವಯ ಸಿಆರ್‌ಝಡ್ ಪತ್ರವನ್ನು ಘಟನೋತ್ತರ ನೀಡಲು ನಿರ್ಣಯಿಸಲಾಯಿತು.
29	ಅಪೇಜೀ ಸಿಆರ್‌ಝಡ್ 2019	140	ಅಪೇಜೀ ಸಿಆರ್‌ಝಡ್ 2019	ಶ್ರೀ ರಾಘವೇಂದ್ರ ಬಿನ್ ಆನಂದ ಮರಕಾಲ ಗ್ರಾಮ:ಬೀಜಾಡಿ ಸ.ನಂ:302/8 ಉದ್ದೇಶ: ಪಾಸ್‌ವೃದ್ಧ ನಿರ್ಮಾಣ (ನಲ ಅಂತಸ್ತು)	ಮನೆ ಶ್ರೀ ರಾಘವೇಂದ್ರ ಬಿನ್ ಆನಂದ ಮರಕಾಲ ಗ್ರಾಮ:ಬೀಜಾಡಿ ಸ.ನಂ:302/8 ಉದ್ದೇಶ: ಪಾಸ್‌ವೃದ್ಧ ನಿರ್ಮಾಣ (ನಲ ಅಂತಸ್ತು)	ಸಮುದ್ರದ ಭರತರೇಖೆಯಿಂದ ದೂರ: 466ಮೀ ಕಟ್ಟಡದ ವಿಸ್ತೀರ್ಣ: 1120 ಚ.ಅಡಿ	ಕರಾವಳಿ ನಿಯಂತ್ರಣ ಪಲಯ ಅಧಿಸೂಚನೆ 2011ರ ಪ್ಯಾರಾ 8 III CRZ-III B (vii)ರ ಪ್ರಕಾರ ಅವಕಾಶವಿರುತ್ತದೆ.	ತಾತ್ಕಾಲಿಕ ನಿರಾಕ್ಷೇಪಣಾ ನೀಡಿರುವುದಕ್ಕೆ ಅನುಮೋದನೆಯನ್ನು ನೀಡಲು ನಿರ್ಣಯಿಸಲಾಯಿತು.	ನಿರ್ದೇಶಕರು ಉಡುಪಿ ರವರು ಶಿಫಾರಸ್ಸಿನನ್ವಯ ಸಿಆರ್‌ಝಡ್ ಪತ್ರವನ್ನು ಘಟನೋತ್ತರ ನೀಡಲು ನಿರ್ಣಯಿಸಲಾಯಿತು.
30	ಅಪೇಜೀ ಸಿಆರ್‌ಝಡ್ 2019	143	ಅಪೇಜೀ ಸಿಆರ್‌ಝಡ್ 2019	ಶ್ರೀಮತಿ ಲೋಲಿತಾ ಡಿ ಕೋಂ ರೋಹಿದಾಸ್ ಮರಾಡಿ ಗ್ರಾಮ:ಬೀಜಾಡಿ	ಮಲ್ಲೋ ಶ್ರೀಮತಿ ಲೋಲಿತಾ ಡಿ ಕೋಂ ರೋಹಿದಾಸ್ ಮರಾಡಿ ಗ್ರಾಮ:ಬೀಜಾಡಿ	ಸಮುದ್ರದ ಭರತರೇಖೆಯಿಂದ ದೂರ: 254ಮೀ ಕಟ್ಟಡದ ವಿಸ್ತೀರ್ಣ: 1547.79	ಕರಾವಳಿ ನಿಯಂತ್ರಣ ಪಲಯ ಅಧಿಸೂಚನೆ 2011ರ ಪ್ಯಾರಾ 8 III CRZ-III B (vii)ರ ಪ್ರಕಾರ ಅವಕಾಶವಿರುತ್ತದೆ.	ತಾತ್ಕಾಲಿಕ ನಿರಾಕ್ಷೇಪಣಾ ನೀಡಿರುವುದಕ್ಕೆ ಅನುಮೋದನೆಯನ್ನು ನೀಡಲು ನಿರ್ಣಯಿಸಲಾಯಿತು.	ನಿರ್ದೇಶಕರು ಉಡುಪಿ ರವರು ಶಿಫಾರಸ್ಸಿನನ್ವಯ ಸಿಆರ್‌ಝಡ್ ಪತ್ರವನ್ನು ಘಟನೋತ್ತರ ನೀಡಲು ನಿರ್ಣಯಿಸಲಾಯಿತು.

31	ಅಪಜೀ ಸಿಆರ್‌ಝಡ್ 2019	144	ಸ.ನಂ:119/37 ವಾಸ್ತವ್ಯದ ಮನೆ ನಿರ್ಮಾಣ (ನಲ ಅಂತಸ್ತು) ಶ್ರೀ ಕೆ. ಅಬ್ದುಲ್ ರೆಹಿಮಾನ್ ಬಿನ್ ಅಬೂಬಕ್ರರ್ ಗ್ರಾಮ:ಕೋಟಿತಟ್ಟು ಸ.ನಂ:218/24 ಉದ್ದೇಶ: ವಾಸ್ತವ್ಯದ ನಿರ್ಮಾಣ (ನಲ ಅಂತಸ್ತು)	ಚ.ಅಡಿ ಸಮುದ್ರದ ಭರತರೇಖೆಯಿಂದ ದೂರ: 236ಮೀ ಕಟ್ಟಡದ ವಿಸ್ತೀರ್ಣ: 948.5 ಚ.ಅಡಿ	ಕರಾವಳಿ ನಿಯಂತ್ರಣ ವಲಯ ಅಧಿಸೂಚನೆ 2011ರ ಪ್ಯಾರಾ 8 III CRZ-III B (vii)ರ ಪ್ರಕಾರ ಅವಕಾಶವಿರುತ್ತದೆ.	ಪ್ರಾದೇಶಿಕ (ಪರಿಸರ) DCZMC ತಾತ್ಕಾಲಿಕ ನಿರಾಕ್ಷೇಪಣಾ ನೀಡಿರುವುದಕ್ಕೆ ಘಟನೋತ್ತರ ಅನುಮೋದನೆಯನ್ನು ನೀಡಲು ನಿರ್ಣಯಿಸಲಾಯಿತು.	ತಾತ್ಕಾಲಿಕ ನಿರಾಕ್ಷೇಪಣಾ ನೀಡಿರುವುದಕ್ಕೆ ಘಟನೋತ್ತರ ಅನುಮೋದನೆಯನ್ನು ನೀಡಲು ನಿರ್ಣಯಿಸಲಾಯಿತು.
32	ಅಪಜೀ ಸಿಆರ್‌ಝಡ್ 2019	145	ಶ್ರೀಮತಿ ಪದ್ಮಾವತಿ ಕೋಂ ರಾಜು ಕೋಟ್ಯಾನ್ ಗ್ರಾಮ: ಹೆಣಮಾರಿ ಸ.ನಂ: 206/2ಬಿ1 ಉದ್ದೇಶ: ವಾಸ್ತವ್ಯದ ನಿರ್ಮಾಣ (ನಲ ಅಂತಸ್ತು)	ಸಮುದ್ರದ ಭರತರೇಖೆಯಿಂದ ದೂರ: 244ಮೀ ಕಟ್ಟಡದ ವಿಸ್ತೀರ್ಣ: 557.75 ಚ.ಅಡಿ	ಕರಾವಳಿ ನಿಯಂತ್ರಣ ವಲಯ ಅಧಿಸೂಚನೆ 2011ರ ಪ್ಯಾರಾ 8 III CRZ-III B (vii)ರ ಪ್ರಕಾರ ಅವಕಾಶವಿರುತ್ತದೆ.	ಪ್ರಾದೇಶಿಕ (ಪರಿಸರ) DCZMC ತಾತ್ಕಾಲಿಕ ನಿರಾಕ್ಷೇಪಣಾ ನೀಡಿರುವುದಕ್ಕೆ ಘಟನೋತ್ತರ ಅನುಮೋದನೆಯನ್ನು ನೀಡಲು ನಿರ್ಣಯಿಸಲಾಯಿತು.	ಪ್ರಾದೇಶಿಕ (ಪರಿಸರ) DCZMC ತಾತ್ಕಾಲಿಕ ನಿರಾಕ್ಷೇಪಣಾ ನೀಡಿರುವುದಕ್ಕೆ ಘಟನೋತ್ತರ ಅನುಮೋದನೆಯನ್ನು ನೀಡಲು ನಿರ್ಣಯಿಸಲಾಯಿತು.
33	ಅಪಜೀ ಸಿಆರ್‌ಝಡ್ 2019	146	ಶ್ರೀಮತಿ ಸುನಂದ ಅಮೀನ್ ಕೋಂ ಗೋವಿಂದ ಗ್ರಾಮ: ಹೆಣಮಾರಿ ಸ.ನಂ: 206/2ಬಿ1 ಉದ್ದೇಶ: ವಾಸ್ತವ್ಯದ ನಿರ್ಮಾಣ (ನಲ ಅಂತಸ್ತು)	ಸಮುದ್ರದ ಭರತರೇಖೆಯಿಂದ ದೂರ: 236ಮೀ ಕಟ್ಟಡದ ವಿಸ್ತೀರ್ಣ: 557.75 ಚ.ಅಡಿ	ಕರಾವಳಿ ನಿಯಂತ್ರಣ ವಲಯ ಅಧಿಸೂಚನೆ 2011ರ ಪ್ಯಾರಾ 8 III CRZ-III B (vii)ರ ಪ್ರಕಾರ ಅವಕಾಶವಿರುತ್ತದೆ.	ಪ್ರಾದೇಶಿಕ (ಪರಿಸರ) DCZMC ತಾತ್ಕಾಲಿಕ ನಿರಾಕ್ಷೇಪಣಾ ನೀಡಿರುವುದಕ್ಕೆ ಘಟನೋತ್ತರ ಅನುಮೋದನೆಯನ್ನು ನೀಡಲು ನಿರ್ಣಯಿಸಲಾಯಿತು.	ಪ್ರಾದೇಶಿಕ (ಪರಿಸರ) DCZMC ತಾತ್ಕಾಲಿಕ ನಿರಾಕ್ಷೇಪಣಾ ನೀಡಿರುವುದಕ್ಕೆ ಘಟನೋತ್ತರ ಅನುಮೋದನೆಯನ್ನು ನೀಡಲು ನಿರ್ಣಯಿಸಲಾಯಿತು.
34	ಅಪಜೀ ಸಿಆರ್‌ಝಡ್ 2019	147	ಶ್ರೀ ಮೂಸ ಬ್ಯಾರಿ ಬಿನ್ ಹಸನ್ ಬ್ಯಾರಿ ಗ್ರಾಮ: ಕೋಟಿತಟ್ಟು	ಸಮುದ್ರದ ಭರತರೇಖೆಯಿಂದ ದೂರ: 207ಮೀ ಕಟ್ಟಡದ ವಿಸ್ತೀರ್ಣ: 89.21 ಚ.ಅಡಿ	ಕರಾವಳಿ ನಿಯಂತ್ರಣ ವಲಯ ಅಧಿಸೂಚನೆ 2011ರ ಪ್ಯಾರಾ 8 III CRZ-III B (vii)ರ ಪ್ರಕಾರ ಅವಕಾಶವಿರುತ್ತದೆ.	ಪ್ರಾದೇಶಿಕ (ಪರಿಸರ) DCZMC ತಾತ್ಕಾಲಿಕ ನಿರಾಕ್ಷೇಪಣಾ ನೀಡಿರುವುದಕ್ಕೆ ಘಟನೋತ್ತರ ಅನುಮೋದನೆಯನ್ನು ನೀಡಲು ನಿರ್ಣಯಿಸಲಾಯಿತು.	ಪ್ರಾದೇಶಿಕ (ಪರಿಸರ) DCZMC ತಾತ್ಕಾಲಿಕ ನಿರಾಕ್ಷೇಪಣಾ ನೀಡಿರುವುದಕ್ಕೆ ಘಟನೋತ್ತರ ಅನುಮೋದನೆಯನ್ನು ನೀಡಲು ನಿರ್ಣಯಿಸಲಾಯಿತು.

35	ಅಪೇಜೀ ಸಿಆರ್‌ಝಡ್ 2019).	ಸ.ಸಂ: 221/9 ಉದ್ದೇಶ: ವಾಸ್ತವ್ಯದ ನಿರ್ಮಾಣ (ನಲ ಅಂತಸ್ಸು)	ಚ.ಮೀ ಸಮುದ್ರದ ಭರತೇಖೆಯಿಂದ ದೂರ: 435ಮೀ ಕಟ್ಟಡದ ವಿಸ್ತೀರ್ಣ: 627 ಚ.ಅಡಿ	ಕರಾವಳಿ ನಿಯಂತ್ರಣ ಪಲಯ ಅಧಿಸೂಚನೆ 2011ರ ಪ್ಯಾರಾ 8 III CRZ-III B (vii)ರ ಪ್ರಕಾರ ಅವಕಾಶವಿರುತ್ತದೆ.	ತಾತ್ಕಾಲಿಕ ನಿರಾಕ್ಷೇಪಣಾ ನೀಡಿರುವುದಕ್ಕೆ ಅನುಮೋದನೆಯನ್ನು ನೀಡಲು ನಿರ್ಣಯಿಸಲಾಯಿತು. ಪ್ರಾದೇಶಿಕ (ಪರಿಸರ) ಉಡುಪಿ ರವರು DCZMC ತಾತ್ಕಾಲಿಕ ನಿರಾಕ್ಷೇಪಣಾ ನೀಡಿರುವುದಕ್ಕೆ ಅನುಮೋದನೆಯನ್ನು ನೀಡಲು ನಿರ್ಣಯಿಸಲಾಯಿತು.
36	ಅಪೇಜೀ ಸಿಆರ್‌ಝಡ್ 2019	ಶ್ರೀಮತಿ ಲಕ್ಷ್ಮೀ ಕೋಂ ಆನಂದ ಉದ್ದೇಶ: ಕಿರಿಮಂಜೇಶ್ವರ ನಿರ್ಮಾಣ (ನಲ ಅಂತಸ್ಸು)	ಸಮುದ್ರದ ಭರತೇಖೆಯಿಂದ ದೂರ: 344ಮೀ ಕಟ್ಟಡದ ವಿಸ್ತೀರ್ಣ: 734 ಚ.ಅಡಿ	ಕರಾವಳಿ ನಿಯಂತ್ರಣ ಪಲಯ ಅಧಿಸೂಚನೆ 2011ರ ಪ್ಯಾರಾ 8 III CRZ-III B (vii)ರ ಪ್ರಕಾರ ಅವಕಾಶವಿರುತ್ತದೆ.	ಪ್ರಾದೇಶಿಕ (ಪರಿಸರ) ಉಡುಪಿ ರವರು DCZMC ತಾತ್ಕಾಲಿಕ ನಿರಾಕ್ಷೇಪಣಾ ನೀಡಿರುವುದಕ್ಕೆ ಅನುಮೋದನೆಯನ್ನು ನೀಡಲು ನಿರ್ಣಯಿಸಲಾಯಿತು.
37	ಅಪೇಜೀ ಸಿಆರ್‌ಝಡ್ 2019	ಶ್ರೀ ಅರುಣ ದೇವಾಡಿಗ ಬಿನ್ ಗಣಪ ದೇವಾಡಿಗ ಉದ್ದೇಶ: ಕಿರಿಮಂಜೇಶ್ವರ ನಿರ್ಮಾಣ (ನಲ ಅಂತಸ್ಸು)	ಸಮುದ್ರದ ಭರತೇಖೆಯಿಂದ ದೂರ: 438ಮೀ ಕಟ್ಟಡದ ವಿಸ್ತೀರ್ಣ: 1105 ಚ.ಅಡಿ	ಕರಾವಳಿ ನಿಯಂತ್ರಣ ಪಲಯ ಅಧಿಸೂಚನೆ 2011ರ ಪ್ಯಾರಾ 8 III CRZ-III B (vii)ರ ಪ್ರಕಾರ ಅವಕಾಶವಿರುತ್ತದೆ.	ಪ್ರಾದೇಶಿಕ (ಪರಿಸರ) ಉಡುಪಿ ರವರು DCZMC ತಾತ್ಕಾಲಿಕ ನಿರಾಕ್ಷೇಪಣಾ ನೀಡಿರುವುದಕ್ಕೆ ಅನುಮೋದನೆಯನ್ನು ನೀಡಲು ನಿರ್ಣಯಿಸಲಾಯಿತು.

\*\*\* \*\*



ದಿನಾಂಕ 14.02.2020 ರಂದು ನಡೆದ KSCZMA ಸಭೆಯಲ್ಲಿ ಘಟನೋತ್ತರ ಅನುಮೋದನೆ ನೀಡಲಾದ ಪ್ರಸ್ತಾವನೆಗಳು (ದಕ್ಷಿಣ ಕನ್ನಡ ಜಿಲ್ಲೆ)

ಕ್ರ.ಸಂ.	ಕಡತ ಸಂಖ್ಯೆ	ಅರ್ಜಿದಾರರ ಹೆಸರು & ವಿಳಾಸ	ಪರಿಷ್ಕರಣ ಶುಲ್ಕದ ವಿವರ	ಚಟುವಟಿಕೆಗಳು/ನಿರಾಕ್ಷೇಪಣೆ ಪಡೆಯುವ ಉದ್ದೇಶ	ಕರಾವಳಿ ವಲಯ ಅಧಿಸೂಚನೆಯಡಿ ಅನುಮತಿಸಲಾದ ಚಟುವಟಿಕೆ	ಜಿಲ್ಲಾ ವಲಯ ನಿರ್ವಹಣಾ ಸಮಿತಿ ಸಭೆ ದಿನಾಂಕ	ತಾತ್ಕಾಲಿಕ ನಿರಾಕ್ಷೇಪಣೆ ಪತ್ರ ನೀಡಿದ ದಿನಾಂಕ	ಪರಾ
1.	ಅಪೇಜೀ ಸಿಆರ್‌ಝಿ 2019	ಡಾ   ಪ್ರಶಾಂತ್ ಪೋಪನ್ ಬಿ.ಹೆಚ್, ಬಿನ್. ಡಿ. ಸೋಮಶೇಖರರಾವ್ ಅನಂದ್ ಕೋಟೆ ಮುಲ್ಕಿ ಮಂಗಳೂರು.	Rs.500/- ಚ. ನಂ. CR0219 0406000 00928 ದಿ:07.02.2019	ಗ್ರಾಮ: ಇಡ್ಯಾ ಸರ್ವೆ ನಂಬ್ರ: 64/31ಪಿ21 ಸ್ಥಳದ ವಿಸ್ತೀರ್ಣ: 0 ಎಕರೆ 20.25 CRZ ವರ್ಗ : CRZ II ಉದ್ದೇಶ: ವಾಸ್ತವ್ಯದ ಮನೆ ನಿರ್ಮಾಣ (ನೆಲ ಅಂತಸ್ತು) ಕಟ್ಟಡ ವಿಸ್ತೀರ್ಣ: 356.28ಚ.ಮೀ FAR: 0.40 HTL ಸಮುದ್ರ ಭರತರೇಖೆಯಿಂದ ಇರುವ ದೂರ: 224 ಮೀಟರ್.	CRZ II ಪ್ಯಾರಾ 8 II CRZ II (i) & (iii)	18-2-2019	20-3-2019	ಪ್ರಾದೇಶಿಕ (ಪರಿಸರ) ಮಂಗಳೂರು ರವರು DCZMC ಶಿಫಾರಸ್ಸಿನನ್ವಯ ತಾತ್ಕಾಲಿಕ ಸಿಆರ್‌ಝಿಡ್ ನಿರಾಕ್ಷೇಪಣಾ ಪತ್ರವನ್ನು ನೀಡಿರುವುದಕ್ಕೆ ಘಟನೋತ್ತರ ಅನುಮೋದನೆಯನ್ನು ನೀಡಲು ನಿರ್ಣಯಿಸಲಾಯಿತು.

2.	ಅಪರೇಟಿಂಗ್ ಸಿಆರ್‌ಪಿಡಿ 2019	ಶ್ರೀ. ಕುಮಾರ್ ಬಿನ್. ಭಂಡಾರಿ, ಸದಾಶಿವನಗರ ಇಡ್ಲಿ ಮಂಗಳೂರು	Rs.500/- ಚ. ನಂ. CR0219 0406000 00843 ದಿ:07.02. 2019	ಗ್ರಾ.ಪು: ಇಡ್ಲಿ ಸರ್ಕಲ್ ನಂ: 64/22 ಸ್ಥಳದ ವಿಸ್ತೀರ್ಣ: 0 ಎಕರೆ 05.25 CRZ ವರ್ಗ : CRZ II ಉದ್ದೇಶ: ವಾಸ್ತವ್ಯದ ಮನೆ ನಿರ್ಮಾಣ (ನಲ & ಮೊದಲನೇ ಮಹಡಿ) ಕಟ್ಟಡ ವಿಸ್ತೀರ್ಣ: 220.17ಚ.ಮೀ FAR: 0.94 HTL ಸಮುದ್ರ ಭರತರೇಖೆಯಿಂದ ಇರುವ ದೂರ: 343 ಮೀಟರ್.	CRZ II ಪ್ಯಾರಾ 8 II CRZ II (i) & (ii)	18.02.2019	20.03.2019	ಪ್ರಾದೇಶಿಕ (ಪರಿಸರ್) ಮಂಗಳೂರು ರವರು DCZMC ತಾತ್ಕಾಲಿಕ ನಿರಾಕ್ಷೇಪಣಾ ನೀಡಿರುವುದಕ್ಕೆ ಘಟನೋತ್ತರ ಅನುಮೋದನೆಯನ್ನು ನೀಡಲು ನಿರ್ಣಯಿಸಲಾಯಿತು.
3.	ಅಪರೇಟಿಂಗ್ ಸಿಆರ್‌ಪಿಡಿ 2019	ಶ್ರೀ. ಮಲ್ಲಿಕಾರ್ಜುನ ಬಿನ್. ಸುಭಾಷ್ ಮತ್ತು ಶ್ರೀಮತಿ. ಭಾಗಮ್ಮ ಕೋ. ಮಲ್ಲಿಕಾರ್ಜುನ ಇಡ್ಲಿ ಗ್ರಾ.ಪು ಮಂಗಳೂರು	Rs.100/- ಚ. ನಂ. CR051804 060000171 3 ದಿ:16-05- 2018	ಗ್ರಾ.ಪು: ಇಡ್ಲಿ ಸರ್ಕಲ್ ನಂ: 80/7ತಿ ಸ್ಥಳದ ವಿಸ್ತೀರ್ಣ: 03.71 ಸೆಂಟ್ಸ್. CRZ ವರ್ಗ : CRZ II ಉದ್ದೇಶ: ವಾಸ್ತವ್ಯದ ಮನೆ ನಿರ್ಮಾಣ (ಈಗಾಗಲೇ ಇರುವ ಮನೆಗೆ ಮೊದಲನೇ ಮಹಡಿ ನಿರ್ಮಾಣ) ಕಟ್ಟಡ ವಿಸ್ತೀರ್ಣ: 82.75ಚ.ಮೀ (ಒಟ್ಟು ವಿಸ್ತೀರ್ಣ 165.50 ಚ. ಮೀ.) FAR: 0.93 HTL ಸಮುದ್ರ ಭರತರೇಖೆಯಿಂದ ಇರುವ ದೂರ: 305 ಮೀಟರ್.	CRZ II ಪ್ಯಾರಾ 8 II CRZ II (i) & (ii)	6-6-2018	6-8-2018	ಪ್ರಾದೇಶಿಕ (ಪರಿಸರ್) ಮಂಗಳೂರು ರವರು DCZMC ತಾತ್ಕಾಲಿಕ ನಿರಾಕ್ಷೇಪಣಾ ನೀಡಿರುವುದಕ್ಕೆ ಘಟನೋತ್ತರ ಅನುಮೋದನೆಯನ್ನು ನೀಡಲು ನಿರ್ಣಯಿಸಲಾಯಿತು.
4.	ಅಪರೇಟಿಂಗ್ ಸಿಆರ್‌ಪಿಡಿ 2019	ಶ್ರೀ. ಯು. ಮೊಂಡನ್ ಬಿನ್ ಯು. ಪೂವಪ್ಪ ಕುಳಾಯಿ, ಮಂಗಳೂರು	ರೂ.500/- ಚ.ನಂ: CR03190 40600294 923 ದಿನಾಂಕ: 13-3- 2019	ಗ್ರಾ.ಪು: ಇಡ್ಲಿ ಸರ್ಕಲ್ ನಂ: 79/13ಎಪಿ6 ಸ್ಥಳದ ವಿಸ್ತೀರ್ಣ: 07.00 ಸೆಂಟ್ಸ್. CRZ ವರ್ಗ: CRZ-II ಉದ್ದೇಶ: ವಾಸ್ತವ್ಯದ ಮನೆ ಹುಸಲ್ ನಿರ್ಮಿಸಲು ಕಟ್ಟಡ ವಿಸ್ತೀರ್ಣ: 183.79 ಚ.ಮೀ. FAR: 0.62 HTL:ಸಮುದ್ರ ಭರತರೇಖೆಯಿಂದ ಇರುವ ದೂರ: 250 ಮೀಟರ್.	CRZ II ಪ್ಯಾರಾ 8 II CRZ II (i) & (ii)	20-06-2019	12-07-2019	ಪ್ರಾದೇಶಿಕ (ಪರಿಸರ್) ಮಂಗಳೂರು ರವರು DCZMC ತಾತ್ಕಾಲಿಕ ನಿರಾಕ್ಷೇಪಣಾ ನೀಡಿರುವುದಕ್ಕೆ ಘಟನೋತ್ತರ ಅನುಮೋದನೆಯನ್ನು ನೀಡಲು ನಿರ್ಣಯಿಸಲಾಯಿತು.
5.	ಅಪರೇಟಿಂಗ್ ಸಿಆರ್‌ಪಿಡಿ 2019	ಶ್ರೀ ಕಿಶೋರ್ ಕುಮಾರ್ ಬಿನ್ ಶೀನ ಪುತ್ತೂರು	ರೂ.500/- ಚ. ನಂ.	ಗ್ರಾ.ಪು: ಇಡ್ಲಿ ಸರ್ಕಲ್ ನಂ: 68/3	CRZ II ಪ್ಯಾರಾ 8 II CRZ II	20-06-2019	12-07-2019	ಪ್ರಾದೇಶಿಕ (ಪರಿಸರ್) ಮಂಗಳೂರು ರವರು

6.	ಅಪರಜೀ 74 ಸಿಆರ್‌ಪಿಝಡ -6 2019	ಬಿತ್ರಾಪು, ಮೂಲೈ ಮಂಗಳೂರು	ಅಖ03190 40600365 192 ದಿನಾಂಕ: 16-3- 2019	ಸ್ಥಳದ ವಿಸ್ತೀರ್ಣ: 06.50 ಸೆಂಟಸ್ CRZ ವರ್ಗ: CRZ-II ಉದ್ದೇಶ: ವಾಸ್ತವ್ಯದ ಮನೆ ನಿರ್ಮಿಸಲು(G+1) ಕಟ್ಟಡ ವಿಸ್ತೀರ್ಣ: 231.83 ಚ.ಮೀ. FAR: 0.81 HIL: ಸಮುದ್ರ ಭರತರೇಖೆಯಿಂದ ಇರುವ ದೂರ :241 ಮೀಟರ್.	II (i) &(ii)	20-06-2019	12-07-2019	DCZMC ಶಿಫಾರಸ್ಸಿನನ್ವಯ ತಾತ್ಕಾಲಿಕ ನಿರೀಕ್ಷಿಸಿ ರಿಝುಡ್ ನಿರೀಕ್ಷಿಸಿ ಪತ್ರವನ್ನು ನೀಡಿರುವುದಕ್ಕೆ ಘಟನೋತ್ತರ ಅನುಮೋದನೆಯನ್ನು ನೀಡಲು ನಿರ್ಣಯಿಸಲಾಯಿತು.
7.	ಅಪರಜೀ 75 ಸಿಆರ್‌ಪಿಝಡ -6 2019	ಶ್ರೀ ಎಚ್. ಮಂಜುನಾಥ ಬಿನ್ ದಿ. ಕೇಶವ ರಾವ್ ಸುಕಾಯಿ-ಹೊಸಬೆಟ್ಟ ಮಂಗಳೂರು	ರೂ.500/- ಚ. ನಂ. ಅಖ04190 41600777 104 ದಿನಾಂಕ: 03-4- 2019	ಗ್ರಾಮ: ಇಡ್ಲಾ ಸರ್ವೆ ನಂ: 78/8ಎ ಸ್ಥಳದ ವಿಸ್ತೀರ್ಣ: 03.50 ಸೆಂಟಸ್ ಅಖಾ ವರ್ಗ: CRZ-II ಉದ್ದೇಶ: ವಾಸ್ತವ್ಯದ ಮನೆ ನಿರ್ಮಿಸಲು (G+1) ಕಟ್ಟಡ ವಿಸ್ತೀರ್ಣ:121.03 ಚ. ಮೀ. ಈಂಖ: 0.71 ಊಖಿಖ: ಸಮುದ್ರ ಭರತರೇಖೆಯಿಂದ ಇರುವ ದೂರ: 396 ಮೀಟರ್.	CRZ II ಖ್ಯಾಡಾ 8 II CRZ II (i) &(ii)	20-06-2019	12-07-2019	ಐದ್ಲಾಡ್ಲಿಕ (ಪರಿನರ) ಮಂಗಳೂರು ರವರು DCZMC ಶಿಫಾರಸ್ಸಿನನ್ವಯ ತಾತ್ಕಾಲಿಕ ನಿರೀಕ್ಷಿಸಿ ರಿಝುಡ್ ನಿರೀಕ್ಷಿಸಿ ಪತ್ರವನ್ನು ನೀಡಿರುವುದಕ್ಕೆ ಘಟನೋತ್ತರ ಅನುಮೋದನೆಯನ್ನು ನೀಡಲು ನಿರ್ಣಯಿಸಲಾಯಿತು.
8.	ಅಪರಜೀ 76 ಸಿಆರ್‌ಪಿಝಡ -6 2019	ಶ್ರೀಮತಿ ಚಂದ್ರಾವತಿ ಕೋಂ ಟೀಲಪ್ಪ ಯಾನೆ ನೀಲಪ್ಪ ಕುಕಾಯಿ-ಬರ್ಕೆ ಲೇಔಟ್ ಮಂಗಳೂರು	ರೂ.500/- ಚ. ನಂ. ಅಖ05190 40609818 379 ದಿನಾಂಕ:	ಗ್ರಾಮ: ಇಡ್ಲಾ ಸರ್ವೆ ನಂ: 64/22 ಸ್ಥಳದ ವಿಸ್ತೀರ್ಣ: 05.50 ಸೆಂಟಸ್ CRZ ವರ್ಗ: CRZ-II ಉದ್ದೇಶ: ವಾಸ್ತವ್ಯದ ಮನೆ ನಿರ್ಮಿಸಲು (G+1) ಕಟ್ಟಡ ವಿಸ್ತೀರ್ಣ:206.02 ಚ. ಮೀ.	CRZ II ಖ್ಯಾಡಾ 8 II CRZ II (i) &(ii)	20-06-2019	12-07-2019	ಐದ್ಲಾಡ್ಲಿಕ (ಪರಿನರ) ಮಂಗಳೂರು ರವರು DCZMC ಶಿಫಾರಸ್ಸಿನನ್ವಯ ತಾತ್ಕಾಲಿಕ ನಿರೀಕ್ಷಿಸಿ ರಿಝುಡ್ ನಿರೀಕ್ಷಿಸಿ ಪತ್ರವನ್ನು

9.	ಅಪರಜೀ 77 ಸಿಆರ್‌ಝಿಡ -6 2019	ಶ್ರೀಮತಿ ಡಿ'ಮಲ್ಡೊ ಬಿನ್ ಜೋಸೆಫ್ ಪ್ಯಾಸ್ ಸುರತ್ಕಲ್ ಮಂಗಳೂರು	ಆಗ್ಸೆಸ್ ಸಂ. ಅಖ06190 40601867 394 ದಿನಾಂಕ: 12-6- 2019	ರೂ.500/- ಚ. ಸಂ. ಅಖ06190 40601867 394 ದಿನಾಂಕ: 12-6- 2019	FAR: 0.87 HTL: ಸಮುದ್ರ ಭರತರೇಖೆಯಿಂದ ಇರುವ ದೂರ 359 ಮೀ. ಗ್ರಾಮ: ಇಡ್ಲಾ ಸರ್ವೆ ಸಂಖ್ಯೆ: 69/24 ಸ್ಥಳದ ವಿಸ್ತೀರ್ಣ: 05.00 ಸೆಂಟ್ಸ್ ಅಖಾತ ವರ್ಗ: CRZ-II ಉದ್ದೇಶ: ವಾಸ್ತವ್ಯದ ಮನೆ ನಿರ್ಮಿಸಲು(G+1) ಕಟ್ಟಡ ವಿಸ್ತೀರ್ಣ: 177.41 ಚ. ಮೀ. FAR: 0.78 HTL: ಸಮುದ್ರ ಭರತರೇಖೆಯಿಂದ ಇರುವ ದೂರ: 364 ಮೀಟರ್.	CRZ II ಪ್ಯಾರಾ 8 II CRZ II (i) & (ii)	20-06-2019	12-07-2019	ಪ್ರಾದೇಶಿಕ (ಪರಿಸರ) ಮಂಗಳೂರು ರವರು DCZMC ಶಿಫಾರಸ್ಸಿನನ್ವಯ ತಾತ್ಕಾಲಿಕ ಸಿಆರ್‌ಝಿಡ್ ನಿರಾಕ್ಷೇಪಣಾ ಪತ್ರವನ್ನು ನೀಡಿರುವುದಕ್ಕೆ ಘಟನೋತ್ತರ ಅನುಮೋದನೆಯನ್ನು ನೀಡಲು ನಿರ್ಣಯಿಸಲಾಯಿತು.
10.	ಅಪರಜೀ 80 ಸಿಆರ್‌ಝಿಡ -6 2019	ಶ್ರೀಮತಿ ಲತಾ ಕೂಳೂರು ಕೋಂ ಕೂಳೂರು ಸುರತ್ಕಲ್, ಮಂಗಳೂರು	ಆಗ್ಸೆಸ್ ಸಂ. ಅಖ31904 06002134 50 ದಿನಾಂಕ: 11-3- 2019	ರೂ.500/- ಚ. ಸಂ. ಅಖ31904 06002134 50 ದಿನಾಂಕ: 11-3- 2019	ಗ್ರಾಮ: ಸುರತ್ಕಲ್ ಸರ್ವೆ ಸಂಖ್ಯೆ: 142/12&4 ಸ್ಥಳದ ವಿಸ್ತೀರ್ಣ: 05.10 ಸೆಂಟ್ಸ್ ಅಖಾತ ವರ್ಗ: CRZ-II ಉದ್ದೇಶ: ವಾಸ್ತವ್ಯದ ಮನೆ ನಿರ್ಮಿಸಲು (G+2) ಕಟ್ಟಡ ವಿಸ್ತೀರ್ಣ: 330.28 ಚ. ಮೀ. FAR: 0.77 HTL: ಸಮುದ್ರ ಭರತರೇಖೆಯಿಂದ ಇರುವ ದೂರ: 160 ಮೀಟರ್.	CRZ II ಪ್ಯಾರಾ 8 II CRZ II (i) & (ii)	20-06-2019	12-07-2019	ಪ್ರಾದೇಶಿಕ (ಪರಿಸರ) ಮಂಗಳೂರು ರವರು DCZMC ಶಿಫಾರಸ್ಸಿನನ್ವಯ ತಾತ್ಕಾಲಿಕ ಸಿಆರ್‌ಝಿಡ್ ನಿರಾಕ್ಷೇಪಣಾ ಪತ್ರವನ್ನು ನೀಡಿರುವುದಕ್ಕೆ ಘಟನೋತ್ತರ ಅನುಮೋದನೆಯನ್ನು ನೀಡಲು ನಿರ್ಣಯಿಸಲಾಯಿತು.
11.	ಅಪರಜೀ 79 ಸಿಆರ್‌ಝಿಡ -6 2019	ಶ್ರೀ ಬಾಳಾಜಿ ಬೆಳ್ಳಾರಿ ಬಿನ್ ದಿ. ಗೋವಿಂದ ರಾವ್ ಮದ್ದು ಸುರತ್ಕಲ್ ಮಂಗಳೂರು	ಆಗ್ಸೆಸ್ ಸಂ. ಅಖ05190 40607575 681 ದಿನಾಂಕ: 29-5- 2019	ರೂ.500/- ಚ. ಸಂ. ಅಖ05190 40607575 681 ದಿನಾಂಕ: 29-5- 2019	ಗ್ರಾಮ: ಸುರತ್ಕಲ್ ಸರ್ವೆ ಸಂಖ್ಯೆ: 178-DP ಸ್ಥಳದ ವಿಸ್ತೀರ್ಣ: 04.00 ಸೆಂಟ್ಸ್ CRZ ವರ್ಗ: CRZ-II ಉದ್ದೇಶ: ವಾಸ್ತವ್ಯದ ಮನೆ ನಿರ್ಮಿಸಲು(G+1) ಕಟ್ಟಡ ವಿಸ್ತೀರ್ಣ: 179.32 ಚ. ಮೀ. FAR: 0.95 HTL: ಸಮುದ್ರ ಭರತರೇಖೆಯಿಂದ ಇರುವ ದೂರ: 21 ಮೀಟರ್.	CRZ II ಪ್ಯಾರಾ 8 II CRZ II (i) & (ii)	20-06-2019	12-07-2019	ಪ್ರಾದೇಶಿಕ (ಪರಿಸರ) ಮಂಗಳೂರು ರವರು DCZMC ಶಿಫಾರಸ್ಸಿನನ್ವಯ ತಾತ್ಕಾಲಿಕ ಸಿಆರ್‌ಝಿಡ್ ನಿರಾಕ್ಷೇಪಣಾ ಪತ್ರವನ್ನು ನೀಡಿರುವುದಕ್ಕೆ ಘಟನೋತ್ತರ ಅನುಮೋದನೆಯನ್ನು ನೀಡಲು ನಿರ್ಣಯಿಸಲಾಯಿತು.



12.	ಅಪಜೇ 78 ಸಿಆರ್‌ಪುಡ -ಕ 2019	ಶ್ರೀ ಅರುಣ್ ಕುಮಾರ್ ತಲ್ಲ ಮತ್ತ ಶ್ರೀಮತಿ ಸಿ. ಪಿ. ದೇವತಾ ಸುರತ್ಕಲ್ ಮಂಗಳೂರು	ರೂ.500/- ಚ. ಸಂ. ಅಖ05190 40608740 062 ದಿನಾಂಕ: 30-5- 2019	ಗ್ರಾಮ: ಸುರತ್ಕಲ್ ಸರ್ವೆ ಸಂಖ್ಯೆ: 145/3&4 ಸ್ಥಳದ ವಿಸ್ತೀರ್ಣ: 10.00 ಸೆಂಟ್ಸ್ CRZ ವರ್ಗ: CRZ-II ಉದ್ದೇಶ: ವಾಸ್ತವ್ಯದ ಮನೆ ನಿರ್ಮಿಸಲು (G+1) ಕಟ್ಟಡ ವಿಸ್ತೀರ್ಣ:231.78 ಚ. ಮೀ. FAR: 0.52 HTL: ಸಮುದ್ರ ಭರತರೇಖೆಯಿಂದ ಇರುವ ದೂರ: 340 ಮೀಟರ್.	CRZ II ಪ್ಯಾರಾ 8 II CRZ II (i) &(ii)	20-06-2019	12-07-2019	ಪ್ರಾದೇಶಿಕ (ಪರಿಸರ) ಮಂಗಳೂರು ರವರು DCZMC ಶಿಫಾರಸ್ಸಿನನ್ವಯ ತಾತ್ಕಾಲಿಕ ಸಿಆರ್‌ಪುಡ ನಿರಾಕ್ಷೇಪಣಾ ಪತ್ರವನ್ನು ನೀಡಿರುವುದಕ್ಕೆ ಘಟನೋತ್ತರ ಅನುಮೋದನೆಯನ್ನು ನೀಡಲು ನಿರ್ಣಯಿಸಲಾಯಿತು.
13.	ಅಪಜೇ 81 ಸಿಆರ್‌ಪುಡ -ಕ 2019	ಶ್ರೀ ಡಿ. ಗೋವಿಂದರಾಜು ಬಿನ್ ದ್ಯಾಮಣ್ಣ ಚೆಲ್ಲಾಪುರ, ಕುಳಾಯಿ ಮಂಗಳೂರು	ರೂ.500/- ಚ. ಸಂ. ಅಖ03190 40600213 283 ದಿನಾಂಕ: 11-3- 2019	ಗ್ರಾಮ: ಹೊಸಬೆಟ್ಟು ಸರ್ವೆ ಸಂಖ್ಯೆ: 23/1&19&21 23/13&ಪಿ ಸ್ಥಳದ ವಿಸ್ತೀರ್ಣ : 05.99 ಸೆಂಟ್ಸ್ CRZ ವರ್ಗ: CRZ-II ಉದ್ದೇಶ: ವಾಸ್ತವ್ಯದ ಮನೆ ನಿರ್ಮಿಸಲು(G+1) ಕಟ್ಟಡ ವಿಸ್ತೀರ್ಣ:294.02 ಚ. ಮೀ. FAR: 1.15 HTL: ಸಮುದ್ರ ಭರತರೇಖೆಯಿಂದ ಇರುವ ದೂರ: 241 ಮೀಟರ್.	CRZ II ಪ್ಯಾರಾ 8 II CRZ II (i) &(ii)	20-06-2019	12-07-2019	ಪ್ರಾದೇಶಿಕ (ಪರಿಸರ) ಮಂಗಳೂರು ರವರು DCZMC ಶಿಫಾರಸ್ಸಿನನ್ವಯ ತಾತ್ಕಾಲಿಕ ಸಿಆರ್‌ಪುಡ ನಿರಾಕ್ಷೇಪಣಾ ಪತ್ರವನ್ನು ನೀಡಿರುವುದಕ್ಕೆ ಘಟನೋತ್ತರ ಅನುಮೋದನೆಯನ್ನು ನೀಡಲು ನಿರ್ಣಯಿಸಲಾಯಿತು.
14.	ಅಪಜೇ 82 ಸಿಆರ್‌ಪುಡ -ಕ 2019	ಶ್ರೀ ಸಂತೋಷ್ ರಾಮ ಸುಪರ್ಣ ಮತ್ತು ಶ್ರೀ ಸುಕೇಶ್ ರಾಮ ಸುಪರ್ಣ ಹೊಸಬೆಟ್ಟು ಮಂಗಳೂರು	ರೂ.500/- ಚ. ಸಂ. ಅಖ04190 40600813 810 ದಿನಾಂಕ: 05-4- 2019	ಗ್ರಾಮ: ಹೊಸಬೆಟ್ಟು ಸರ್ವೆ ಸಂಖ್ಯೆ: 39/5(ಪಿ) ಸ್ಥಳದ ವಿಸ್ತೀರ್ಣ: 11.18 ಸೆಂಟ್ಸ್ ಅಖಾಡ ವರ್ಗ: ಅಖಾಡ-ಐಐ ಉದ್ದೇಶ: ವಾಸ್ತವ್ಯದ ಮನೆ ನಿರ್ಮಿಸಲು (G+2) ಕಟ್ಟಡ ವಿಸ್ತೀರ್ಣ: 785.59 ಚ. ಮೀ. FAR: 1.19 HTL: ಸಮುದ್ರ ಭರತರೇಖೆಯಿಂದ ಇರುವ ದೂರ: 35 ಮೀಟರ್.	CRZ II ಪ್ಯಾರಾ 8 II CRZ II (i) &(ii)	20-06-2019	12-07-2019	ಪ್ರಾದೇಶಿಕ (ಪರಿಸರ) ಮಂಗಳೂರು ರವರು DCZMC ಶಿಫಾರಸ್ಸಿನನ್ವಯ ತಾತ್ಕಾಲಿಕ ಸಿಆರ್‌ಪುಡ ನಿರಾಕ್ಷೇಪಣಾ ಪತ್ರವನ್ನು ನೀಡಿರುವುದಕ್ಕೆ ಘಟನೋತ್ತರ ಅನುಮೋದನೆಯನ್ನು ನೀಡಲು ನಿರ್ಣಯಿಸಲಾಯಿತು.
15.	ಅಪಜೇ 84 ಸಿಆರ್‌ಪುಡ	ಶ್ರೀಮತಿ ವಿದ್ಯಾ ವಿ. ಎಲ್ ಕೋಂ ಪ್ರಶಾಂತ್ ನಾಯರ್	ರೂ.100/- ಚ. ಸಂ. ಅಖ05190 40607577	ಗ್ರಾಮ: ಹೊಸಬೆಟ್ಟು ಸರ್ವೆ ಸಂಖ್ಯೆ: 23/2&(ಪಿ1) ಸ್ಥಳದ ವಿಸ್ತೀರ್ಣ: 03.71 ಸೆಂಟ್ಸ್ CRZ ವರ್ಗ: CRZ-II	CRZ II ಪ್ಯಾರಾ 8 II CRZ II (i) &(ii)	20-06-2019	12-07-2019	ಪ್ರಾದೇಶಿಕ (ಪರಿಸರ) ಮಂಗಳೂರು ರವರು DCZMC ಶಿಫಾರಸ್ಸಿನನ್ವಯ

16.	ಅಪರಜೀ 83 ಸಿಆರ್‌ರೈಡ್ -6 2019	ಜಲ್ಲೆಗುಡ್ಡೆ ಬಜಾರ್ ಮಂಗಳೂರು	ಶ್ರೀ ಸತೀಶ್ ಎಂ ಬಿನ್. ಡಿ. ಬಾಬು ಪೂಜಾರಿ ಕುರಿಯ, ಪುತ್ತೂರು ಮಂಗಳೂರು	819 ದಿನಾಂಕ: 29-5- 2019	ಉದ್ದೇಶ: ವಾಸ್ತವ್ಯದ ಮನೆ ನಿರ್ಮಿಸಲು(G) ಕಟ್ಟಡ ವಿಸ್ತೀರ್ಣ: 66.64 ಚ. ಮಿ. FAR: 0.36 HTL: ಸಮುದ್ರಭರತರೇಖೆಯಿಂದ ಇರುವ ದೂರ: 155 ಮೀಟರ್	CRZ II ಪ್ಯಾರಾ 8 II CRZ II (i) & (ii)	20-06-2019	12-07-2019	ಪ್ರಾದೇಶಿಕ (ಪರಿಸರ) ಮಂಗಳೂರು ರವರು DCZMC ಶಿಫಾರಸ್ಸಿನನ್ವಯ ತಾತ್ಕಾಲಿಕ ಸಿಆರ್‌ರೈಡ್ ನಿರಾಕ್ಷೇಪಣಾ ಪತ್ರವನ್ನು ನೀಡಿರುವುದಕ್ಕೆ ಘಟನೋತ್ತರ ಅನುಮೋದನೆಯನ್ನು ನೀಡಲು ನಿರ್ಣಯಿಸಲಾಯಿತು.
17.	ಅಪರಜೀ 72 ಸಿಆರ್‌ರೈಡ್ -6 2019	ಶ್ರೀಮತಿ ವನಜ ಎಸ್. ಕರ್ಕೇರ ಕೋಲ ಕರ್ಕೇರ ಸಸಿಹಿತ್ತು ಮಂಗಳೂರು	ರೂ.500/- ಚ. ನಂ. ಅಖ06190 40600139 512 ದಿನಾಂಕ: 01-06- 2019	ಉದ್ದೇಶ: ವಾಸ್ತವ್ಯದ ಮನೆ ನಿರ್ಮಿಸಲು (G+1) ಕಟ್ಟಡ ವಿಸ್ತೀರ್ಣ: 280.53 ಚ. ಮೀ. FAR: 1.083 HTL: ಸಮುದ್ರ ಭರತ ರೇಖೆಯಿಂದ ಇರುವ ದೂರ: 434 ಮೀಟರ್.	CRZ II ಪ್ಯಾರಾ 8 II CRZ II (i) & (ii)	20-06-2019	12-07-2019	ಪ್ರಾದೇಶಿಕ (ಪರಿಸರ) ಮಂಗಳೂರು ರವರು DCZMC ಶಿಫಾರಸ್ಸಿನನ್ವಯ ತಾತ್ಕಾಲಿಕ ಸಿಆರ್‌ರೈಡ್ ನಿರಾಕ್ಷೇಪಣಾ ಪತ್ರವನ್ನು ನೀಡಿರುವುದಕ್ಕೆ ಘಟನೋತ್ತರ ಅನುಮೋದನೆಯನ್ನು ನೀಡಲು ನಿರ್ಣಯಿಸಲಾಯಿತು.	
18.	ಅಪರಜೀ 71 ಸಿಆರ್‌ರೈಡ್ -6 2019	ಶ್ರೀ ಮರುಷೋತ್ತ ಮ ಎಮ್ ಶ್ರೀಯಾನ್ ಬಿನ್ ಮೋಹನ ಮಂಡನ್ ಸಸಿಹಿತ್ತು ಮಂಗಳೂರು	ರೂ.500- ಚ. ನಂ. ಅಖ06190 40600137 1921 ದಿನಾಂಕ: 07-6- 2019	ಉದ್ದೇಶ: ವಾಸ್ತವ್ಯದ ಮನೆ ನಿರ್ಮಿಸಲು(G+1) ಕಟ್ಟಡ ವಿಸ್ತೀರ್ಣ: 308.33ಚ. ಮೀ. FAR:0.13 HTL: ಸಮುದ್ರ ಭರತರೇಖೆಯಿಂದ ಇರುವ ದೂರ: 145 ಮೀಟರ್	CRZ II ಪ್ಯಾರಾ 8 II CRZ II (i) & (ii)	20-06-2019	12-07-2019	ಪ್ರಾದೇಶಿಕ (ಪರಿಸರ) ಮಂಗಳೂರು ರವರು DCZMC ಶಿಫಾರಸ್ಸಿನನ್ವಯ ತಾತ್ಕಾಲಿಕ ಸಿಆರ್‌ರೈಡ್ ನಿರಾಕ್ಷೇಪಣಾ ಪತ್ರವನ್ನು ನೀಡಿರುವುದಕ್ಕೆ ಘಟನೋತ್ತರ ಅನುಮೋದನೆಯನ್ನು ನೀಡಲು ನಿರ್ಣಯಿಸಲಾಯಿತು.	

19.	ಅಪಜೀ ಸಿಆರ್‌ಝಿ -೯ 2019	ಶ್ರೀಮತಿ ಬಂಗೇರ ಕೋಂ ಬಾಬು ಬಂಗೇರ ಸಸಿಹಿತ್ಯು ಗ್ರಾಮ ಮಂಗಳೂರು	ರೂ.500/- ಚ. ಸಂ. CR0419 0406007 72809 ದಿನಾಂಕ: 3-4-2019	ಶ್ರೀಮತಿ ಸುನಂದ ಎಸ್. ಸುರ್ವಾ ಮತ್ತು ಶ್ರೀ ಸೋಮಪ್ಪ ಸುರ್ವಾ ಸಸಿಹಿತ್ಯು ಗ್ರಾಮ ಮಂಗಳೂರು	ರೂ.100/- ಚ. ಸಂ. ಅಖ06190 40601358 346 ದಿನಾಂಕ: 07-6- 2019	ಗ್ರಾಮ: ಸಸಿಹಿತ್ಯು ಸರ್ವೆ ನಂಬ್ರ: 30/ಪಿ1 ಸ್ಥಳದ ವಿಸ್ತೀರ್ಣ: 02.75 ಸೆಂಟ್ಸ್ CRZ ವರ್ಗ: CRZ-II ಉದ್ದೇಶ: ವಾಸ್ತವ್ಯದ ಮನೆ ನಿರ್ಮಿಸಲು(G) ಕಟ್ಟಡ ವಿಸ್ತೀರ್ಣ: 60.90 ಚ. ಮೀ. FAR:0547 HITL: ಸಮುದ್ರ ಭರತರೇಖೆಯಿಂದ ಇರುವ ದೂರ: 52 ಮೀಟರ್	CRZ II ಪ್ಯಾರಾ 8 II CRZ II (i) & (ii)	20-06-2019	12-07-2019	ಪ್ರಾದೇಶಿಕ (ಪರಿಸರ) ಮಂಗಳೂರು ರವರು DCZMC ಶಿಫಾರಸ್ಸಿನನ್ವಯ ತಾತ್ಕಾಲಿಕ ಸಿಆರ್‌ಝಿಡ್ ನಿರಾಕ್ಷೇಪಣಾ ಪತ್ರವನ್ನು ನೀಡಿರುವುದಕ್ಕೆ ಘಟನೋತ್ತರ ಅನುಮೋದನೆಯನ್ನು ನೀಡಲು ನಿರ್ಣಯಿಸಲಾಯಿತು.
20.	ಅಪಜೀ 213 ಸಿಆರ್‌ಝಿ -೯ 2019	ಶ್ರೀ ಸಾಲ್ವಾನ್ ಬಿನ್ ಬಾಬು ಸಾಲ್ವಾನ್ ಮೀಸಕಳಿಯ, ಪಣಂಬೂರು ಮಂಗಳೂರು	ರೂ.100/- ಚ. ಸಂ. ಅಖ04190 40601099 972 ದಿನಾಂಕ: 26-4- 2019	ಶ್ರೀ ಸಾಲ್ವಾನ್ ಬಿನ್ ಬಾಬು ಸಾಲ್ವಾನ್ ಮೀಸಕಳಿಯ, ಪಣಂಬೂರು ಮಂಗಳೂರು	ರೂ.100/- ಚ. ಸಂ. ಅಖ04190 40601099 972 ದಿನಾಂಕ: 26-4- 2019	ಗ್ರಾಮ: ಕುಳಾಯಿ ಸರ್ವೆ ನಂಬ್ರ: 18/14, 1/10 ಸ್ಥಳದ ವಿಸ್ತೀರ್ಣ: 04.00 ಸೆಂಟ್ಸ್ CRZ ವರ್ಗ: CRZ-II ಉದ್ದೇಶ: ವಾಸ್ತವ್ಯದ ಮನೆ ನಿರ್ಮಿಸಲು (G) ಕಟ್ಟಡ ವಿಸ್ತೀರ್ಣ: 98.17 ಚ. ಮೀ. FAR: 0.54 HITL: ಸಮುದ್ರ ಭರತರೇಖೆಯಿಂದ ಇರುವ ದೂರ: 109 ಮೀಟರ್	CRZ II ಪ್ಯಾರಾ 8 II CRZ II (i) & (ii)	20-06-2019	12-07-2019	ಪ್ರಾದೇಶಿಕ (ಪರಿಸರ) ಮಂಗಳೂರು ರವರು DCZMC ಶಿಫಾರಸ್ಸಿನನ್ವಯ ತಾತ್ಕಾಲಿಕ ಸಿಆರ್‌ಝಿಡ್ ನಿರಾಕ್ಷೇಪಣಾ ಪತ್ರವನ್ನು ನೀಡಿರುವುದಕ್ಕೆ ಘಟನೋತ್ತರ ಅನುಮೋದನೆಯನ್ನು ನೀಡಲು ನಿರ್ಣಯಿಸಲಾಯಿತು.
21.	ಅಪಜೀ 60 ಸಿಆರ್‌ಝಿ -೯ 2019	ಶ್ರೀ ಸಾಲ್ವಾನ್ ಬಿನ್ ಬಾಬು ಸಾಲ್ವಾನ್ ಮೀಸಕಳಿಯ, ಪಣಂಬೂರು ಮಂಗಳೂರು	ರೂ.100/- ಚ. ಸಂ. ಅಖ04190 40601099 972 ದಿನಾಂಕ: 26-4- 2019	ಶ್ರೀ ಸಾಲ್ವಾನ್ ಬಿನ್ ಬಾಬು ಸಾಲ್ವಾನ್ ಮೀಸಕಳಿಯ, ಪಣಂಬೂರು ಮಂಗಳೂರು	ರೂ.100/- ಚ. ಸಂ. ಅಖ04190 40601099 972 ದಿನಾಂಕ: 26-4- 2019	ಗ್ರಾಮ: ಕುಳಾಯಿ ಸರ್ವೆ ನಂಬ್ರ: 18/14, 1/10 ಸ್ಥಳದ ವಿಸ್ತೀರ್ಣ: 04.00 ಸೆಂಟ್ಸ್ CRZ ವರ್ಗ: CRZ-II ಉದ್ದೇಶ: ವಾಸ್ತವ್ಯದ ಮನೆ ನಿರ್ಮಿಸಲು (G) ಕಟ್ಟಡ ವಿಸ್ತೀರ್ಣ: 98.17 ಚ. ಮೀ. FAR: 0.54 HITL: ಸಮುದ್ರ ಭರತರೇಖೆಯಿಂದ ಇರುವ ದೂರ: 109 ಮೀಟರ್	CRZ II ಪ್ಯಾರಾ 8 II CRZ II (i) & (ii)	20-06-2019	12-07-2019	ಪ್ರಾದೇಶಿಕ (ಪರಿಸರ) ಮಂಗಳೂರು ರವರು DCZMC ಶಿಫಾರಸ್ಸಿನನ್ವಯ ತಾತ್ಕಾಲಿಕ ಸಿಆರ್‌ಝಿಡ್ ನಿರಾಕ್ಷೇಪಣಾ ಪತ್ರವನ್ನು ನೀಡಿರುವುದಕ್ಕೆ ಘಟನೋತ್ತರ ಅನುಮೋದನೆಯನ್ನು ನೀಡಲು ನಿರ್ಣಯಿಸಲಾಯಿತು.
22.	ಅಪಜೀ 85	ಶ್ರೀ ಭಾಸ್ಕರ್ ಯಾವೆ ಭಾಸ್ಕರ್ ಕರ್ಕೇರ	ರೂ.100/- ಚ. ಸಂ.	ಶ್ರೀ ಭಾಸ್ಕರ್ ಯಾವೆ ಭಾಸ್ಕರ್ ಕರ್ಕೇರ	ರೂ.100/- ಚ. ಸಂ.	ಗ್ರಾಮ: ಕುಳಾಯಿ ಸರ್ವೆ ನಂಬ್ರ: 1/19ಬಿ1ಎಪಿ3	CRZ II ಪ್ಯಾರಾ 8 II CRZ	20-06-2019	12-07-2019	ಪ್ರಾದೇಶಿಕ (ಪರಿಸರ) ಮಂಗಳೂರು ರವರು

23.	ಅಪರಾಧಿ 59 ಸಿಆರ್‌ಝ ಡ್ 2019	ಬಿಎಸ್ ಮೂಲ್ಕಿ ಚಿತ್ರಾಪುರ, ಕುಳಾಯಿ ಮಂಗಳೂರು	ನೇಸಪ್ಪ ಶ್ರೀ ಕಮಲಾಕ್ಷಿ ಸುವರ್ಣ ಮತ್ತು ಪದ್ಮಾವತಿ ಕಮಲಾಕ್ಷಿ ಸುವರ್ಣ	ರೂ.500/- ಚ. ನಂ. CR05190 40608744 537 ದಿನಾಂಕ: 30-5- 2019	ಸ್ಥಳದ ವಿಸ್ತೀರ್ಣ: 04.00 ಸೆಂಟ್ಸ್ CRZ ವರ್ಗ: CRZ-II ಉದ್ದೇಶ: ವಾಸ್ತವ್ಯದ ಮನೆ ನಿರ್ಮಿಸಲು (G) ಕಟ್ಟಡ ವಿಸ್ತೀರ್ಣ: 63.04 ಚ. ಮೀ. FAR: 0.40 HTL: ಸಮುದ್ರ ಭರತರೇಖೆಯಿಂದ ಇರುವ ದೂರ: 250 ಮೀಟರ್.	II (i) & (ii) CRZ II ಪ್ಯಾರಾ 8 II CRZ II (i) & (ii)	20-06-2019	12-07-2019	ಪ್ರಾದೇಶಿಕ (ಪರಿಸರ) ಮಂಗಳೂರು ರವರು DCZMC ಶಿಖಾರಸ್ಸಿನನ್ಯಯ ತಾತ್ಕಾಲಿಕ ಸಿಆರ್‌ಝಡ್ ನಿರಾಕ್ಷೇಪಣಾ ಪತ್ರವನ್ನು ನೀಡಿರುವುದಕ್ಕೆ ಘಟನೋತ್ತರ ಅನುಮೋದನೆಯನ್ನು ನೀಡಲು ನಿರ್ಣಯಿಸಲಾಯಿತು.
24.	ಅಪರಾಧಿ 65 ಸಿಆರ್‌ಝ -6 2019	ಶ್ರೀಮತಿ ಡಿ.ನೋಜ ಕೋಂ ಡಿ. ಅಬ್ದಲ್ ಮೂಂತೇರೂ ಆಡಂ ಪರ್ಮನ್ಯೂರು ಮಂಗಳೂರು	ಸೆಲೆಸ್ಟನ್ ಅಬ್ದಲ್ ಕುದ್ರು,	ರೂ.500/- ಚ. ನಂ. ಅಬ04190 40601110 154 ದಿನಾಂಕ: 27-4- 2019	ಗ್ರಾಮ: ಜಪ್ತಿನಮೊಗರು ಸರ್ವೆ ನಂಬ್ರ: 92/2ಎ3ಎ1 92/13ಎ ಸ್ಥಳದ ವಿಸ್ತೀರ್ಣ: 11.00 ಸೆಂಟ್ಸ್ CRZ ವರ್ಗ: CRZ-II ಉದ್ದೇಶ: ವಾಸ್ತವ್ಯದ ಮನೆ ನಿರ್ಮಿಸಲು (G+1) ಕಟ್ಟಡ ವಿಸ್ತೀರ್ಣ: 231.50 ಚ. ಮೀ. FAR: 0.51 HTL: ನದಿ ಭರತರೇಖೆಯಿಂದ ಇರುವ ದೂರ: 83 ಮೀಟರ್	CRZ II ಪ್ಯಾರಾ 8 II CRZ II (i) & (ii)	20-06-2019	12-07-2019	ಪ್ರಾದೇಶಿಕ (ಪರಿಸರ) ಮಂಗಳೂರು ರವರು DCZMC ಶಿಖಾರಸ್ಸಿನನ್ಯಯ ತಾತ್ಕಾಲಿಕ ಸಿಆರ್‌ಝಡ್ ನಿರಾಕ್ಷೇಪಣಾ ಪತ್ರವನ್ನು ನೀಡಿರುವುದಕ್ಕೆ ಘಟನೋತ್ತರ ಅನುಮೋದನೆಯನ್ನು ನೀಡಲು ನಿರ್ಣಯಿಸಲಾಯಿತು.
25.	ಅಪರಾಧಿ ಸಿಆರ್‌ಝ -6 2019	ಶ್ರೀ ಹರ್ಮನ್ ಡಿ'ಸಿಲ್ವ ಮತ್ತು ಶ್ರೀಮತಿ ಜೆಸಿಂಥಾ ಶಾಂತಿ ಡಿ'ಸಿಲ್ವ	ಗ್ಲಾಡ್‌ವಿನ್ ಹರ್ಮನ್ ಡಿ'ಸಿಲ್ವ ಜೆಸಿಂಥಾ ಶಾಂತಿ ಡಿ'ಸಿಲ್ವ	ರೂ.500/- ಚ. ನಂ. ಅಬ03190 40600487	ಗ್ರಾಮ: ಬಂಗ್ರಕೊಳೂರು ಸರ್ವೆ ನಂಬ್ರ: 46/7 ಸ್ಥಳದ ವಿಸ್ತೀರ್ಣ: 31.00 ಸೆಂಟ್ಸ್ CRZ ವರ್ಗ: CRZ-II	CRZ II ಪ್ಯಾರಾ 8 II CRZ II (i) & (ii)	20-06-2019	12-07-2019	ಪ್ರಾದೇಶಿಕ (ಪರಿಸರ) ಮಂಗಳೂರು ರವರು DCZMC ಶಿಖಾರಸ್ಸಿನನ್ಯಯ ತಾತ್ಕಾಲಿಕ ಸಿಆರ್‌ಝಡ್ ನಿರಾಕ್ಷೇಪಣಾ ಪತ್ರವನ್ನು ನೀಡಿರುವುದಕ್ಕೆ ಘಟನೋತ್ತರ ಅನುಮೋದನೆಯನ್ನು ನೀಡಲು ನಿರ್ಣಯಿಸಲಾಯಿತು.

				<p>ಉದ್ದೇಶ: ವಾಸ್ತವ್ಯದ ಮನೆ ನಿರ್ಮಿಸಲು (G+1) ಕಟ್ಟಡ ವಿಸ್ತೀರ್ಣ: 215.53 ಚ. ಮೀ. FAR: 0.17 HTL: ನದಿ ಭರತರೇಖೆಯಿಂದ ಇರುವ ದೂರ: 32 ಮೀಟರ್</p> <p>ಗ್ರಾಮ: ಬೋಳೂರು 'ಬ' ಸರ್ವೆ ಸಂಖ್ಯೆ: 3/13ಎ(ಪಿ) ಸ್ಥಳದ ವಿಸ್ತೀರ್ಣ: 03.50 ಸೆಂಟ್ಸ್ CRZ ವರ್ಗ: CRZ-II ಉದ್ದೇಶ: ವಾಸ್ತವ್ಯದ ಮನೆ ನಿರ್ಮಿಸಲು(G+1) ಕಟ್ಟಡ ವಿಸ್ತೀರ್ಣ: 146.48 ಚ. ಮೀ. FAR: 0.80 HTL: ನದಿ ಭರತರೇಖೆಯಿಂದ ಇರುವ ದೂರ: 67 ಮೀಟರ್.</p>	CRZ II ಪ್ಯಾರಾ 8 II CRZ II (i) &(ii)	20-06-2019	12-07-2019	<p>ನಿರಾಕ್ಷೇಪಣಾ ನಿರೀಕ್ಷಿಸುವುದಕ್ಕೆ ಘಟನೆಗೊತ್ತರ ಅನುಮೋದನೆಯನ್ನು ನೀಡಲು ನಿರ್ಣಯಿಸಲಾಯಿತು.</p> <p>ಪ್ರಾದೇಶಿಕ (ಪರಿಷರ) ಮಂಗಳೂರು ರವರು DCZMC ಶಿಫಾರಸ್ಸಿನಲ್ಲಿಯ ತಾತ್ಕಾಲಿಕ ಸಿಆರ್‌ರೈಡ್ ನಿರಾಕ್ಷೇಪಣಾ ಪತ್ರವನ್ನು ನೀಡಿರುವುದಕ್ಕೆ ಘಟನೆಗೊತ್ತರ ಅನುಮೋದನೆಯನ್ನು ನೀಡಲು ನಿರ್ಣಯಿಸಲಾಯಿತು.</p>	
26.	<p>ಅಪುಜೀ 62 ಸಿಆರ್‌ರೈಡ್ -6 2019</p>	<p>ಶ್ರೀಮತಿ ನಳಿನಿ ಕೋಂ ದಿ. ದಿವಾಕರ್ ಆಲಗುಡ್ಡೆ ಕೋಡಿಕಲ್, ಮಂಗಳೂರು</p>	<p>ರೂ.500/- ಚ. ಸಂ. ಅಖ06190 40602809 617 ದಿನಾಂಕ: 18-6-2019</p>	<p>995 ದಿನಾಂಕ: 20-3-2019</p>	<p>ಉದ್ದೇಶ: ವಾಸ್ತವ್ಯದ ಮನೆ ನಿರ್ಮಿಸಲು (G+1) ಕಟ್ಟಡ ವಿಸ್ತೀರ್ಣ: 215.53 ಚ. ಮೀ. FAR: 0.17 HTL: ನದಿ ಭರತರೇಖೆಯಿಂದ ಇರುವ ದೂರ: 32 ಮೀಟರ್</p> <p>ಗ್ರಾಮ: ಬೋಳೂರು 'ಬ' ಸರ್ವೆ ಸಂಖ್ಯೆ: 3/13ಎ(ಪಿ) ಸ್ಥಳದ ವಿಸ್ತೀರ್ಣ: 03.50 ಸೆಂಟ್ಸ್ CRZ ವರ್ಗ: CRZ-II ಉದ್ದೇಶ: ವಾಸ್ತವ್ಯದ ಮನೆ ನಿರ್ಮಿಸಲು(G+1) ಕಟ್ಟಡ ವಿಸ್ತೀರ್ಣ: 146.48 ಚ. ಮೀ. FAR: 0.80 HTL: ನದಿ ಭರತರೇಖೆಯಿಂದ ಇರುವ ದೂರ: 67 ಮೀಟರ್.</p>	CRZ II ಪ್ಯಾರಾ 8 II CRZ II (i) &(ii)	20-06-2019	12-07-2019	<p>ನಿರಾಕ್ಷೇಪಣಾ ನಿರೀಕ್ಷಿಸುವುದಕ್ಕೆ ಘಟನೆಗೊತ್ತರ ಅನುಮೋದನೆಯನ್ನು ನೀಡಲು ನಿರ್ಣಯಿಸಲಾಯಿತು.</p> <p>ಪ್ರಾದೇಶಿಕ (ಪರಿಷರ) ಮಂಗಳೂರು ರವರು DCZMC ಶಿಫಾರಸ್ಸಿನಲ್ಲಿಯ ತಾತ್ಕಾಲಿಕ ಸಿಆರ್‌ರೈಡ್ ನಿರಾಕ್ಷೇಪಣಾ ಪತ್ರವನ್ನು ನೀಡಿರುವುದಕ್ಕೆ ಘಟನೆಗೊತ್ತರ ಅನುಮೋದನೆಯನ್ನು ನೀಡಲು ನಿರ್ಣಯಿಸಲಾಯಿತು.</p>
27.	<p>ಅಪುಜೀ 67 ಸಿಆರ್‌ರೈಡ್ -6 2019</p>	<p>ಶ್ರೀಮತಿ ಕೆ. ಪದ್ಮಾವತಿ ಕೋಂ ಎಂ. ಕನಕರಾಜ್ ಕೋಡಿಕಲ್ ಮಂಗಳೂರು</p>	<p>ರೂ.500/- ಚ. ಸಂ. CR06190 40602809 924 ದಿನಾಂಕ: 18-6-2019</p>	<p>995 ದಿನಾಂಕ: 20-3-2019</p>	<p>ಉದ್ದೇಶ: ವಾಸ್ತವ್ಯದ ಮನೆ ನಿರ್ಮಿಸಲು (G+1) ಕಟ್ಟಡ ವಿಸ್ತೀರ್ಣ: 267.66ಚ. ಮೀ. FAR: 1.24 HTL: ನದಿ ಭರತರೇಖೆಯಿಂದ ಇರುವ ದೂರ: 84 ಮೀಟರ್.</p>	CRZ II ಪ್ಯಾರಾ 8 II CRZ II (i) &(ii)	20-06-2019	12-07-2019	<p>ನಿರಾಕ್ಷೇಪಣಾ ನಿರೀಕ್ಷಿಸುವುದಕ್ಕೆ ಘಟನೆಗೊತ್ತರ ಅನುಮೋದನೆಯನ್ನು ನೀಡಲು ನಿರ್ಣಯಿಸಲಾಯಿತು.</p> <p>ಪ್ರಾದೇಶಿಕ (ಪರಿಷರ) ಮಂಗಳೂರು ರವರು DCZMC ಶಿಫಾರಸ್ಸಿನಲ್ಲಿಯ ತಾತ್ಕಾಲಿಕ ಸಿಆರ್‌ರೈಡ್ ನಿರಾಕ್ಷೇಪಣಾ ಪತ್ರವನ್ನು ನೀಡಿರುವುದಕ್ಕೆ ಘಟನೆಗೊತ್ತರ ಅನುಮೋದನೆಯನ್ನು ನೀಡಲು ನಿರ್ಣಯಿಸಲಾಯಿತು.</p>

\*\*\*\*\*

